

COMUNE DI COMANO TERME

Comunità n. 8 delle Giudicarie

PROVINCIA AUTONOMA DI TRENTO

PIANO REGOLATORE GENERALE

(L.P. 04 agosto 2015 n.15)

**SCHEDE EDIFICI E MANUFATTI DI
INTERESSE STORICO**

Fraz. CAMPO

**Adeguate alla Legge Provinciale 04 agosto 2015 n.15
“PER IL GOVERNO DEL TERRITORIO”**

VARIANTE 2019

Progettista: dott. Emanuele Bernardi
Pianificatore, urbanista



ABITATO DI: CAMPO

LOCALITA': ---

P.FOND. 568/3 C.C CAMPO LOMASO

UNITA' EDILIZIA **n. 01**

IMMAGINI CARTOGRAFICHE A VISTA



DOCUMENTAZIONE FOTOGRAFICA



| CARATTERISTICHE DIMENSIONALI | |
|---|---|
| Lunghezza mt. | |
| Larghezza mt. | |
| Volume già definito | X |
| Solo radice/sedime e/o p.ed. (mc. previsti) | |
| | |
| MATERIALI MURATURE | |
| Pietra | |
| Laterizio | |
| Muratura intonacata | X |
| Legno | |
| Lamiera | |
| Altro | |
| | |
| PARTI IN LEGNO | |
| Tavole | |
| Tronchi | |
| Altro | |
| | |
| EVENTUALI PARTICOLARI DI PREGIO | |
| Fori | |
| Travi | |
| Affreschi | X |
| Scritte storiche | |
| Altro | |
| | |
| EDIFICIO GIA' MODIFICATO | |
| Finiture | |
| Manto di copertura | |

| MATERIALI DI COPERTURA | |
|---|---|
| Tegole | |
| Coppi | X |
| Scandole | |
| Lamiera | |
| Altro (pietra) | X |
| SPAZI DI STRETTA PERTINENZA | |
| Bivio stradale | |
| | |
| CONTESTO INSEDIATIVO | |
| Accessibilità: da strada pubblica | |
| Stato di conservazione: discreto | |
| Condizione murature: discrete | |
| Area circostante: bivio stradale | |
| Altro: | |
| | |
| NOTE | |
| <p>Capitello votivo di medie dimensioni, ubicato a bordo del bivio stradale della statale Riporta la data 1903</p> <p>Nicchia a volta con contorni in pietra.</p> <p><u>VINCOLI:</u></p> <ul style="list-style-type: none"> - Capitello su suolo pubblico ("bene pubblico – strade") - DICHIARATO DI INTERESSE D.lgs. n. 42 dd. 22/01/2004 | |
| PROPOSTA DI INTERVENTO | |
| MANUTENZIONE ORDINARIA | |
| MANUTENZIONE STRAORDINARIA | |
| RESTAURO | X |


ABITATO DI: CAMPO

LOCALITA':

P.ED. 136-139-140 C.C. CAMPO

UNITA' EDILIZIA n. 02

IMMAGINI CARTOGRAFICHE A VISTA



DOCUMENTAZIONE FOTOGRAFICA



ANALISI DI PROGETTO

| CATEGORIA D'INTERVENTO | MANUTENZIONE | |
|--|--------------|--|
| VINCOLI PARTICOLARI | | |
| INDICAZIONI PROGETTUALI All'interno del Parco Urbano: corpi di fabbrica di natura marginale: manufatto a cabina elettrica, tettoia in aderenza ad edificio di altra proprietà, gazebo, campo da bocce e pozzo. | | |

ANALISI DI RILIEVO**UNITA EDILIZIA N° 02**

| | | | | | | | | |
|-----------|---|--|-------------------|---|--------|--|---------|---|
| 1 | TIPOLOGIA FUNZIONALE | edificio prevalentemente residenziale | | | | | | |
| | | edificio prevalentemente produttivo (negozio, bar, albergo, ufficio, laboratorio, deposito, legnaia...) | | | | | | |
| | | edificio speciale | | | | | | |
| | | stalle | | | | | | |
| | | baito | | | | | | |
| | | malghe | | | | | | |
| | | altro..... | | X | | | | |
| 2 | EPOCA DI COSTRUZIONE | anteriore al 1860 | | | | | | |
| | | tra il 1860 e il 1939 | | | | | | |
| | | post 1939 | | | | | | |
| | | post 1960/70 | | | | | | |
| 3 | PERMANENZA DEI CARATTERI FORMALI TRADIZIONALI | volumetrici originali | da 1 a 4 | | | | | |
| | | Costruttivo | da 1 a 4 | | | | | |
| | | Complementari | da 1 a 4 | | | | | |
| | | Decorativi | da 1 a 4 | | | | | |
| | | TOTALE | | | | | | |
| 4 | PARAMETRI EDILIZI | numero piani | | | | | | |
| | | interrato/seminterrato | | | | | | |
| | | sottotetto | | | | | | |
| 5 | DESTINAZIONE/USO PREVALENTE | PARCO | | | | | | |
| 6 | VINCOLI DI FACCIATA | Affreschi murali, bifore, colonne, altro.... | | | | | | |
| | | fronti generali di pregio | | | | | | |
| | | contorni in pietra muratura o in legno da valorizzare | | | | | | |
| | | Inferriate, poggiori.... | | | | | | |
| | | Portoni tradizionali da valorizzare | | | | | | |
| 7 | COPERTURA: | Manto di copertura | coppo tipo cotto | | | | | |
| | | | marsigliese | | | | | |
| | | | tegole in cemento | | | | | |
| | | | scandole o pietra | | | | | |
| | | | lamiera | | | | | |
| 8 | STRUTTURA PORTANTE | Tipo di struttura portante | muratura | | | | | |
| | | | legno | | | | | |
| | | | cemento armato | | | | | |
| | | | ferro | | | | | |
| | | | | | | | | |
| 9 | DEGRADO | X | nullo | | medio | | elevato | |
| | | PARZIALE | | | TOTALE | | | X |
| 10 | GRADO DI UTILIZZO | utilizzato | | | | | | X |
| | | sottoutilizzato | | | | | | |
| | | in stato di abbandono | | | | | | |
| 11 | SPAZI DI PERTINENZA Muretti a secco, acciottolati, piastre in granito, fontane, ecc... | alta qualità | | | | | | X |
| | | media qualità | | | | | | |
| | | bassa qualità | | | | | | |
| 12 | VINCOLI LEGISLATIVI | | | | | | | |
| 13 | INTERVENTO PIANO PRECEDENTE | PARCO URBANO | | | | | | |
| 14 | NOTE: Parco pertinenziale di Villa Luti, all'interno del quale, oltre i tre corpi principali descritti in apposite schede, vi sono corpi di fabbrica di natura marginale come un manufatto a cabina elettrica, tettoia in aderenza ad edificio di altra proprietà, gazebo, campo da bocce e pozzo. | | | | | | | |

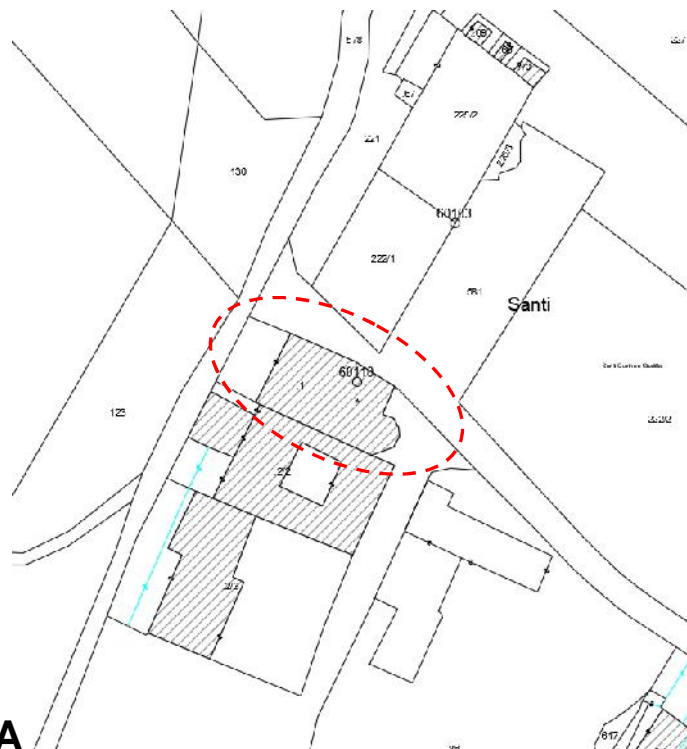
ABITATO DI: CAMPO

LOCALITA': Santi

P.ED. 1 C.C. CAMPO

UNITA' EDILIZIA n. 03

IMMAGINI CARTOGRAFICHE A VISTA



DOCUMENTAZIONE FOTOGRAFICA



ANALISI DI PROGETTO

| | | | |
|--|-------------------------|--|----|
| | CATEGORIA D'INTERVENTO | RESTAURO | R1 |
| | VINCOLI PARTICOLARI | DICHARATO DI INTERESSE (D.Lgs. 42 /2004) | |
| | INDICAZIONI PROGETTUALI | | |

ANALISI DI RILIEVO**UNITA EDILIZIA N° 03**

| | | | | | | | | |
|-----------|--|--|-------------------|-----------|-------|--------|---------|-----------|
| 1 | TIPOLOGIA FUNZIONALE | edificio prevalentemente residenziale | | X | | | | |
| | | edificio prevalentemente produttivo (negozio, bar, albergo, ufficio, laboratorio, deposito, legnaia...) | | | | | | |
| | | edificio speciale (CHIESA) | | | | | | |
| | | stalle | | | | | | |
| | | baite | | | | | | |
| | | malghe | | | | | | |
| | | altro..... | | | | | | |
| 2 | EPOCA DI COSTRUZIONE | anteriore al 1860 | | X | | | | |
| | | tra il 1860 e il 1939 | | | | | | |
| | | post 1939 | | | | | | |
| | | post 1960/70 | | | | | | |
| 3 | PERMANENZA DEI CARATTERI FORMALI TRADIZIONALI | volumetrici originali | da 1 a 4 | 4 | | | | |
| | | Costruttivo | da 1 a 4 | 4 | | | | |
| | | Complementari | da 1 a 4 | 4 | | | | |
| | | Decorativi | da 1 a 4 | 4 | | | | |
| | | TOTALE | | 16 | | | | |
| 4 | PARAMETRI EDILIZI | numero piani | | | | | | |
| | | interrato/seminterrato | | | | | | |
| | | sottotetto | | | | | | |
| 5 | DESTINAZIONE/USO PREVALENTE | USO COLLETTIVO | | | | | | |
| 6 | VINCOLI DI FACCIATA | Affreschi murali, bifore, colonne, altro.... | | X | | | | |
| | | fronti generali di pregio | | X | | | | |
| | | contorni in pietra muratura o in legno da valorizzare | | X | | | | |
| | | Inferriate, poggiori.... | | X | | | | |
| | | Portoni tradizionali da valorizzare | | X | | | | |
| 7 | COPERTURA: | Manto di copertura | coppo tipo cotto | X | | | | |
| | | | marsigliese | | | | | |
| | | | tegole in cemento | | | | | |
| | | | scandole o pietra | | | | | |
| | | | lamiera | | | | | |
| 8 | STRUTTURA PORTANTE | Tipo di struttura portante | muratura | X | | | | |
| | | | legno | | | | | |
| | | | cemento armato | | | | | |
| | | | ferro | | | | | |
| 9 | DEGRADO | X | nullo | | medio | | elevato | |
| | | PARZIALE | | | | TOTALE | | X |
| 10 | GRADO DI UTILIZZO | utilizzato | | | | | | X |
| | | sottoutilizzato | | | | | | |
| | | in stato di abbandono | | | | | | |
| 11 | SPAZI DI PERTINENZA Muretti a secco, acciottolati, piastre in granito, fontane, ecc... | alta qualità | | | | | | X |
| | | media qualità | | | | | | |
| | | bassa qualità | | | | | | |
| 12 | VINCOLI LEGISLATIVI | D.lgs. n° 42 del 22/01/2004 e s.m. | | | | | | |
| 13 | INTERVENTO PIANO PRECEDENTE | RESTAURO | | | | | | R1 |
| 14 | NOTE: Chiesa dei Santi Quirico e Giulitta. Facciata principale: asimmetrica con portale maggiore architravato, affiancato da due edicole speculari in muratura con tettuccio a doppia falda che inglobano altrettante nicchie con cornici in pietra, ospitanti i dipinti murali della Via Crucis (schede 97-98); finestre a lunetta e frontone triangolare con cornice in stucco dipinto a finta pietra, al centro del quale l'apertura cruciforme. Campanile: in pietra a vista con doppia cella campanaria illuminata da due ordini di quattro monofore centinate; tetto a quattro falde in coppi. Finiture a intonaco tinteggiato. | | | | | | | |

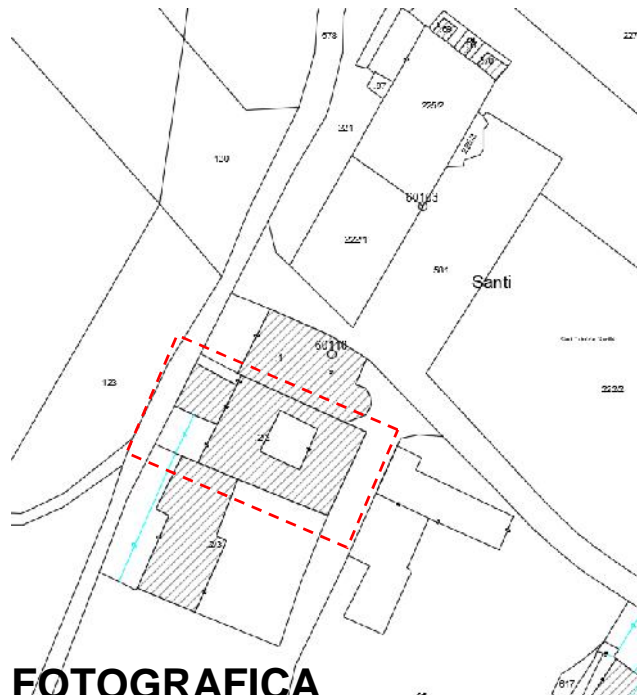

ABITATO DI: CAMPO

LOCALITA': Santi

P.ED. 2/2 C.C. CAMPO

UNITA' EDILIZIA n. 04

IMMAGINI CARTOGRAFICHE A VISTA



DOCUMENTAZIONE FOTOGRAFICA



Panoramica interna



ANALISI DI PROGETTO

| | | | |
|--|-------------------------|--|----|
| | CATEGORIA D'INTERVENTO | RESTAURO | R1 |
| | VINCOLI PARTICOLARI | DICHARATO DI INTERESSE (D.Lgs. 42 /2004) | |
| | INDICAZIONI PROGETTUALI | | |

ANALISI DI RILIEVO**UNITA EDILIZIA N° 04**

| | | | | |
|-----------|--|---|-------------------|----|
| 1 | TIPOLOGIA FUNZIONALE | edificio prevalentemente residenziale | | |
| | | edificio prevalentemente produttivo (negozio, bar, albergo, ufficio, laboratorio, deposito, legnaia...) | | |
| | | edificio speciale | | X |
| | | stalle | | |
| | | baite | | |
| | | malghe | | |
| | | altro..... | | |
| 2 | EPOCA DI COSTRUZIONE | anteriore al 1860 | | X |
| | | tra il 1860 e il 1939 | | |
| | | post 1939 | | |
| | | post 1960/70 | | |
| 3 | PERMANENZA DEI CARATTERI FORMALI TRADIZIONALI | volumetrici originali | da 1 a 4 | 4 |
| | | Costruttivo | da 1 a 4 | 3 |
| | | Complementari | da 1 a 4 | 3 |
| | | Decorativi | da 1 a 4 | 2 |
| | | TOTALE | | 12 |
| 4 | PARAMETRI EDILIZI | numero piani | | 3 |
| | | interrato/seminterrato | | |
| | | sottotetto | | 1 |
| 5 | DESTINAZIONE/USO PREVALENTE | CONVENTO | | |
| 6 | VINCOLI DI FACCIATA | Affreschi murali, bifore, colonne, altro.... | | |
| | | fronti generali di pregio | | |
| | | contorni in pietra muratura o in legno da valorizzare | | X |
| | | Inferriate, poggiali..... | | X |
| | | Portoni tradizionali da valorizzare | | X |
| 7 | COPERTURA: | Manto di copertura | coppo tipo cotto | |
| | | | marsigliese | X |
| | | | tegole in cemento | |
| | | | scandole o pietra | |
| | | | lamiera | |
| 8 | STRUTTURA PORTANTE | Tipo di struttura portante | muratura | X |
| | | | legno | |
| | | | cemento armato | |
| | | | ferro | |
| 9 | DEGRADO | <input type="checkbox"/> nullo <input checked="" type="checkbox"/> medio <input type="checkbox"/> elevato | | |
| | | PARZIALE <input type="checkbox"/> TOTALE <input checked="" type="checkbox"/> | | |
| 10 | GRADO DI UTILIZZO | utilizzato | | |
| | | sottoutilizzato | | X |
| | | in stato di abbandono | | |
| 11 | SPAZI DI PERTINENZA Muretti a secco, acciottolati, piastre in granito, fontane, ecc... | alta qualità | | |
| | | media qualità | | X |
| | | bassa qualità | | |
| 12 | VINCOLI LEGISLATIVI | D.lgs. n° 42 del 22/01/2004 e s.m. | | |
| 13 | INTERVENTO PIANO PRECEDENTE | RESTAURO | | R1 |
| 14 | NOTE: convento PP Francescani " Pace e Bene". Una targa sull'ala del refettorio ricorda che vi nacque nel 1914 il poeta G. Prati. | | | |


ABITATO DI: CAMPO

LOCALITA': Santi

P.ED. 2/3 C.C. CAMPO

UNITA' EDILIZIA n. 06

IMMAGINI CARTOGRAFICHE A VISTA



DOCUMENTAZIONE FOTOGRAFICA



ANALISI DI PROGETTO

| | | | |
|--|-------------------------|-------------|----|
| | CATEGORIA D'INTERVENTO | RISANAMENTO | R2 |
| | VINCOLI PARTICOLARI | | |
| | INDICAZIONI PROGETTUALI | | |

ANALISI DI RILIEVO**UNITA EDILIZIA N° 06**

| | | | | | | |
|-----------|---|--|-------------------|-----------|---------|----------|
| 1 | TIPOLOGIA FUNZIONALE | edificio prevalentemente residenziale | | X | | |
| | | edificio prevalentemente produttivo (negozio, bar, albergo, ufficio, laboratorio, deposito, legnaia...) | | | | |
| | | edificio speciale | | | | |
| | | stalle | | | | |
| | | baite | | | | |
| | | malghe | | | | |
| | | altro..... | | | | |
| 2 | EPOCA DI COSTRUZIONE | anteriore al 1860 | | X | | |
| | | tra il 1860 e il 1939 | | | | |
| | | post 1939 | | | | |
| | | post 1960/70 | | | | |
| 3 | PERMANENZA DEI CARATTERI FORMALI TRADIZIONALI | volumetrici originali | da 1 a 4 | 3 | | |
| | | Costruttivo | da 1 a 4 | 3 | | |
| | | Complementari | da 1 a 4 | 3 | | |
| | | Decorativi | da 1 a 4 | 2 | | |
| | | TOTALE | | 11 | | |
| 4 | PARAMETRI EDILIZI | numero piani | | 2 | | |
| | | interrato/seminterrato | | | | |
| | | sottotetto | | | | |
| 5 | DESTINAZIONE/USO PREVALENTE | Deposito del convento | | | | |
| 6 | VINCOLI DI FACCIATA | Affreschi murali, bifore, colonne, altro.... | | X | | |
| | | fronti generali di pregio | | | | |
| | | contorni in pietra muratura o in legno da valorizzare | | | | |
| | | Inferriate, poggiali..... | | | | |
| | | Portoni tradizionali da valorizzare | | | | |
| 7 | COPERTURA: | Manto di copertura | coppo tipo cotto | X | | |
| | | | marsigliese | | | |
| | | | tegole in cemento | | | |
| | | | scandole o pietra | | | |
| | | | lamiera | | | |
| 8 | STRUTTURA PORTANTE | Tipo di struttura portante | muratura | X | | |
| | | | legno | | | |
| | | | cemento armato | | | |
| | | | ferro | | | |
| 9 | DEGRADO | X | nullo | medio | elevato | X |
| | | PARZIALE | | TOTALE | | |
| 10 | GRADO DI UTILIZZO | utilizzato | | X | | |
| | | sottoutilizzato | | | | |
| | | in stato di abbandono | | | | |
| 11 | SPAZI DI PERTINENZA Muretti a secco, acciottolati, piastre in granito, fontane, ecc... | alta qualità | | X | | |
| | | media qualità | | | | |
| | | bassa qualità | | | | |
| 12 | VINCOLI LEGISLATIVI | | | | | |
| 13 | INTERVENTO PIANO PRECEDENTE | RISANAMENTO | | R2 | | |
| 14 | NOTE: il cortile interno è transennato (inaccessibile/area cantiere/depositi vari). Presenza di tapparelle su alcuni fori. | | | | | |


ABITATO DI: CAMPO

LOCALITA': Santi

P.ED. 2/3 C.C. CAMPO

UNITA' EDILIZIA n. 07

IMMAGINI CARTOGRAFICHE A VISTA



DOCUMENTAZIONE FOTOGRAFICA



ANALISI DI PROGETTO

| | | | |
|--|-------------------------|-------------|----|
| | CATEGORIA D'INTERVENTO | RISANAMENTO | R2 |
| | VINCOLI PARTICOLARI | | |
| | INDICAZIONI PROGETTUALI | | |

ANALISI DI RILIEVO**UNITA EDILIZIA N° 07**

| | | | | | | | | |
|-----------|---|--|------------------------------|-----------|-------|--------|---------|----------|
| 1 | TIPOLOGIA FUNZIONALE | edificio prevalentemente residenziale | | X | | | | |
| | | edificio prevalentemente produttivo (negozio, bar, albergo, ufficio, laboratorio, deposito, legnaia...) | | | | | | |
| | | edificio speciale | | | | | | |
| | | stalle | | | | | | |
| | | baite | | | | | | |
| | | malghe | | | | | | |
| | | altro..... | | | | | | |
| 2 | EPOCA DI COSTRUZIONE | anteriore al 1860 | | X | | | | |
| | | tra il 1860 e il 1939 | | | | | | |
| | | post 1939 | | | | | | |
| | | post 1960/70 | | | | | | |
| 3 | PERMANENZA DEI CARATTERI FORMALI TRADIZIONALI | volumetrici originali | da 1 a 4 | 3 | | | | |
| | | Costruttivo | da 1 a 4 | 3 | | | | |
| | | Complementari | da 1 a 4 | 3 | | | | |
| | | Decorativi | da 1 a 4 | 2 | | | | |
| | | TOTALE | | 11 | | | | |
| 4 | PARAMETRI EDILIZI | numero piani | | 2 | | | | |
| | | interrato/seminterrato | | | | | | |
| | | sottotetto | | 1 | | | | |
| 5 | DESTINAZIONE/USO PREVALENTE | deposito del convento | | | | | | |
| 6 | VINCOLI DI FACCIATA | Affreschi murali, bifore, colonne, altro.... | | | | | | |
| | | fronti generali di pregio | | | | | | |
| | | contorni in pietra muratura o in legno da valorizzare | | X | | | | |
| | | Inferriate, poggiori.... | | | | | | |
| | | Portoni tradizionali da valorizzare | | X | | | | |
| 7 | COPERTURA: | Manto di copertura | coppo tipo cotto marsigliese | X | | | | |
| | | | tegole in cemento | | | | | |
| | | | scandole o pietra | | | | | |
| | | | lamiera | | | | | |
| | | | | | | | | |
| 8 | STRUTTURA PORTANTE | Tipo di struttura portante | muratura | X | | | | |
| | | | legno | | | | | |
| | | | cemento armato | | | | | |
| | | | ferro | | | | | |
| 9 | DEGRADO | X | nullo | | medio | | elevato | |
| | | PARZIALE | | | | TOTALE | | X |
| 10 | GRADO DI UTILIZZO | utilizzato | | X | | | | |
| | | sottoutilizzato | | | | | | |
| | | in stato di abbandono | | | | | | |
| 11 | SPAZI DI PERTINENZA Muretti a secco, acciottolati, piastre in granito, fontane, ecc... | alta qualità | | X | | | | |
| | | media qualità | | | | | | |
| | | bassa qualità | | | | | | |
| 12 | VINCOLI LEGISLATIVI | | | | | | | |
| 13 | INTERVENTO PIANO PRECEDENTE | RISANAMENTO | | R2 | | | | |
| 14 | NOTE: presenza di tapparelle su alcuni fori. Da questo corpo di fabbrica parte ad il muro di chiusura (lato ovest) su cui furono costruiti i capitelli della Via Crucis (uno dei quali giace sul fronte stesso di questo deposito). | | | | | | | |

ABITATO DI: CAMPO

LOCALITA':

P.ED. 86 C.C. CAMPO

UNITA' EDILIZIA n. 08

IMMAGINI CARTOGRAFICHE A VISTA



DOCUMENTAZIONE FOTOGRAFICA



ANALISI DI PROGETTO

| | | | |
|--|---|------------------|----|
| | CATEGORIA D'INTERVENTO | RISTRUTTURAZIONE | R3 |
| | VINCOLI PARTICOLARI | | |
| | INDICAZIONI PROGETTUALI edificio scolastico con palestra, costruito recentemente | | |

ANALISI DI RILIEVO**UNITA EDILIZIA N° 08**

| | | | | | | |
|-----------|--|--|-------------------|-----------|---------|---|
| 1 | TIPOLOGIA FUNZIONALE | edificio prevalentemente residenziale | | | | |
| | | edificio prevalentemente produttivo (negozio, bar, albergo, ufficio, laboratorio, deposito, legnaia...) | | | | |
| | | edificio speciale | | X | | |
| | | stalle | | | | |
| | | baite | | | | |
| | | malghe | | | | |
| | | altro..... | | | | |
| 2 | EPOCA DI COSTRUZIONE | anteriore al 1860 | | | | |
| | | tra il 1860 e il 1939 | | | | |
| | | post 1939 | | | | |
| | | post 1960/70 | | X | | |
| 3 | PERMANENZA DEI CARATTERI FORMALI TRADIZIONALI | volumetrici originali | da 1 a 4 | | | |
| | | Costruttivo | da 1 a 4 | | | |
| | | Complementari | da 1 a 4 | | | |
| | | Decorativi | da 1 a 4 | | | |
| | | TOTALE | | | | |
| 4 | PARAMETRI EDILIZI | numero piani | | 3 | | |
| | | interrato/seminterrato | | | | |
| | | sottotetto | | | | |
| 5 | DESTINAZIONE/USO PREVALENTE | SCUOLA ELEMENTARE | | | | |
| 6 | VINCOLI DI FACCIATA | Affreschi murali, bifore, colonne, altro.... | | | | |
| | | fronti generali di pregio | | | | |
| | | contorni in pietra muratura o in legno da valorizzare | | | | |
| | | Inferriate, poggiori.... | | | | |
| | | Portoni tradizionali da valorizzare | | | | |
| 7 | COPERTURA: | Manto di copertura | coppo tipo cotto | | | |
| | | | marsigliese | | | |
| | | | tegole in cemento | | | |
| | | | scandole o pietra | | | |
| | | | lamiera | X | | |
| 8 | STRUTTURA PORTANTE | Tipo di struttura portante | muratura | X | | |
| | | | legno | | | |
| | | | cemento armato | X | | |
| | | | ferro | | | |
| 9 | DEGRADO | X | nessuno | medio | elevato | |
| | | PARZIALE | | TOTALE | | X |
| 10 | GRADO DI UTILIZZO | utilizzato | | X | | |
| | | sottoutilizzato | | | | |
| | | in stato di abbandono | | | | |
| 11 | SPAZI DI PERTINENZA Muretti a secco, acciottolati, piastre in granito, fontane, ecc... | alta qualità | | | | |
| | | media qualità | | X | | |
| | | bassa qualità | | | | |
| 12 | VINCOLI LEGISLATIVI | | | | | |
| 13 | INTERVENTO PIANO PRECEDENTE | RISTRUTTURAZIONE | | R3 | | |
| 14 | NOTE: edificio scolastico con palestra, costruito recentemente a nuovo, previa demolizione completa delle strutture e fabbricati preesistenti. La configurazione di mappa catastale non è coincidente, in quanto riporta il sedime del plesso precedente. <u>La scheda 8 bis viene estinta.</u> | | | | | |

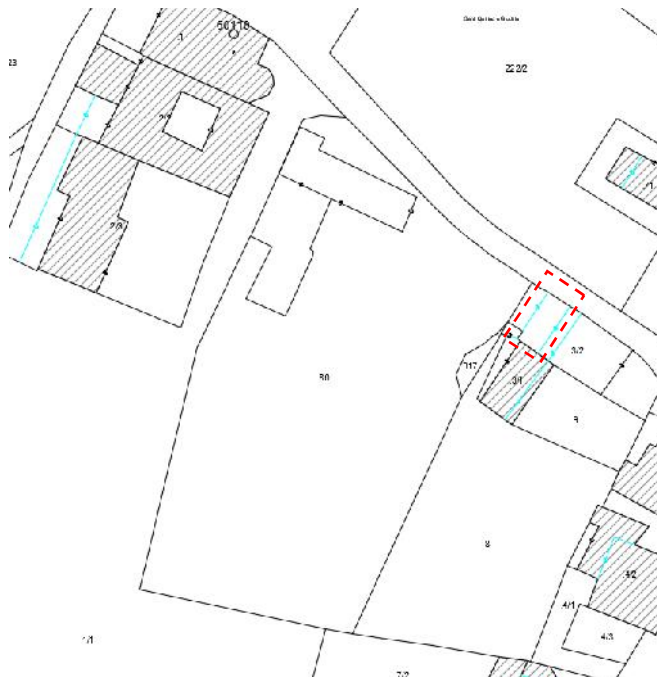

ABITATO DI: CAMPO

LOCALITA':

P.ED. 3/2 C.C. CAMPO

UNITA' EDILIZIA **n. 09**

IMMAGINI CARTOGRAFICHE A VISTA



DOCUMENTAZIONE FOTOGRAFICA



ANALISI DI PROGETTO

| | | | |
|--|-------------------------|------------------|----|
| | CATEGORIA D'INTERVENTO | RISTRUTTURAZIONE | R3 |
| | VINCOLI PARTICOLARI | | |
| | INDICAZIONI PROGETTUALI | | |

ANALISI DI RILIEVO**UNITA EDILIZIA N° 09**

| | | | | |
|-----------|--|---|-------------------|-----------|
| 1 | TIPOLOGIA FUNZIONALE | edificio prevalentemente residenziale | | X |
| | | edificio prevalentemente produttivo (negozio, bar, albergo, ufficio, laboratorio, deposito, legnaia...) | | |
| | | edificio speciale | | |
| | | stalle | | |
| | | baite | | |
| | | malghe | | |
| | | altro..... | | |
| 2 | EPOCA DI COSTRUZIONE | anteriore al 1860 | | X |
| | | tra il 1860 e il 1939 | | |
| | | post 1939 | | |
| | | post 1960/70 | | |
| 3 | PERMANENZA DEI CARATTERI FORMALI TRADIZIONALI | volumetrici originali | da 1 a 4 | 3 |
| | | Costruttivo | da 1 a 4 | 3 |
| | | Complementari | da 1 a 4 | 3 |
| | | Decorativi | da 1 a 4 | 1 |
| | | TOTALE | | 10 |
| 4 | PARAMETRI EDILIZI | numero piani | | 1 |
| | | interrato/seminterrato | | |
| | | sottotetto | | 1 |
| 5 | DESTINAZIONE/USO PREVALENTE | DEPOSITO | | |
| 6 | VINCOLI DI FACCIATA | Affreschi murali, bifore, colonne, altro.... | | |
| | | fronti generali di pregio | | |
| | | contorni in pietra muratura o in legno da valorizzare | | |
| | | Inferriate, poggiori.... | | |
| | | Portoni tradizionali da valorizzare | | |
| 7 | COPERTURA: padiglione | Manto di copertura | coppo tipo cotto | X |
| | | | marsigliese | |
| | | | tegole in cemento | |
| | | | scandole o pietra | |
| | | | lamiera | |
| 8 | STRUTTURA PORTANTE | Tipo di struttura portante | muratura | X |
| | | | legno | |
| | | | cemento armato | |
| | | | ferro | |
| 9 | DEGRADO | <input type="checkbox"/> nullo <input checked="" type="checkbox"/> medio <input type="checkbox"/> elevato | | |
| | | PARZIALE <input type="checkbox"/> TOTALE <input checked="" type="checkbox"/> | | |
| 10 | GRADO DI UTILIZZO | utilizzato | | X |
| | | sottoutilizzato | | |
| | | in stato di abbandono | | |
| 11 | SPAZI DI PERTINENZA Muretti a secco, acciottolati, piastre in granito, fontane, ecc... | alta qualità | | X |
| | | media qualità | | |
| | | bassa qualità | | |
| 12 | VINCOLI LEGISLATIVI | | | |
| 13 | INTERVENTO PIANO PRECEDENTE | RISTRUTTURAZIONE | | |
| 14 | NOTE: manufatto all'interno di muro di cinta della casa di scheda 12. | | | |

ABITATO DI: CAMPO

LOCALITA':

P.ED. 3/1 C.C. CAMPO

UNITA' EDILIZIA n. 10

IMMAGINI CARTOGRAFICHE A VISTA



DOCUMENTAZIONE FOTOGRAFICA



ANALISI DI PROGETTO

| | | | |
|--|-------------------------|-------------|----|
| | CATEGORIA D'INTERVENTO | RISANAMENTO | R2 |
| | VINCOLI PARTICOLARI | | |
| | INDICAZIONI PROGETTUALI | | |

ANALISI DI RILIEVO**UNITA EDILIZIA N° 10**

| | | | | | | | | |
|-----------|---|--|-------------------|----|--------|--|---------|-----------|
| 1 | TIPOLOGIA FUNZIONALE | edificio prevalentemente residenziale | | X | | | | |
| | | edificio prevalentemente produttivo (negozio, bar, albergo, ufficio, laboratorio, deposito, legnaia...) | | | | | | |
| | | edificio speciale | | | | | | |
| | | stalle | | | | | | |
| | | baite | | | | | | |
| | | malghe | | | | | | |
| | | altro..... | | | | | | |
| 2 | EPOCA DI COSTRUZIONE | anteriore al 1860 | | | | | | |
| | | tra il 1860 e il 1939 | | | | | | |
| | | post 1939 | | X | | | | |
| | | post 1960/70 | | | | | | |
| 3 | PERMANENZA DEI CARATTERI FORMALI TRADIZIONALI | volumetrici originali | da 1 a 4 | 3 | | | | |
| | | Costruttivo | da 1 a 4 | 3 | | | | |
| | | Complementari | da 1 a 4 | 3 | | | | |
| | | Decorativi | da 1 a 4 | 1 | | | | |
| | | TOTALE | | 10 | | | | |
| 4 | PARAMETRI EDILIZI | numero piani | | 2 | | | | |
| | | interrato/seminterrato | | | | | | |
| | | sottotetto | | 1 | | | | |
| 5 | DESTINAZIONE/USO PREVALENTE | ABITATIVO | | | | | | |
| 6 | VINCOLI DI FACCIATA | Affreschi murali, bifore, colonne, altro.... | | | | | | |
| | | fronti generali di pregio | | | | | | |
| | | contorni in pietra muratura o in legno da valorizzare | | X | | | | |
| | | Inferriate, poggiori.... | | X | | | | |
| | | Portoni tradizionali da valorizzare | | | | | | |
| 7 | COPERTURA: due falde | Manto di copertura | coppo tipo cotto | | | | | |
| | | | marsigliese | X | | | | |
| | | | tegole in cemento | | | | | |
| | | | scandole o pietra | | | | | |
| | | | lamiera | | | | | |
| 8 | STRUTTURA PORTANTE | Tipo di struttura portante | muratura | X | | | | |
| | | | legno | | | | | |
| | | | cemento armato | | | | | |
| | | | ferro | | | | | |
| 9 | DEGRADO | X | nullo | | medio | | elevato | |
| | | PARZIALE | | | TOTALE | | | X |
| 10 | GRADO DI UTILIZZO | utilizzato | | | | | | X |
| | | sottoutilizzato | | | | | | |
| | | in stato di abbandono | | | | | | |
| 11 | SPAZI DI PERTINENZA Muretti a secco, acciottolati, piastre in granito, fontane, ecc... | alta qualità | | | | | | |
| | | media qualità | | | | | | X |
| | | bassa qualità | | | | | | |
| 12 | VINCOLI LEGISLATIVI | | | | | | | |
| 13 | INTERVENTO PIANO PRECEDENTE | RISANAMENTO | | | | | | R2 |
| 14 | NOTE: casa d'abitazione di dimensioni ordinarie, con facciate intonacate al liscio e tinteggiate. Porticato nell'angolo nordovest. Fronte d'ingresso accessibile da cortile interno con portale ad arco. | | | | | | | |

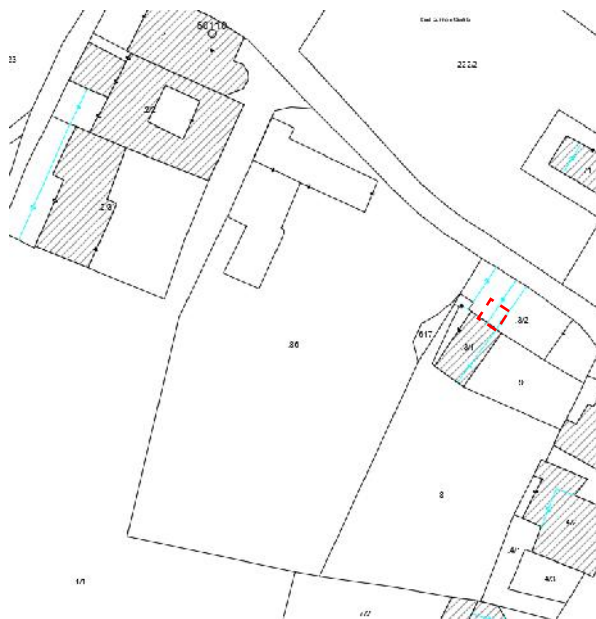
ABITATO DI: CAMPO

LOCALITA':

P.ED. 3/2 C.C. CAMPO

UNITA' EDILIZIA n. 11

IMMAGINI CARTOGRAFICHE A VISTA



DOCUMENTAZIONE FOTOGRAFICA



ANALISI DI PROGETTO

| | | | |
|--|-------------------------|-------------|----|
| | CATEGORIA D'INTERVENTO | RISANAMENTO | R2 |
| | VINCOLI PARTICOLARI | | |
| | INDICAZIONI PROGETTUALI | | |

ANALISI DI RILIEVO**UNITA EDILIZIA N° 11**

| | | | | | | | | |
|-----------|--|--|-------------------|-------------------------------------|-------|--------|---------|-------------------------------------|
| 1 | TIPOLOGIA FUNZIONALE | edificio prevalentemente residenziale | | <input checked="" type="checkbox"/> | | | | |
| | | edificio prevalentemente produttivo (negozio, bar, albergo, ufficio, laboratorio, deposito, legnaia...) | | | | | | |
| | | edificio speciale | | | | | | |
| | | stalle | | | | | | |
| | | baite | | | | | | |
| | | malghe | | | | | | |
| | | altro..... | | | | | | |
| 2 | EPOCA DI COSTRUZIONE | anteriore al 1860 | | <input checked="" type="checkbox"/> | | | | |
| | | tra il 1860 e il 1939 | | | | | | |
| | | post 1939 | | | | | | |
| | | post 1960/70 | | | | | | |
| 3 | PERMANENZA DEI CARATTERI FORMALI TRADIZIONALI | volumetrici originali | da 1 a 4 | 3 | | | | |
| | | Costruttivo | da 1 a 4 | 3 | | | | |
| | | Complementari | da 1 a 4 | 3 | | | | |
| | | Decorativi | da 1 a 4 | 1 | | | | |
| | | TOTALE | | 10 | | | | |
| 4 | PARAMETRI EDILIZI | numero piani | | <input checked="" type="checkbox"/> | | | | |
| | | interrato/seminterrato | | | | | | |
| | | sottotetto | | | | | | |
| 5 | DESTINAZIONE/USO PREVALENTE | ACCESSORI ABITATIVI | | | | | | |
| 6 | VINCOLI DI FACCIATA | Affreschi murali, bifore, colonne, altro.... | | <input checked="" type="checkbox"/> | | | | |
| | | fronti generali di pregio | | | | | | |
| | | contorni in pietra muratura o in legno da valorizzare | | | | | | |
| | | Inferriate, poggiori.... | | | | | | |
| | | Portoni tradizionali da valorizzare | | | | | | |
| 7 | COPERTURA: | Manto di copertura | coppo tipo cotto | <input checked="" type="checkbox"/> | | | | |
| | | | marsigliese | | | | | |
| | | | tegole in cemento | | | | | |
| | | | scandole o pietra | | | | | |
| | | | lamiera | | | | | |
| 8 | STRUTTURA PORTANTE | Tipo di struttura portante | muratura | <input checked="" type="checkbox"/> | | | | |
| | | | legno | | | | | |
| | | | cemento armato | | | | | |
| | | | ferro | | | | | |
| 9 | DEGRADO | X | nullo | | medio | | elevato | |
| | | PARZIALE | | | | TOTALE | | |
| 10 | GRADO DI UTILIZZO | utilizzato | | | | | | <input checked="" type="checkbox"/> |
| | | sottoutilizzato | | | | | | |
| | | in stato di abbandono | | | | | | |
| 11 | SPAZI DI PERTINENZA Muretti a secco, acciottolati, piastre in granito, fontane, ecc... | alta qualità | | | | | | <input checked="" type="checkbox"/> |
| | | media qualità | | | | | | |
| | | bassa qualità | | | | | | |
| 12 | VINCOLI LEGISLATIVI | | | | | | | |
| 13 | INTERVENTO PIANO PRECEDENTE | RISANAMENTO | | | | | | R2 |
| 14 | NOTE: sporgenze aderenti alla facciata ovest della casa d'abitazione di scheda 12. | | | | | | | |

ABITATO DI: CAMPO

LOCALITA':

P.ED. 3/2 C.C. CAMPO

UNITA' EDILIZIA n. 12

IMMAGINI CARTOGRAFICHE A VISTA



DOCUMENTAZIONE FOTOGRAFICA



ANALISI DI PROGETTO

| | | | |
|--|---|-------------|----|
| | CATEGORIA D'INTERVENTO | RISANAMENTO | R2 |
| | VINCOLI PARTICOLARI | | |
| | INDICAZIONI PROGETTUALI Valorizzare l'imponente portale storico ad arco con sopraluce inferriato | | |

ANALISI DI RILIEVO**UNITA EDILIZIA N° 12**

| | | | | | | |
|-----------|--|--|-------------------|--------|---------|---|
| 1 | TIPOLOGIA FUNZIONALE | edificio prevalentemente residenziale | | X | | |
| | | edificio prevalentemente produttivo (negozio, bar, albergo, ufficio, laboratorio, deposito, legnaia...) | | | | |
| | | edificio speciale | | | | |
| | | stalle | | | | |
| | | baite | | | | |
| | | malghe | | | | |
| | | altro..... | | | | |
| 2 | EPOCA DI COSTRUZIONE | anteriore al 1860 | | X | | |
| | | tra il 1860 e il 1939 | | | | |
| | | post 1939 | | | | |
| | | post 1960/70 | | | | |
| 3 | PERMANENZA DEI CARATTERI FORMALI TRADIZIONALI | volumetrici originali | da 1 a 4 | 4 | | |
| | | Costruttivo | da 1 a 4 | 3 | | |
| | | Complementari | da 1 a 4 | 3 | | |
| | | Decorativi | da 1 a 4 | 2 | | |
| | | TOTALE | | 12 | | |
| 4 | PARAMETRI EDILIZI | numero piani | | 3 | | |
| | | interrato/seminterrato | | | | |
| | | sottotetto | | 1 | | |
| 5 | DESTINAZIONE/USO PREVALENTE | ABITATIVO | | | | |
| 6 | VINCOLI DI FACCIATA | Affreschi murali, bifore , colonne, altro.... | | X | | |
| | | fronti generali di pregio | | | | |
| | | contorni in pietra muratura o in legno da valorizzare | | X | | |
| | | Inferriate, poggiori.... | | X | | |
| | | Portoni tradizionali da valorizzare | | X | | |
| 7 | COPERTURA: padiglione | Manto di copertura | coppo tipo cotto | | | |
| | | | marsigliese | X | | |
| | | | tegole in cemento | | | |
| | | | scandole o pietra | | | |
| | | | lamiera | | | |
| 8 | STRUTTURA PORTANTE | Tipo di struttura portante | muratura | X | | |
| | | | legno | | | |
| | | | cemento armato | | | |
| | | | ferro | | | |
| | | | | | | |
| 9 | DEGRADO | X | nessuno | medio | elevato | |
| | | PARZIALE | | TOTALE | | X |
| 10 | GRADO DI UTILIZZO | utilizzato | | | X | |
| | | sottoutilizzato | | | | |
| | | in stato di abbandono | | | | |
| 11 | SPAZI DI PERTINENZA Muretti a secco, acciottolati, piastre in granito, fontane, ecc... | alta qualità | | | | |
| | | media qualità | | | X | |
| | | bassa qualità | | | | |
| 12 | VINCOLI LEGISLATIVI | | | | | |
| 13 | INTERVENTO PIANO PRECEDENTE | RISANAMENTO | | | R2 | |
| 14 | NOTE: edificio di forma regolare con 4 lati liberi di cui due speculari con imponente portale storico ad arco e con sopraelevazione inferriata, sovrastante bifora rettangolare. Fori ovali nel sottotetto. Ulteriore portale rettangolare con sopraelevazione. | | | | | |

ABITATO DI: CAMPO

LOCALITA':

P.ED. 76 C.C. CAMPO

UNITA' EDILIZIA n. 13-14-15

IMMAGINI CARTOGRAFICHE A VISTA



DOCUMENTAZIONE FOTOGRAFICA



ANALISI DI PROGETTO

| | | | |
|--|-------------------------|------------------|----|
| | CATEGORIA D'INTERVENTO | RISTRUTTURAZIONE | R3 |
| | VINCOLI PARTICOLARI | | |
| | INDICAZIONI PROGETTUALI | | |

ANALISI DI RILIEVO**UNITA EDILIZIA N° 13-14-15**

| | | | | | | | | |
|-----------|--|--|-------------------|-----------|-------|--------|---------|----------|
| 1 | TIPOLOGIA FUNZIONALE | edificio prevalentemente residenziale | | X | | | | |
| | | edificio prevalentemente produttivo (negozio, bar, albergo, ufficio, laboratorio, deposito, legnaia...) | | | | | | |
| | | edificio speciale | | | | | | |
| | | stalle | | | | | | |
| | | baite | | | | | | |
| | | malghe | | | | | | |
| | | altro..... | | | | | | |
| 2 | EPOCA DI COSTRUZIONE | anteriore al 1860 | | X | | | | |
| | | tra il 1860 e il 1939 | | | | | | |
| | | post 1939 | | | | | | |
| | | post 1960/70 | | | | | | |
| 3 | PERMANENZA DEI CARATTERI FORMALI TRADIZIONALI | volumetrici originali | da 1 a 4 | 3 | | | | |
| | | Costruttivo | da 1 a 4 | 2 | | | | |
| | | Complementari | da 1 a 4 | 2 | | | | |
| | | Decorativi | da 1 a 4 | 1 | | | | |
| | | TOTALE | | 9 | | | | |
| 4 | PARAMETRI EDILIZI | numero piani | | 3 | | | | |
| | | interrato/seminterrato | | | | | | |
| | | sottotetto | | 1 | | | | |
| 5 | DESTINAZIONE/USO PREVALENTE | ALBERGO | | | | | | |
| 6 | VINCOLI DI FACCIATA | Affreschi murali, bifore, colonne, altro.... | | | | | | |
| | | fronti generali di pregio | | | | | | |
| | | contorni in pietra muratura o in legno da valorizzare | | | | | | |
| | | Inferriate, poggiori.... | | | | | | |
| | | Portoni tradizionali da valorizzare | | | | | | |
| 7 | COPERTURA: | Manto di copertura | coppo tipo cotto | X | | | | |
| | | | marsigliese | | | | | |
| | | | tegole in cemento | | | | | |
| | | | scandole o pietra | | | | | |
| | | | lamiera | | | | | |
| 8 | STRUTTURA PORTANTE | Tipo di struttura portante | muratura | X | | | | |
| | | | legno | | | | | |
| | | | cemento armato | | | | | |
| | | | ferro | | | | | |
| 9 | DEGRADO | X | nullo | | medio | | elevato | |
| | | PARZIALE | | | | TOTALE | | X |
| 10 | GRADO DI UTILIZZO | utilizzato | | X | | | | |
| | | sottoutilizzato | | | | | | |
| | | in stato di abbandono | | | | | | |
| 11 | SPAZI DI PERTINENZA Muretti a secco, acciottolati, piastre in granito, fontane, ecc... | alta qualità | | X | | | | |
| | | media qualità | | | | | | |
| | | bassa qualità | | | | | | |
| 12 | VINCOLI LEGISLATIVI | | | | | | | |
| 13 | INTERVENTO PIANO PRECEDENTE | RISTRUTTURAZIONE | | R3 | | | | |
| 14 | NOTE: Struttura ricettiva, bar-albergo "Oasi" attualmente inattiva. Edificio privo di storicità. | | | | | | | |

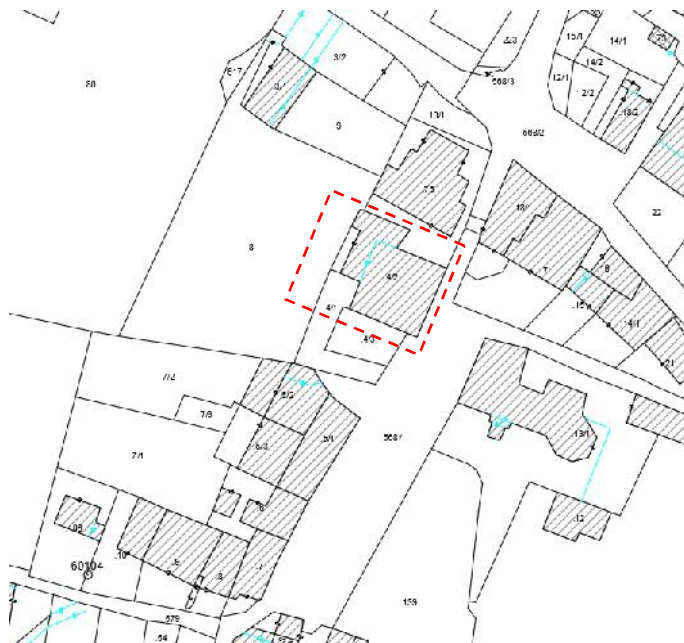
ABITATO DI: CAMPO

LOCALITA':

P.ED. 4/2 C.C. CAMPO

UNITA' EDILIZIA n. 16

IMMAGINI CARTOGRAFICHE A VISTA



DOCUMENTAZIONE FOTOGRAFICA



ANALISI DI PROGETTO

| | | | |
|--|--|-------------|----|
| | CATEGORIA D'INTERVENTO | RISANAMENTO | R2 |
| | VINCOLI PARTICOLARI | | |
| | INDICAZIONI PROGETTUALI valorizzare l'intonacatura al civile rosa/arancio, i fronti privi di poggiali e il portale centrale a piano terra ad arco e con contorni di pregio | | |

ANALISI DI RILIEVO**UNITA EDILIZIA N° 16**

| | | | | |
|-----------|---|--|------------------------------|-----------|
| 1 | TIPOLOGIA FUNZIONALE | edificio prevalentemente residenziale | | X |
| | | edificio prevalentemente produttivo (negozio, bar, albergo, ufficio, laboratorio, deposito, legnaia...) | | |
| | | edificio speciale | | |
| | | stalle | | |
| | | baite | | |
| | | malghe | | |
| | | altro..... | | |
| 2 | EPOCA DI COSTRUZIONE | anteriore al 1860 | | |
| | | tra il 1860 e il 1939 | | X |
| | | post 1939 | | |
| | | post 1960/70 | | |
| 3 | PERMANENZA DEI CARATTERI FORMALI TRADIZIONALI | volumetrici originali | da 1 a 4 | 4 |
| | | Costruttivo | da 1 a 4 | 3 |
| | | Complementari | da 1 a 4 | 3 |
| | | Decorativi | da 1 a 4 | 2 |
| | | TOTALE | | 12 |
| 4 | PARAMETRI EDILIZI | numero piani | | 3 |
| | | interrato/seminterrato | | |
| | | sottotetto | | 1 |
| 5 | DESTINAZIONE/USO PREVALENTE | ABITATIVO | | |
| 6 | VINCOLI DI FACCIATA | Affreschi murali, bifore, colonne, altro.... | | |
| | | fronti generali di pregio | | |
| | | contorni in pietra muratura o in legno da valorizzare | | X |
| | | Inferriate, poggiori.... | | |
| | | Portoni tradizionali da valorizzare | | X |
| 7 | COPERTURA: padiglione | Manto di copertura | coppo tipo cotto marsigliese | X |
| | | | tegole in cemento | |
| | | | scandole o pietra | |
| | | | lamiera | |
| | | | | |
| 8 | STRUTTURA PORTANTE | Tipo di struttura portante | muratura | X |
| | | | legno | |
| | | | cemento armato | |
| | | | ferro | |
| | | | | |
| 9 | DEGRADO | nullo | medio | X elevato |
| | | PARZIALE | | TOTALE X |
| 10 | GRADO DI UTILIZZO | utilizzato | | |
| | | sottoutilizzato | | |
| | | in stato di abbandono | | X |
| 11 | SPAZI DI PERTINENZA Muretti a secco, acciottolati, piastre in granito, fontane, ecc... | alta qualità | | |
| | | media qualità | | X |
| | | bassa qualità | | |
| 12 | VINCOLI LEGISLATIVI | | | |
| 13 | INTERVENTO PIANO PRECEDENTE | RISANAMENTO | | R2 |
| 14 | NOTE: unità che si distingue per l'intonacatura al civile tinteggiata orange dei tre fronti privi di poggiori e per il portale centrale a piano terra, ad arco e con contorni di pregio. Il 4° fronte è intonacato al grezzo naturale. | | | |

ABITATO DI: CAMPO

LOCALITA':

P.ED. 4/1 C.C. CAMPO

UNITA' EDILIZIA n. 17

IMMAGINI CARTOGRAFICHE A VISTA



DOCUMENTAZIONE FOTOGRAFICA



ANALISI DI PROGETTO

| | | | |
|--|-------------------------|-------------|----|
| | CATEGORIA D'INTERVENTO | RISANAMENTO | R2 |
| | VINCOLI PARTICOLARI | | |
| | INDICAZIONI PROGETTUALI | | |

ANALISI DI RILIEVO**UNITA EDILIZIA N° 17**

| | | | | |
|-----------|--|---|-------------------|-----------|
| 1 | TIPOLOGIA FUNZIONALE | edificio prevalentemente residenziale | | |
| | | edificio prevalentemente produttivo (negozio, bar, albergo, ufficio, laboratorio, deposito, legnaia...) | | |
| | | edificio speciale | | |
| | | stalle | | |
| | | baite | | |
| | | malghe | | |
| | | altro..... | | X |
| 2 | EPOCA DI COSTRUZIONE | anteriore al 1860 | | |
| | | tra il 1860 e il 1939 | | X |
| | | post 1939 | | |
| | | post 1960/70 | | |
| 3 | PERMANENZA DEI CARATTERI FORMALI TRADIZIONALI | volumetrici originali | da 1 a 4 | 3 |
| | | Costruttivo | da 1 a 4 | 3 |
| | | Complementari | da 1 a 4 | 3 |
| | | Decorativi | da 1 a 4 | 1 |
| | | TOTALE | | 10 |
| 4 | PARAMETRI EDILIZI | numero piani | | 1 |
| | | interrato/seminterrato | | |
| | | sottotetto | | |
| 5 | DESTINAZIONE/USO PREVALENTE | TERRAZZO/DEPOSITO | | |
| 6 | VINCOLI DI FACCIATA | Affreschi murali, bifore, colonne, altro.... | | |
| | | fronti generali di pregio | | |
| | | contorni in pietra muratura o in legno da valorizzare | | |
| | | Inferriate, poggiali..... | | |
| | | Portoni tradizionali da valorizzare | | X |
| 7 | COPERTURA: a terrazzo | Manto di copertura | coppo tipo cotto | |
| | | | marsigliese | |
| | | | tegole in cemento | |
| | | | scandole o pietra | |
| | | | lamiera | |
| 8 | STRUTTURA PORTANTE | Tipo di struttura portante | muratura | X |
| | | | legno | |
| | | | cemento armato | |
| | | | ferro | |
| 9 | DEGRADO | <input type="checkbox"/> nullo <input checked="" type="checkbox"/> medio <input type="checkbox"/> elevato | | |
| | | PARZIALE <input type="checkbox"/> TOTALE <input checked="" type="checkbox"/> | | |
| 10 | GRADO DI UTILIZZO | utilizzato | | |
| | | sottoutilizzato | | X |
| | | in stato di abbandono | | |
| 11 | SPAZI DI PERTINENZA Muretti a secco, acciottolati, piastre in granito, fontane, ecc... | alta qualità | | |
| | | media qualità | | X |
| | | bassa qualità | | |
| 12 | VINCOLI LEGISLATIVI | | | |
| 13 | INTERVENTO PIANO PRECEDENTE | RISANAMENTO | | R2 |
| 14 | NOTE: manufatto uso terrazzo con parapetto in cemento; sottostante deposito. Manufatto pertinenziale di scheda 18 da cui si accede attraverso cortile interno cintato da mura. | | | |

ABITATO DI: CAMPO

LOCALITA':

P.ED. 4/1 C.C. CAMPO

UNITA' EDILIZIA n. 18

IMMAGINI CARTOGRAFICHE A VISTA



DOCUMENTAZIONE FOTOGRAFICA



ANALISI DI PROGETTO

| | | | |
|--|-------------------------|-------------|----|
| | CATEGORIA D'INTERVENTO | RISANAMENTO | R2 |
| | VINCOLI PARTICOLARI | | |
| | INDICAZIONI PROGETTUALI | | |

ANALISI DI RILIEVO**UNITA EDILIZIA N° 18**

| | | | | |
|-----------|---|---|-------------------|-----------|
| 1 | TIPOLOGIA FUNZIONALE | edificio prevalentemente residenziale | | X |
| | | edificio prevalentemente produttivo (negozio, bar, albergo, ufficio, laboratorio, deposito, legnaia...) | | |
| | | edificio speciale | | |
| | | stalle | | |
| | | baite | | |
| | | malghe | | |
| | | altro..... | | |
| 2 | EPOCA DI COSTRUZIONE | anteriore al 1860 | | X |
| | | tra il 1860 e il 1939 | | |
| | | post 1939 | | |
| | | post 1960/70 | | |
| 3 | PERMANENZA DEI CARATTERI FORMALI TRADIZIONALI | volumetrici originali | da 1 a 4 | 4 |
| | | Costruttivo | da 1 a 4 | 3 |
| | | Complementari | da 1 a 4 | 3 |
| | | Decorativi | da 1 a 4 | 2 |
| | | TOTALE | | 12 |
| 4 | PARAMETRI EDILIZI | numero piani | | 2 |
| | | interrato/seminterrato | | |
| | | sottotetto | | 1 |
| 5 | DESTINAZIONE/USO PREVALENTE | DEPOSITO | | |
| 6 | VINCOLI DI FACCIATA | Affreschi murali, bifore, colonne, altro.... | | |
| | | fronti generali di pregio | | |
| | | contorni in pietra muratura o in legno da valorizzare | | X |
| | | Inferriate, poggiori.... | | |
| | | Portoni tradizionali da valorizzare | | X |
| 7 | COPERTURA: due falde | Manto di copertura | coppo tipo cotto | X |
| | | | marsigliese | |
| | | | tegole in cemento | |
| | | | scandole o pietra | |
| | | | lamiera | |
| 8 | STRUTTURA PORTANTE | Tipo di struttura portante | muratura | X |
| | | | legno | |
| | | | cemento armato | |
| | | | ferro | |
| 9 | DEGRADO | <input type="checkbox"/> nullo <input checked="" type="checkbox"/> medio <input type="checkbox"/> elevato | | |
| | | PARZIALE <input checked="" type="checkbox"/> TOTALE <input type="checkbox"/> | | |
| 10 | GRADO DI UTILIZZO | utilizzato | | X |
| | | sottoutilizzato | | |
| | | in stato di abbandono | | |
| 11 | SPAZI DI PERTINENZA Muretti a secco, acciottolati, piastre in granito, fontane, ecc... | alta qualità | | X |
| | | media qualità | | |
| | | bassa qualità | | |
| 12 | VINCOLI LEGISLATIVI | | | |
| 13 | INTERVENTO PIANO PRECEDENTE | RISANAMENTO | | R2 |
| 14 | NOTE: edificio a forma di "L" con l'unità 19 dotato di cortile interno chiuso da muro di cinta con imponente cancello in ferro battuto. I fronti prospettanti verso la piazza del paese e principali, sono riniti con tinteggiatura a strisce orizzontali. | | | |

ABITATO DI: CAMPO

LOCALITA':

P.ED. 4/1 C.C. CAMPO

UNITA' EDILIZIA n. 19

IMMAGINI CARTOGRAFICHE A VISTA



DOCUMENTAZIONE FOTOGRAFICA



ANALISI DI PROGETTO

| | | | |
|--|-------------------------|-------------|----|
| | CATEGORIA D'INTERVENTO | RISANAMENTO | R2 |
| | VINCOLI PARTICOLARI | | |
| | INDICAZIONI PROGETTUALI | | |

ANALISI DI RILIEVO**UNITA EDILIZIA N° 19**

| | | | | | |
|-----------|--|--|--------------------------------|-------------------------------------|-------------------------------------|
| 1 | TIPOLOGIA FUNZIONALE | edificio prevalentemente residenziale | | <input checked="" type="checkbox"/> | |
| | | edificio prevalentemente produttivo (negozio, bar, albergo, ufficio, laboratorio, deposito, legnaia...) | | | |
| | | edificio speciale | | | |
| | | stalle | | | |
| | | baite | | | |
| | | malghe | | | |
| | | altro..... | | | |
| 2 | EPOCA DI COSTRUZIONE | anteriore al 1860 | | <input checked="" type="checkbox"/> | |
| | | tra il 1860 e il 1939 | | | |
| | | post 1939 | | | |
| | | post 1960/70 | | | |
| 3 | PERMANENZA DEI CARATTERI FORMALI TRADIZIONALI | volumetrici originali | da 1 a 4 | 4 | |
| | | Costruttivo | da 1 a 4 | 3 | |
| | | Complementari | da 1 a 4 | 3 | |
| | | Decorativi | da 1 a 4 | 2 | |
| | | TOTALE | | 12 | |
| 4 | PARAMETRI EDILIZI | numero piani | | 2 | |
| | | interrato/seminterrato | | | |
| | | sottotetto | | 1 | |
| 5 | DESTINAZIONE/USO PREVALENTE | ABITATIVO | | | |
| 6 | VINCOLI DI FACCIATA | Affreschi murali, bifore, colonne, altro.... | | | |
| | | fronti generali di pregio | | | |
| | | contorni in pietra muratura o in legno da valorizzare | | <input checked="" type="checkbox"/> | |
| | | Inferriate, poggiori.... | | <input checked="" type="checkbox"/> | |
| | | Portoni tradizionali da valorizzare | | <input checked="" type="checkbox"/> | |
| 7 | COPERTURA: padiglione | Manto di copertura | coppo tipo cotto | <input checked="" type="checkbox"/> | |
| | | | marsigliese | | |
| | | | tegole in cemento | | |
| | | | scandole o pietra | | |
| | | | lamiera | | |
| 8 | STRUTTURA PORTANTE | Tipo di struttura portante | muratura | <input checked="" type="checkbox"/> | |
| | | | legno | | |
| | | | cemento armato | | |
| | | | ferro | | |
| 9 | DEGRADO | <input checked="" type="checkbox"/> nullo | <input type="checkbox"/> medio | <input type="checkbox"/> elevato | |
| | | PARZIALE | | TOTALE | <input checked="" type="checkbox"/> |
| 10 | GRADO DI UTILIZZO | utilizzato | | <input checked="" type="checkbox"/> | |
| | | sottoutilizzato | | | |
| | | in stato di abbandono | | | |
| 11 | SPAZI DI PERTINENZA Muretti a secco, acciottolati, piastre in granito, fontane, ecc... | alta qualità | | <input checked="" type="checkbox"/> | |
| | | media qualità | | | |
| | | bassa qualità | | | |
| 12 | VINCOLI LEGISLATIVI | | | | |
| 13 | INTERVENTO PIANO PRECEDENTE | RISANAMENTO | | R2 | |
| 14 | NOTE: edificio a forma di "L" con l'unità 18 dotato di cortile interno (P.ED. 4/3)chiuso da muro di cinta con imponente cancello in ferro battuto. Tinteggiatura a strisce orizzontali. | | | | |

ABITATO DI: CAMPO

LOCALITA':

P.ED. 5/2 C.C. CAMPO

UNITA' EDILIZIA n. 20

IMMAGINI CARTOGRAFICHE A VISTA



DOCUMENTAZIONE FOTOGRAFICA



ANALISI DI PROGETTO

| | | | |
|--|-------------------------|------------------|----|
| | CATEGORIA D'INTERVENTO | RISTRUTTURAZIONE | R3 |
| | VINCOLI PARTICOLARI | | |
| | INDICAZIONI PROGETTUALI | | |

ANALISI DI RILIEVO**UNITA EDILIZIA N° 20**

| | | | | | | | | |
|-----------|--|--|-------------------|-----------|-------|--------|---------|-----------|
| 1 | TIPOLOGIA FUNZIONALE | edificio prevalentemente residenziale | | X | | | | |
| | | edificio prevalentemente produttivo (negozio, bar, albergo, ufficio, laboratorio, deposito, legnaia...) | | | | | | |
| | | edificio speciale | | | | | | |
| | | stalle | | | | | | |
| | | baite | | | | | | |
| | | malghe | | | | | | |
| | | altro..... | | | | | | |
| 2 | EPOCA DI COSTRUZIONE | anteriore al 1860 | | X | | | | |
| | | tra il 1860 e il 1939 | | | | | | |
| | | post 1939 | | | | | | |
| | | post 1960/70 | | | | | | |
| 3 | PERMANENZA DEI CARATTERI FORMALI TRADIZIONALI | volumetrici originali | da 1 a 4 | 3 | | | | |
| | | Costruttivo | da 1 a 4 | 3 | | | | |
| | | Complementari | da 1 a 4 | 3 | | | | |
| | | Decorativi | da 1 a 4 | 1 | | | | |
| | | TOTALE | | 10 | | | | |
| 4 | PARAMETRI EDILIZI | numero piani | | 1 | | | | |
| | | interrato/seminterrato | | | | | | |
| | | sottotetto | | 1 | | | | |
| 5 | DESTINAZIONE/USO PREVALENTE | GARAGE/DEPOSITO | | | | | | |
| 6 | VINCOLI DI FACCIATA | Affreschi murali, bifore, colonne, altro.... | | | | | | |
| | | fronti generali di pregio | | | | | | |
| | | contorni in pietra muratura o in legno da valorizzare | | | | | | |
| | | Inferriate, poggiori.... | | | | | | |
| | | Portoni tradizionali da valorizzare | | | | | | |
| 7 | COPERTURA: falda unica | Manto di copertura | coppo tipo cotto | X | | | | |
| | | | marsigliese | | | | | |
| | | | tegole in cemento | | | | | |
| | | | scandole o pietra | | | | | |
| | | | lamiera | | | | | |
| 8 | STRUTTURA PORTANTE | Tipo di struttura portante | muratura | X | | | | |
| | | | legno | | | | | |
| | | | cemento armato | | | | | |
| | | | ferro | | | | | |
| 9 | DEGRADO | X | nullo | | medio | | elevato | |
| | | PARZIALE | | | | TOTALE | | X |
| 10 | GRADO DI UTILIZZO | utilizzato | | | | | | X |
| | | sottoutilizzato | | | | | | |
| | | in stato di abbandono | | | | | | |
| 11 | SPAZI DI PERTINENZA Muretti a secco, acciottolati, piastre in granito, fontane, ecc... | alta qualità | | | | | | X |
| | | media qualità | | | | | | |
| | | bassa qualità | | | | | | |
| 12 | VINCOLI LEGISLATIVI | | | | | | | |
| 13 | INTERVENTO PIANO PRECEDENTE | RISTRUTTURAZIONE | | | | | | R3 |
| 14 | NOTE: portone carraio direttamente accessibile da via pubblica, quindi cancello in legno cui si accede al cortile pavimentato ed al lato sud di questo manufatto. | | | | | | | |

ABITATO DI: CAMPO

LOCALITA':

P.ED. 5/2 C.C. CAMPO

UNITA' EDILIZIA n. 21/A

IMMAGINI CARTOGRAFICHE A VISTA



DOCUMENTAZIONE FOTOGRAFICA



ANALISI DI PROGETTO

| | | | |
|--|-------------------------|------------------|----|
| | CATEGORIA D'INTERVENTO | RISTRUTTURAZIONE | R3 |
| | VINCOLI PARTICOLARI | | |
| | INDICAZIONI PROGETTUALI | | |

ANALISI DI RILIEVO**UNITA EDILIZIA N° 21/A**

| | | | | | | | | |
|-----------|--|--|-------------------|----|--------|--|---------|-----------|
| 1 | TIPOLOGIA FUNZIONALE | edificio prevalentemente residenziale | | | | | | |
| | | edificio prevalentemente produttivo (negozio, bar, albergo, ufficio, laboratorio, deposito, legnaia...) | | | | | | |
| | | edificio speciale | | | | | | |
| | | stalle | | | | | | |
| | | baito | | X | | | | |
| | | malghe | | | | | | |
| | | altro..... | | | | | | |
| 2 | EPOCA DI COSTRUZIONE | anteriore al 1860 | | | | | | |
| | | tra il 1860 e il 1939 | | | | | | |
| | | post 1939 | | X | | | | |
| | | post 1960/70 | | | | | | |
| 3 | PERMANENZA DEI CARATTERI FORMALI TRADIZIONALI | volumetrici originali | da 1 a 4 | 3 | | | | |
| | | Costruttivo | da 1 a 4 | 3 | | | | |
| | | Complementari | da 1 a 4 | 3 | | | | |
| | | Decorativi | da 1 a 4 | 1 | | | | |
| | | TOTALE | | 10 | | | | |
| 4 | PARAMETRI EDILIZI | numero piani | | 1 | | | | |
| | | interrato/seminterrato | | | | | | |
| | | sottotetto | | 1 | | | | |
| 5 | DESTINAZIONE/USO PREVALENTE | GARAGE/DEPOSITO | | | | | | |
| 6 | VINCOLI DI FACCIATA | Affreschi murali, bifore, colonne, altro.... | | | | | | |
| | | fronti generali di pregio | | | | | | |
| | | contorni in pietra muratura o in legno da valorizzare | | | | | | |
| | | Inferriate, poggiori.... | | | | | | |
| | | Portoni tradizionali da valorizzare | | | | | | |
| 7 | COPERTURA: due falde | Manto di copertura | coppo tipo cotto | | | | | |
| | | | marsigliese | | | | | |
| | | | tegole in cemento | X | | | | |
| | | | scandole o pietra | | | | | |
| | | | lamiera | | | | | |
| 8 | STRUTTURA PORTANTE | Tipo di struttura portante | muratura | X | | | | |
| | | | legno | | | | | |
| | | | cemento armato | | | | | |
| | | | ferro | | | | | |
| 9 | DEGRADO | X | nullo | | medio | | elevato | |
| | | PARZIALE | | | TOTALE | | | X |
| 10 | GRADO DI UTILIZZO | utilizzato | | | | | | X |
| | | sottoutilizzato | | | | | | |
| | | in stato di abbandono | | | | | | |
| 11 | SPAZI DI PERTINENZA Muretti a secco, acciottolati, piastre in granito, fontane, ecc... | alta qualità | | | | | | |
| | | media qualità | | | | | | X |
| | | bassa qualità | | | | | | |
| 12 | VINCOLI LEGISLATIVI | | | | | | | |
| 13 | INTERVENTO PIANO PRECEDENTE | RISTRUTTURAZIONE | | | | | | R3 |
| 14 | NOTE: manufatto ribassato, già ristrutturato. | | | | | | | |

ABITATO DI: CAMPO

LOCALITA':

P.ED. 5/3 C.C. CAMPO

UNITA' EDILIZIA n. 21/B

IMMAGINI CARTOGRAFICHE A VISTA



DOCUMENTAZIONE FOTOGRAFICA



ANALISI DI PROGETTO

| | | | |
|--|-------------------------|------------------|----|
| | CATEGORIA D'INTERVENTO | RISTRUTTURAZIONE | R3 |
| | VINCOLI PARTICOLARI | | |
| | INDICAZIONI PROGETTUALI | | |

ANALISI DI RILIEVO**UNITA EDILIZIA N° 21/B**

| | | | | | |
|-----------|--|--|--------------------------------|-------------------------------------|-------------------------------------|
| 1 | TIPOLOGIA FUNZIONALE | edificio prevalentemente residenziale | | <input checked="" type="checkbox"/> | |
| | | edificio prevalentemente produttivo (negozio, bar, albergo, ufficio, laboratorio, deposito, legnaia...) | | | |
| | | edificio speciale | | | |
| | | stalle | | | |
| | | baito | | | |
| | | malghe | | | |
| | | altro..... | | | |
| 2 | EPOCA DI COSTRUZIONE | anteriore al 1860 | | <input type="checkbox"/> | |
| | | tra il 1860 e il 1939 | | | |
| | | post 1939 | | | <input checked="" type="checkbox"/> |
| | | post 1960/70 | | | |
| 3 | PERMANENZA DEI CARATTERI FORMALI TRADIZIONALI | volumetrici originali | da 1 a 4 | 3 | |
| | | Costruttivo | da 1 a 4 | 3 | |
| | | Complementari | da 1 a 4 | 3 | |
| | | Decorativi | da 1 a 4 | 2 | |
| | | TOTALE | | 11 | |
| 4 | PARAMETRI EDILIZI | numero piani | | 1 | |
| | | interrato/seminterrato | | | |
| | | sottotetto | | 1 | |
| 5 | DESTINAZIONE/USO PREVALENTE | ABITATIVO | | | |
| 6 | VINCOLI DI FACCIATA | Affreschi murali, bifore, colonne, altro.... | | | |
| | | fronti generali di pregio | | | |
| | | contorni in pietra muratura o in legno da valorizzare | | | |
| | | Inferriate, poggiori.... | | | |
| | | Portoni tradizionali da valorizzare | | | |
| 7 | COPERTURA: tre falde con frontespizi | Manto di copertura | coppo tipo cotto | <input type="checkbox"/> | |
| | | | marsigliese | | |
| | | | tegole in cemento | | <input checked="" type="checkbox"/> |
| | | | scandole o pietra | | |
| | | | lamiera | | |
| 8 | STRUTTURA PORTANTE | Tipo di struttura portante | muratura | <input checked="" type="checkbox"/> | |
| | | | legno | | |
| | | | cemento armato | | |
| | | | ferro | | |
| | | | | | |
| 9 | DEGRADO | <input checked="" type="checkbox"/> nullo | <input type="checkbox"/> medio | <input type="checkbox"/> elevato | |
| | | PARZIALE | | TOTALE | <input checked="" type="checkbox"/> |
| 10 | GRADO DI UTILIZZO | utilizzato | | <input checked="" type="checkbox"/> | |
| | | sottoutilizzato | | | |
| | | in stato di abbandono | | | |
| 11 | SPAZI DI PERTINENZA Muretti a secco, acciottolati, piastre in granito, fontane, ecc... | alta qualità | | <input checked="" type="checkbox"/> | |
| | | media qualità | | | |
| | | bassa qualità | | | |
| 12 | VINCOLI LEGISLATIVI | | | | |
| 13 | INTERVENTO PIANO PRECEDENTE | RISTRUTTURAZIONE | | R3 | |
| 14 | NOTE: trasformazione del preesistente baito in manufatto abitativo di pianterreno. Unità già riformulata e ristrutturata. | | | | |

ABITATO DI: CAMPO

LOCALITA':

P.ED. 5/1 C.C. CAMPO

UNITA' EDILIZIA n. 22

IMMAGINI CARTOGRAFICHE A VISTA



DOCUMENTAZIONE FOTOGRAFICA



ANALISI DI PROGETTO

| | | | |
|--|---|-------------|----|
| | CATEGORIA D'INTERVENTO | RISANAMENTO | R2 |
| | VINCOLI PARTICOLARI | | |
| | INDICAZIONI PROGETTUALI Edificio storico:Sulla chiave di volta del portale è incisa la data 1760 | | |

ANALISI DI RILIEVO**UNITA EDILIZIA N° 22**

| | | | | |
|-----------|---|---|-------------------|----|
| 1 | TIPOLOGIA FUNZIONALE | edificio prevalentemente residenziale | | X |
| | | edificio prevalentemente produttivo (negozio, bar, albergo, ufficio, laboratorio, deposito, legnaia...) | | |
| | | edificio speciale | | |
| | | stalle | | |
| | | baito | | |
| | | malghe | | |
| | | altro..... | | |
| 2 | EPOCA DI COSTRUZIONE | anteriore al 1860 | | X |
| | | tra il 1860 e il 1939 | | |
| | | post 1939 | | |
| | | post 1960/70 | | |
| 3 | PERMANENZA DEI CARATTERI FORMALI TRADIZIONALI | volumetrici originali | da 1 a 4 | 4 |
| | | Costruttivo | da 1 a 4 | 3 |
| | | Complementari | da 1 a 4 | 3 |
| | | Decorativi | da 1 a 4 | 2 |
| | | TOTALE | | 12 |
| 4 | PARAMETRI EDILIZI | numero piani | | 4 |
| | | interrato/seminterrato | | |
| | | sottotetto | | 1 |
| 5 | DESTINAZIONE/USO PREVALENTE | ABITATIVO | | |
| 6 | VINCOLI DI FACCIATA | Affreschi murali, bifore, colonne, altro.... | | |
| | | fronti generali di pregio | | X |
| | | contorni in pietra muratura o in legno da valorizzare | | X |
| | | Inferriate, poggiori.... | | X |
| | | Portoni tradizionali da valorizzare | | X |
| 7 | COPERTURA: tre falde | Manto di copertura | coppo tipo cotto | |
| | | | marsigliese | |
| | | | tegole in cemento | X |
| | | | scandole o pietra | |
| | | | lamiera | |
| 8 | STRUTTURA PORTANTE | Tipo di struttura portante | muratura | X |
| | | | legno | |
| | | | cemento armato | |
| | | | ferro | |
| 9 | DEGRADO | <input type="checkbox"/> nullo <input checked="" type="checkbox"/> medio <input type="checkbox"/> elevato | | |
| | | PARZIALE <input checked="" type="checkbox"/> TOTALE <input type="checkbox"/> | | |
| 10 | GRADO DI UTILIZZO | utilizzato | | X |
| | | sottoutilizzato | | |
| | | in stato di abbandono | | |
| 11 | SPAZI DI PERTINENZA Muretti a secco, acciottolati, piastre in granito, fontane, ecc... | alta qualità | | |
| | | media qualità | | X |
| | | bassa qualità | | |
| 12 | VINCOLI LEGISLATIVI | | | |
| 13 | INTERVENTO PIANO PRECEDENTE | RISANAMENTO | | R2 |
| 14 | NOTE: Ampio "palazzo" prospettante sulla piazza che ospita a piano terra il bar "Piazzetta". Sulla chiave di volta del portale a tergo è incisa la data 1760; tale prospetto è meno rifinito e vede dei poggiori in cemento con ringhiera in ferro | | | |

ABITATO DI: CAMPO

LOCALITA':

P.ED. 6 C.C. CAMPO

UNITA' EDILIZIA n. 23

IMMAGINI CARTOGRAFICHE A VISTA



DOCUMENTAZIONE FOTOGRAFICA



ANALISI DI PROGETTO

| | | | |
|--|-------------------------|-------------|----|
| | CATEGORIA D'INTERVENTO | RISANAMENTO | R2 |
| | VINCOLI PARTICOLARI | | |
| | INDICAZIONI PROGETTUALI | | |

ANALISI DI RILIEVO**UNITA EDILIZIA N° 23**

| | | | | |
|-----------|---|--|--------------------------------|--|
| 1 | TIPOLOGIA FUNZIONALE | edificio prevalentemente residenziale | | <input checked="" type="checkbox"/> |
| | | edificio prevalentemente produttivo (negozio, bar, albergo, ufficio, laboratorio, deposito, legnaia...) | | |
| | | edificio speciale | | |
| | | stalle | | |
| | | baito | | |
| | | malghe | | |
| | | altro..... | | |
| 2 | EPOCA DI COSTRUZIONE | anteriore al 1860 | | |
| | | tra il 1860 e il 1939 | | <input checked="" type="checkbox"/> |
| | | post 1939 | | |
| | | post 1960/70 | | |
| 3 | PERMANENZA DEI CARATTERI FORMALI TRADIZIONALI | volumetrici originali | da 1 a 4 | 4 |
| | | Costruttivo | da 1 a 4 | 3 |
| | | Complementari | da 1 a 4 | 3 |
| | | Decorativi | da 1 a 4 | 2 |
| | | TOTALE | | 12 |
| 4 | PARAMETRI EDILIZI | numero piani | | 3 |
| | | interrato/seminterrato | | |
| | | sottotetto | | 1 |
| 5 | DESTINAZIONE/USO PREVALENTE | ABITATIVO | | |
| 6 | VINCOLI DI FACCIATA | Affreschi murali, bifore, colonne, altro.... | | |
| | | fronti generali di pregio | | <input checked="" type="checkbox"/> |
| | | contorni in pietra muratura o in legno da valorizzare | | <input checked="" type="checkbox"/> |
| | | Inferriate, poggiori.... | | <input checked="" type="checkbox"/> |
| | | Portoni tradizionali da valorizzare | | <input checked="" type="checkbox"/> |
| 7 | COPERTURA: due falde | Manto di copertura | coppo tipo cotto | |
| | | | marsigliese | |
| | | | tegole in cemento | <input checked="" type="checkbox"/> |
| | | | scandole o pietra | |
| | | | lamiera | |
| 8 | STRUTTURA PORTANTE | Tipo di struttura portante | muratura | <input checked="" type="checkbox"/> |
| | | | legno | |
| | | | cemento armato | |
| | | | ferro | |
| 9 | DEGRADO | <input checked="" type="checkbox"/> nullo | <input type="checkbox"/> medio | <input type="checkbox"/> elevato |
| | | PARZIALE | | TOTALE <input checked="" type="checkbox"/> |
| 10 | GRADO DI UTILIZZO | utilizzato | | <input checked="" type="checkbox"/> |
| | | sottoutilizzato | | |
| | | in stato di abbandono | | |
| 11 | SPAZI DI PERTINENZA Muretti a secco, acciottolati, piastre in granito, fontane, ecc... | alta qualità | | |
| | | media qualità | | <input checked="" type="checkbox"/> |
| | | bassa qualità | | |
| 12 | VINCOLI LEGISLATIVI | | | |
| 13 | INTERVENTO PIANO PRECEDENTE | RISANAMENTO | | R2 |
| 14 | NOTE: parte centrale del caseggiato, con facciata principale tinta blu. Portale ad arco con sovrastante poggiorio e stemma. Meno rifinito il retro, risanato nel recente passato. | | | |

ABITATO DI: CAMPO

LOCALITA':

P.ED. 7 C.C. CAMPO

UNITA' EDILIZIA n. 24

IMMAGINI CARTOGRAFICHE A VISTA



DOCUMENTAZIONE FOTOGRAFICA



ANALISI DI PROGETTO

| | | | |
|--|-------------------------|------------------|----|
| | CATEGORIA D'INTERVENTO | RISTRUTTURAZIONE | R3 |
| | VINCOLI PARTICOLARI | | |
| | INDICAZIONI PROGETTUALI | | |

ANALISI DI RILIEVO**UNITA EDILIZIA N° 24**

| | | | | |
|-----------|--|--|--------------------------------|--|
| 1 | TIPOLOGIA FUNZIONALE | edificio prevalentemente residenziale | | <input checked="" type="checkbox"/> |
| | | edificio prevalentemente produttivo (negozio, bar, albergo, ufficio, laboratorio, deposito, legnaia...) | | |
| | | edificio speciale | | |
| | | stalle | | |
| | | baito | | |
| | | malghe | | |
| | | altro..... | | |
| 2 | EPOCA DI COSTRUZIONE | anteriore al 1860 | | |
| | | tra il 1860 e il 1939 | | <input checked="" type="checkbox"/> |
| | | post 1939 | | |
| | | post 1960/70 | | |
| 3 | PERMANENZA DEI CARATTERI FORMALI TRADIZIONALI | volumetrici originali | da 1 a 4 | 4 |
| | | Costruttivo | da 1 a 4 | 3 |
| | | Complementari | da 1 a 4 | 3 |
| | | Decorativi | da 1 a 4 | 2 |
| | | TOTALE | | 12 |
| 4 | PARAMETRI EDILIZI | numero piani | | 4 |
| | | interrato/seminterrato | | |
| | | sottotetto | | 1 |
| 5 | DESTINAZIONE/USO PREVALENTE | ABITATIVO | | |
| 6 | VINCOLI DI FACCIATA | Affreschi murali, bifore, colonne, altro.... | | <input checked="" type="checkbox"/> |
| | | fronti generali di pregio | | |
| | | contorni in pietra muratura o in legno da valorizzare | | |
| | | Inferriate, poggiali..... | | |
| | | Portoni tradizionali da valorizzare | | <input checked="" type="checkbox"/> |
| 7 | COPERTURA: quattro falde | Manto di copertura | coppo tipo cotto | |
| | | | marsigliese | |
| | | | tegole in cemento | <input checked="" type="checkbox"/> |
| | | | scandole o pietra | |
| | | | lamiera | |
| 8 | STRUTTURA PORTANTE | Tipo di struttura portante | muratura | <input checked="" type="checkbox"/> |
| | | | legno | |
| | | | cemento armato | |
| | | | ferro | |
| 9 | DEGRADO | <input checked="" type="checkbox"/> nullo | <input type="checkbox"/> medio | <input type="checkbox"/> elevato |
| | | PARZIALE | | TOTALE <input checked="" type="checkbox"/> |
| 10 | GRADO DI UTILIZZO | utilizzato | | <input checked="" type="checkbox"/> |
| | | sottoutilizzato | | |
| | | in stato di abbandono | | |
| 11 | SPAZI DI PERTINENZA Muretti a secco, acciottolati, piastre in granito, fontane, ecc... | alta qualità | | |
| | | media qualità | | <input checked="" type="checkbox"/> |
| | | bassa qualità | | |
| 12 | VINCOLI LEGISLATIVI | | | |
| 13 | INTERVENTO PIANO PRECEDENTE | RISTRUTTURAZIONE | | R3 |
| 14 | NOTE: unità d'angolo, risanata totalmente nel recente passato adottando le finiture tipiche del contesto storico. Sul portale d'ingresso ad arco è incisa nel protome di chiave la data 1710. Affresco religioso. | | | |


ABITATO DI: CAMPO

LOCALITA':

P.ED. 8 C.C. CAMPO

UNITA' EDILIZIA n. 25

IMMAGINI CARTOGRAFICHE A VISTA



DOCUMENTAZIONE FOTOGRAFICA



ANALISI DI PROGETTO

| | | | |
|--|-------------------------|------------------|----|
| | CATEGORIA D'INTERVENTO | RISTRUTTURAZIONE | R3 |
| | VINCOLI PARTICOLARI | | |
| | INDICAZIONI PROGETTUALI | | |

ANALISI DI RILIEVO**UNITA EDILIZIA N° 25**

| | | | | | |
|-----------|--|--|--------------------------------|-------------------------------------|-------------------------------------|
| 1 | TIPOLOGIA FUNZIONALE | edificio prevalentemente residenziale | | <input checked="" type="checkbox"/> | |
| | | edificio prevalentemente produttivo (negozio, bar, albergo, ufficio, laboratorio, deposito, legnaia...) | | | |
| | | edificio speciale | | | |
| | | stalle | | | |
| | | baito | | | |
| | | malghe | | | |
| | | altro..... | | | |
| 2 | EPOCA DI COSTRUZIONE | anteriore al 1860 | | <input checked="" type="checkbox"/> | |
| | | tra il 1860 e il 1939 | | | |
| | | post 1939 | | | |
| | | post 1960/70 | | | |
| 3 | PERMANENZA DEI CARATTERI FORMALI TRADIZIONALI | volumetrici originali | da 1 a 4 | 4 | |
| | | Costruttivo | da 1 a 4 | 3 | |
| | | Complementari | da 1 a 4 | 3 | |
| | | Decorativi | da 1 a 4 | 2 | |
| | | TOTALE | | 12 | |
| 4 | PARAMETRI EDILIZI | numero piani | | 3 | |
| | | interrato/seminterrato | | | |
| | | sottotetto | | 1 | |
| 5 | DESTINAZIONE/USO PREVALENTE | ABITATIVO | | | |
| 6 | VINCOLI DI FACCIATA | Affreschi murali, bifore, colonne, altro.... | | | |
| | | fronti generali di pregio | | | |
| | | contorni in pietra muratura o in legno da valorizzare | | <input checked="" type="checkbox"/> | |
| | | Inferriate, poggiori.... | | <input checked="" type="checkbox"/> | |
| | | Portoni tradizionali da valorizzare | | <input checked="" type="checkbox"/> | |
| 7 | COPERTURA: due falde | Manto di copertura | coppo tipo cotto | <input checked="" type="checkbox"/> | |
| | | | marsigliese | | |
| | | | tegole in cemento | | |
| | | | scandole o pietra | | |
| | | | lamiera | | |
| 8 | STRUTTURA PORTANTE | Tipo di struttura portante | muratura | <input checked="" type="checkbox"/> | |
| | | | legno | | |
| | | | cemento armato | | |
| | | | ferro | | |
| | | | | | |
| 9 | DEGRADO | <input checked="" type="checkbox"/> nullo | <input type="checkbox"/> medio | <input type="checkbox"/> elevato | |
| | | PARZIALE | | TOTALE | <input checked="" type="checkbox"/> |
| 10 | GRADO DI UTILIZZO | utilizzato | | <input checked="" type="checkbox"/> | |
| | | sottoutilizzato | | | |
| | | in stato di abbandono | | | |
| 11 | SPAZI DI PERTINENZA Muretti a secco, acciottolati, piastre in granito, fontane, ecc... | alta qualità | | <input checked="" type="checkbox"/> | |
| | | media qualità | | | |
| | | bassa qualità | | | |
| 12 | VINCOLI LEGISLATIVI | | | | |
| 13 | INTERVENTO PIANO PRECEDENTE | RISTRUTTURAZIONE | | R3 | |
| 14 | NOTE: unità risanata nel passato con pontile ad arco sul lato sud | | | | |

ABITATO DI: CAMPO

LOCALITA':

P.ED. 9 C.C. CAMPO

UNITA' EDILIZIA n. 26

IMMAGINI CARTOGRAFICHE A VISTA



DOCUMENTAZIONE FOTOGRAFICA



ANALISI DI PROGETTO

| | | | |
|--|-------------------------|-------------|----|
| | CATEGORIA D'INTERVENTO | RISANAMENTO | R2 |
| | VINCOLI PARTICOLARI | | |
| | INDICAZIONI PROGETTUALI | | |

ANALISI DI RILIEVO**UNITA EDILIZIA N° 26**

| | | | | |
|-----------|---|---|-------------------|----|
| 1 | TIPOLOGIA FUNZIONALE | edificio prevalentemente residenziale | | X |
| | | edificio prevalentemente produttivo (negozio, bar, albergo, ufficio, laboratorio, deposito, legnaia...) | | |
| | | edificio speciale | | |
| | | stalle | | |
| | | baito | | |
| | | malghe | | |
| | | altro..... | | |
| 2 | EPOCA DI COSTRUZIONE | anteriore al 1860 | | |
| | | tra il 1860 e il 1939 | | X |
| | | post 1939 | | |
| | | post 1960/70 | | |
| 3 | PERMANENZA DEI CARATTERI FORMALI TRADIZIONALI | volumetrici originali | da 1 a 4 | 4 |
| | | Costruttivo | da 1 a 4 | 3 |
| | | Complementari | da 1 a 4 | 3 |
| | | Decorativi | da 1 a 4 | 3 |
| | | TOTALE | | 13 |
| 4 | PARAMETRI EDILIZI | numero piani | | 3 |
| | | interrato/seminterrato | | |
| | | sottotetto | | 1 |
| 5 | DESTINAZIONE/USO PREVALENTE | ABITATIVO | | |
| 6 | VINCOLI DI FACCIATA | Affreschi murali, bifore, colonne, altro.... | | X |
| | | fronti generali di pregio | | |
| | | contorni in pietra muratura o in legno da valorizzare | | X |
| | | Inferriate, poggiori.... | | X |
| | | Portoni tradizionali da valorizzare | | X |
| 7 | COPERTURA: due falde | Manto di copertura | coppo tipo cotto | |
| | | | marsigliese | X |
| | | | tegole in cemento | |
| | | | scandole o pietra | |
| | | | lamiera | |
| 8 | STRUTTURA PORTANTE | Tipo di struttura portante | muratura | X |
| | | | legno | |
| | | | cemento armato | |
| | | | ferro | |
| | | | | |
| 9 | DEGRADO | <input type="checkbox"/> nullo <input checked="" type="checkbox"/> medio <input type="checkbox"/> elevato | | |
| | | PARZIALE <input checked="" type="checkbox"/> TOTALE <input type="checkbox"/> | | |
| 10 | GRADO DI UTILIZZO | utilizzato | | X |
| | | sottoutilizzato | | |
| | | in stato di abbandono | | |
| 11 | SPAZI DI PERTINENZA Muretti a secco, acciottolati, piastre in granito, fontane, ecc... | alta qualità | | |
| | | media qualità | | X |
| | | bassa qualità | | |
| 12 | VINCOLI LEGISLATIVI | | | |
| 13 | INTERVENTO PIANO PRECEDENTE | RISANAMENTO | | R2 |
| 14 | NOTE: domina l'unità la polifora con loggiato ed il pontile delle aie, le quali specie a tergo della casa non sono state oggetto di interventi passati, preservando le ampie aperture ritagliate nelle murature e le pietre a vista. | | | |

ABITATO DI: CAMPO

LOCALITA':

P.ED. 10 C.C. CAMPO

UNITA' EDILIZIA n. 27

IMMAGINI CARTOGRAFICHE A VISTA



DOCUMENTAZIONE FOTOGRAFICA



ANALISI DI PROGETTO

| | | | |
|--|-------------------------|-------------|----|
| | CATEGORIA D'INTERVENTO | RISANAMENTO | R2 |
| | VINCOLI PARTICOLARI | | |
| | INDICAZIONI PROGETTUALI | | |

ANALISI DI RILIEVO**UNITA EDILIZIA N° 27**

| | | | | | | | | | |
|-----------|--|--|-------------------|-----------|-------|--------|---------|----------|-----------|
| 1 | TIPOLOGIA FUNZIONALE | edificio prevalentemente residenziale | | X | | | | | |
| | | edificio prevalentemente produttivo (negozio, bar, albergo, ufficio, laboratorio, deposito, legnaia...) | | | | | | | |
| | | edificio speciale | | | | | | | |
| | | stalle | | | | | | | |
| | | baito | | | | | | | |
| | | malghe | | | | | | | |
| | | altro..... | | | | | | | |
| 2 | EPOCA DI COSTRUZIONE | anteriore al 1860 | | X | | | | | |
| | | tra il 1860 e il 1939 | | | | | | | |
| | | post 1939 | | | | | | | |
| | | post 1960/70 | | | | | | | |
| 3 | PERMANENZA DEI CARATTERI FORMALI TRADIZIONALI | volumetrici originali | da 1 a 4 | 4 | | | | | |
| | | Costruttivo | da 1 a 4 | 3 | | | | | |
| | | Complementari | da 1 a 4 | 3 | | | | | |
| | | Decorativi | da 1 a 4 | 1 | | | | | |
| | | TOTALE | | 11 | | | | | |
| 4 | PARAMETRI EDILIZI | numero piani | | 3 | | | | | |
| | | interrato/seminterrato | | | | | | | |
| | | sottotetto | | 1 | | | | | |
| 5 | DESTINAZIONE/USO PREVALENTE | ABITATIVO | | | | | | | |
| 6 | VINCOLI DI FACCIATA | Affreschi murali, bifore, colonne, altro.... | | | | | | | |
| | | fronti generali di pregio | | | | | | | |
| | | contorni in pietra muratura o in legno da valorizzare | | | | | | | |
| | | Inferriate, poggiori..... | | | | | | | |
| | | Portoni tradizionali da valorizzare | | | | | | | |
| 7 | COPERTURA: tre falde | Manto di copertura | coppo tipo cotto | X | | | | | |
| | | | marsigliese | | | | | | |
| | | | tegole in cemento | | | | | | |
| | | | scandole o pietra | | | | | | |
| | | | lamiera | | | | | | |
| 8 | STRUTTURA PORTANTE | Tipo di struttura portante | muratura | X | | | | | |
| | | | legno | | | | | | |
| | | | cemento armato | | | | | | |
| | | | ferro | | | | | | |
| | | | | | | | | | |
| 9 | DEGRADO | X | nullo | | medio | | elevato | | |
| | | PARZIALE | | | | TOTALE | | X | |
| 10 | GRADO DI UTILIZZO | utilizzato | | | | | | X | |
| | | sottoutilizzato | | | | | | | |
| | | in stato di abbandono | | | | | | | |
| 11 | SPAZI DI PERTINENZA Muretti a secco, acciottolati, piastre in granito, fontane, ecc... | alta qualità | | | | | | X | |
| | | media qualità | | | | | | | |
| | | bassa qualità | | | | | | | |
| 12 | VINCOLI LEGISLATIVI | | | | | | | | |
| 13 | INTERVENTO PIANO PRECEDENTE | RISANAMENTO | | | | | | | R2 |
| 14 | NOTE: edificio libero su tre lati già ristrutturati nella forometria, poggiori, verte ed intonaco a grezzo rustico. | | | | | | | | |

ABITATO DI: CAMPO

LOCALITA':

P.ED. 106 C.C. CAMPO

UNITA' EDILIZIA n. 28-29

IMMAGINI CARTOGRAFICHE A VISTA



DOCUMENTAZIONE FOTOGRAFICA



ANALISI DI PROGETTO

| | | | |
|--|-------------------------|------------------|----|
| | CATEGORIA D'INTERVENTO | RISTRUTTURAZIONE | R3 |
| | VINCOLI PARTICOLARI | | |
| | INDICAZIONI PROGETTUALI | | |

ANALISI DI RILIEVO**UNITA EDILIZIA N° 28-29**

| | | | | | | | | |
|-----------|--|--|-------------------|---|-------|--------|---------|-----------|
| 1 | TIPOLOGIA FUNZIONALE | edificio prevalentemente residenziale | | X | | | | |
| | | edificio prevalentemente produttivo (negozio, bar, albergo, ufficio, laboratorio, deposito, legnaia...) | | | | | | |
| | | edificio speciale | | | | | | |
| | | stalle | | | | | | |
| | | baito | | | | | | |
| | | malghe | | | | | | |
| | | altro..... | | | | | | |
| 2 | EPOCA DI COSTRUZIONE | anteriore al 1860 | | X | | | | |
| | | tra il 1860 e il 1939 | | | | | | |
| | | post 1939 | | | | | | |
| | | post 1960/70 | | | | | | |
| 3 | PERMANENZA DEI CARATTERI FORMALI TRADIZIONALI | volumetrici originali | da 1 a 4 | 3 | | | | |
| | | Costruttivo | da 1 a 4 | 2 | | | | |
| | | Complementari | da 1 a 4 | 2 | | | | |
| | | Decorativi | da 1 a 4 | 1 | | | | |
| | | TOTALE | | 8 | | | | |
| 4 | PARAMETRI EDILIZI | numero piani | | 2 | | | | |
| | | interrato/seminterrato | | | | | | |
| | | sottotetto | | 1 | | | | |
| 5 | DESTINAZIONE/USO PREVALENTE | ABITATIVO | | | | | | |
| 6 | VINCOLI DI FACCIATA | Affreschi murali, bifore, colonne, altro.... | | | | | | |
| | | fronti generali di pregio | | | | | | |
| | | contorni in pietra muratura o in legno da valorizzare | | | | | | |
| | | Inferriate, poggiori.... | | | | | | |
| | | Portoni tradizionali da valorizzare | | | | | | |
| 7 | COPERTURA: due falde | Manto di copertura | coppo tipo cotto | X | | | | |
| | | | marsigliese | | | | | |
| | | | tegole in cemento | | | | | |
| | | | scandole o pietra | | | | | |
| | | | lamiera | | | | | |
| 8 | STRUTTURA PORTANTE | Tipo di struttura portante | muratura | X | | | | |
| | | | legno | | | | | |
| | | | cemento armato | | | | | |
| | | | ferro | | | | | |
| 9 | DEGRADO | X | nullo | | medio | | elevato | |
| | | PARZIALE | | | | TOTALE | | |
| 10 | GRADO DI UTILIZZO | utilizzato | | | | | | X |
| | | sottoutilizzato | | | | | | |
| | | in stato di abbandono | | | | | | |
| 11 | SPAZI DI PERTINENZA Muretti a secco, acciottolati, piastre in granito, fontane, ecc... | alta qualità | | | | | | X |
| | | media qualità | | | | | | |
| | | bassa qualità | | | | | | |
| 12 | VINCOLI LEGISLATIVI | | | | | | | |
| 13 | INTERVENTO PIANO PRECEDENTE | RISTRUTTURAZIONE | | | | | | R3 |
| 14 | NOTE: edificio isolato al margine del centro storico che non denota particolari specificità a riguardo. | | | | | | | |


ABITATO DI: CAMPO

LOCALITA': ---

P.FOND. 579 C.C CAMPO LOMASO

UNITA' EDILIZIA **n. 30**

IMMAGINI CARTOGRAFICHE A VISTA



DOCUMENTAZIONE FOTOGRAFICA



| CARATTERISTICHE DIMENSIONALI | |
|---|---|
| Lunghezza mt. | |
| Larghezza mt. | |
| Volume già definito | X |
| Solo radice/sedime e/o p.ed. (mc. previsti) | |
| | |
| MATERIALI MURATURE | |
| Pietra | |
| Laterizio | |
| Muratura intonacata | X |
| Legno | |
| Lamiera | |
| Altro | |
| | |
| PARTI IN LEGNO | |
| Tavole | |
| Tronchi | |
| Altro | |
| | |
| EVENTUALI PARTICOLARI DI PREGIO | |
| Fori | |
| Travi | |
| Affreschi | X |
| Scritte storiche | |
| Altro | |
| | |
| EDIFICIO GIA' MODIFICATO | |
| Finiture | |
| Manto di copertura | |

| MATERIALI DI COPERTURA | |
|-----------------------------------|---|
| Tegole | |
| Coppi | |
| Scandole | |
| Lamiera | |
| Altro (pietra) | X |
| SPAZI DI STRETTA PERTINENZA | |
| Bivio stradale | |
| | |
| CONTESTO INSEDIATIVO | |
| Accessibilità: da strada pubblica | |
| Stato di conservazione: discreto | |
| Condizione murature: discrete | |
| Area circostante: bivio stradale | |
| Altro: | |

| NOTE | |
|---|---|
| Capitello votivo a bordo strada già risanato | |
| 3 nicchie murali con altrettanti affreschi di cui uno sfumato | |
| VINCOLI: D.lgs. n. 42 dd. 22/01/2004 | |
| | |
| PROPOSTA DI INTERVENTO | |
| MANUTENZIONE ORDINARIA | X |
| MANUTENZIONE STRAORDINARIA (per l'affresco sfumato) | X |
| RESTAURO | X |

ABITATO DI: CAMPO

LOCALITA':

P.FOND. 34/1 C.C. CAMPO

UNITA' EDILIZIA n. 31

IMMAGINI CARTOGRAFICHE A VISTA



DOCUMENTAZIONE FOTOGRAFICA



ANALISI DI PROGETTO

| | | | |
|--|-------------------------|------------------|----|
| | CATEGORIA D'INTERVENTO | RISTRUTTURAZIONE | R3 |
| | VINCOLI PARTICOLARI | | |
| | INDICAZIONI PROGETTUALI | | |

ANALISI DI RILIEVO**UNITA EDILIZIA N° 31**

| | | | | |
|-----------|---|---|-------------------|-----------|
| 1 | TIPOLOGIA FUNZIONALE | edificio prevalentemente residenziale | | |
| | | edificio prevalentemente produttivo (negozio, bar, albergo, ufficio, laboratorio, deposito, legnaia...) | | |
| | | edificio speciale | | |
| | | stalle | | |
| | | baito | | |
| | | malghe | | |
| | | altro..... | | X |
| 2 | EPOCA DI COSTRUZIONE | anteriore al 1860 | | |
| | | tra il 1860 e il 1939 | | X |
| | | post 1939 | | |
| | | post 1960/70 | | |
| 3 | PERMANENZA DEI CARATTERI FORMALI TRADIZIONALI | volumetrici originali da 1 a 4 | | |
| | | Costruttivo da 1 a 4 | | |
| | | Complementari da 1 a 4 | | |
| | | Decorativi da 1 a 4 | | |
| | | TOTALE | | |
| 4 | PARAMETRI EDILIZI | numero piani | | |
| | | interrato/seminterrato | | |
| | | sottotetto | | |
| 5 | DESTINAZIONE/USO PREVALENTE | FONTANA pubblica | | |
| 6 | VINCOLI DI FACCIATA | Affreschi murali, bifore, colonne, altro.... | | |
| | | fronti generali di pregio | | |
| | | contorni in pietra muratura o in legno da valorizzare | | |
| | | Inferriate, poggiori.... | | |
| | | Portoni tradizionali da valorizzare | | |
| 7 | COPERTURA: | Manto di copertura | coppo tipo cotto | |
| | | | marsigliese | |
| | | | tegole in cemento | |
| | | | scandole o pietra | |
| | | | lamiera | |
| 8 | STRUTTURA PORTANTE | Tipo di struttura portante | muratura | |
| | | | legno | |
| | | | cemento armato | |
| | | | ferro | |
| 9 | DEGRADO | <input type="checkbox"/> nullo <input checked="" type="checkbox"/> medio <input type="checkbox"/> elevato | | |
| | | PARZIALE <input type="checkbox"/> TOTALE <input checked="" type="checkbox"/> | | |
| 10 | GRADO DI UTILIZZO | utilizzato | | X |
| | | sottoutilizzato | | |
| | | in stato di abbandono | | |
| 11 | SPAZI DI PERTINENZA Muretti a secco, acciottolati, piastre in granito, fontane, ecc... | alta qualità | | |
| | | media qualità | | X |
| | | bassa qualità | | |
| 12 | VINCOLI LEGISLATIVI | | | |
| 13 | INTERVENTO PIANO PRECEDENTE | RISTRUTTURAZIONE | | R3 |
| 14 | NOTE: fontana frazionale prevalentemente in pietra, con due vasche e lavatoi in cemento. In area piazzola asfaltata delimitata da muro di cinta. | | | |


ABITATO DI: CAMPO

LOCALITA':

P.ED. 56 C.C. CAMPO

UNITA' EDILIZIA n. 32-33

IMMAGINI CARTOGRAFICHE A VISTA



DOCUMENTAZIONE FOTOGRAFICA



ANALISI DI PROGETTO

| | | | |
|--|-------------------------|------------------|----|
| | CATEGORIA D'INTERVENTO | RISTRUTTURAZIONE | R3 |
| | VINCOLI PARTICOLARI | | |
| | INDICAZIONI PROGETTUALI | | |

ANALISI DI RILIEVO**UNITA EDILIZIA N° 32-33**

| | | | | | | | | |
|-----------|---|--|-------------------|-------------------------------------|-------|--------|---------|-------------------------------------|
| 1 | TIPOLOGIA FUNZIONALE | edificio prevalentemente residenziale | | <input checked="" type="checkbox"/> | | | | |
| | | edificio prevalentemente produttivo (negozio, bar, albergo, ufficio, laboratorio, deposito, legnaia...) | | | | | | |
| | | edificio speciale | | | | | | |
| | | stalle | | | | | | |
| | | baito | | | | | | |
| | | malghe | | | | | | |
| | | altro..... | | | | | | |
| 2 | EPOCA DI COSTRUZIONE | anteriore al 1860 | | <input checked="" type="checkbox"/> | | | | |
| | | tra il 1860 e il 1939 | | | | | | |
| | | post 1939 | | | | | | |
| | | post 1960/70 | | | | | | |
| 3 | PERMANENZA DEI CARATTERI FORMALI TRADIZIONALI | volumetrici originali | da 1 a 4 | 3 | | | | |
| | | Costruttivo | da 1 a 4 | 3 | | | | |
| | | Complementari | da 1 a 4 | 3 | | | | |
| | | Decorativi | da 1 a 4 | 2 | | | | |
| | | TOTALE | | 11 | | | | |
| 4 | PARAMETRI EDILIZI | numero piani | | 1 | | | | |
| | | interrato/seminterrato | | | | | | |
| | | sottotetto | | 1 | | | | |
| 5 | DESTINAZIONE/USO PREVALENTE | ABITATIVO | | | | | | |
| 6 | VINCOLI DI FACCIATA | Affreschi murali, bifore, colonne, altro.... | | | | | | |
| | | fronti generali di pregio | | | | | | |
| | | contorni in pietra muratura o in legno da valorizzare | | | | | | |
| | | Inferriate, poggiori.... | | | | | | |
| | | Portoni tradizionali da valorizzare | | | | | | |
| 7 | COPERTURA: | Manto di copertura | coppo tipo cotto | <input checked="" type="checkbox"/> | | | | |
| | | | marsigliese | | | | | |
| | | | tegole in cemento | | | | | |
| | | | scandole o pietra | | | | | |
| | | | lamiera | | | | | |
| 8 | STRUTTURA PORTANTE | Tipo di struttura portante | muratura | <input checked="" type="checkbox"/> | | | | |
| | | | legno | | | | | |
| | | | cemento armato | | | | | |
| | | | ferro | | | | | |
| 9 | DEGRADO | X | nullo | | medio | | elevato | |
| | | PARZIALE | | | | TOTALE | | |
| 10 | GRADO DI UTILIZZO | utilizzato | | | | | | <input checked="" type="checkbox"/> |
| | | sottoutilizzato | | | | | | |
| | | in stato di abbandono | | | | | | |
| 11 | SPAZI DI PERTINENZA Muretti a secco, acciottolati, piastre in granito, fontane, ecc... | alta qualità | | | | | | <input checked="" type="checkbox"/> |
| | | media qualità | | | | | | |
| | | bassa qualità | | | | | | |
| 12 | VINCOLI LEGISLATIVI | | | | | | | |
| 13 | INTERVENTO PIANO PRECEDENTE | RISANAMENTO | | | | | | R2 |
| 14 | NOTE: edificio tipo villino, già ristrutturato nel passato, in area cintata e con manufatto accessorio in legno al suo interno. La tettoia a tergo della casa appartiene al parco (vedasi scheda n. 2) | | | | | | | |

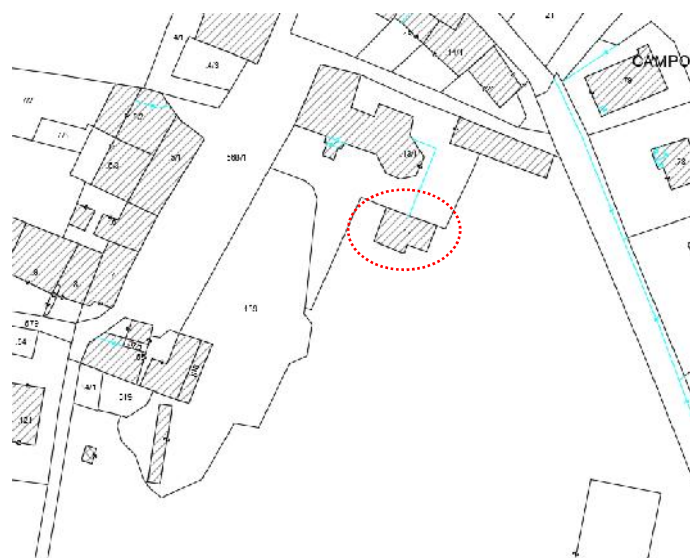
ABITATO DI: CAMPO

LOCALITA':

P.ED. 12 C.C. CAMPO

UNITA' EDILIZIA n. 34

IMMAGINI CARTOGRAFICHE A VISTA



DOCUMENTAZIONE FOTOGRAFICA



ANALISI DI PROGETTO

| | | | |
|--|-------------------------|--|----|
| | CATEGORIA D'INTERVENTO | RISANAMENTO | R2 |
| | VINCOLI PARTICOLARI | DIRETTO (D.Lgs. 490; L. 1089 e L. 364) NO SOPRAELEVAZIONE (ART.105 COMMA 2 L.P.15/15) | |
| | INDICAZIONI PROGETTUALI | | |

ANALISI DI RILIEVO**UNITA EDILIZIA N° 34**

| | | | | | | | | |
|-----------|---|--|-------------------|----------|----------|---------------|----------|--|
| 1 | TIPOLOGIA FUNZIONALE | edificio prevalentemente residenziale | | | | X | | |
| | | edificio prevalentemente produttivo (negozio, bar, albergo, ufficio, laboratorio, deposito, legnaia...) | | | | | | |
| | | edificio speciale | | | | | | |
| | | stalle | | | | | | |
| | | baito | | | | | | |
| | | malghe | | | | | | |
| | | altro..... | | | | | | |
| 2 | EPOCA DI COSTRUZIONE | anteriore al 1860 | | | | X | | |
| | | tra il 1860 e il 1939 | | | | | | |
| | | post 1939 | | | | | | |
| | | post 1960/70 | | | | | | |
| 3 | PERMANENZA DEI CARATTERI FORMALI TRADIZIONALI | volumetrici originali | | da 1 a 4 | | 4 | | |
| | | Costruttivo | | da 1 a 4 | | 3 | | |
| | | Complementari | | da 1 a 4 | | 3 | | |
| | | Decorativi | | da 1 a 4 | | 3 | | |
| | | TOTALE | | | | 13 | | |
| 4 | PARAMETRI EDILIZI | numero piani | | | | 3 | | |
| | | interrato/seminterrato | | | | | | |
| | | sottotetto | | | | 1 | | |
| 5 | DESTINAZIONE/USO PREVALENTE | ALBERGHIERA | | | | | | |
| 6 | VINCOLI DI FACCIATA | Affreschi murali, bifore, colonne, altro.... | | | | | | |
| | | fronti generali di pregio | | | | | | |
| | | contorni in pietra muratura o in legno da valorizzare | | | | | | |
| | | Inferriate, poggiori.... | | | | | | |
| | | Portoni tradizionali da valorizzare | | | | | | |
| 7 | COPERTURA: tre falde | Manto di copertura | coppo tipo cotto | | X | | | |
| | | | marsigliese | | | | | |
| | | | tegole in cemento | | | | | |
| | | | scandole o pietra | | | | | |
| | | | lamiera | | | | | |
| 8 | STRUTTURA PORTANTE | Tipo di struttura portante | muratura | | X | | | |
| | | | legno | | | | | |
| | | | cemento armato | | | | | |
| | | | ferro | | | | | |
| 9 | DEGRADO | X | nullo | | medio | | elevato | |
| | | PARZIALE | | | | TOTALE | X | |
| 10 | GRADO DI UTILIZZO | utilizzato | | | | X | | |
| | | sottoutilizzato | | | | | | |
| | | in stato di abbandono | | | | | | |
| 11 | SPAZI DI PERTINENZA Muretti a secco, acciottolati, piastre in granito, fontane, ecc... | alta qualità | | | | X | | |
| | | media qualità | | | | | | |
| | | bassa qualità | | | | | | |
| 12 | VINCOLI LEGISLATIVI | | | | | | | |
| 13 | INTERVENTO PIANO PRECEDENTE | RISANAMENTO | | | | R2 | | |
| 14 | NOTE: corpo staccato nelle immediate vicinanze del principale che rappresenta la parte abitativa dei conduttori. Di forma regolare è dotata di un corpo ribassato terrazzato con funzione di dependance. Già risanato. | | | | | | | |

ABITATO DI: CAMPO

LOCALITA':

P.ED. 13/1 C.C. CAMPO

UNITA' EDILIZIA n. 35

IMMAGINI CARTOGRAFICHE A VISTA



DOCUMENTAZIONE FOTOGRAFICA



ANALISI DI PROGETTO

| | | | |
|--|-------------------------|--|----|
| | CATEGORIA D'INTERVENTO | RESTAURO | R1 |
| | VINCOLI PARTICOLARI | DIRETTO (D.Lgs. 490; L. 1089 e L. 364) | |
| | INDICAZIONI PROGETTUALI | | |

ANALISI DI RILIEVO**UNITA EDILIZIA N° 35**

| | | | | | | | | |
|-----------|---|--|-------------------|-----------|-------|--------|---------|-----------|
| 1 | TIPOLOGIA FUNZIONALE | edificio prevalentemente residenziale | | X | | | | |
| | | edificio prevalentemente produttivo (negozio, bar, albergo, ufficio, laboratorio, deposito, legnaia...) | | | | | | |
| | | edificio speciale | | | | | | |
| | | stalle | | | | | | |
| | | baito | | | | | | |
| | | malghe | | | | | | |
| | | altro..... | | | | | | |
| 2 | EPOCA DI COSTRUZIONE | anteriore al 1860 | | X | | | | |
| | | tra il 1860 e il 1939 | | | | | | |
| | | post 1939 | | | | | | |
| | | post 1960/70 | | | | | | |
| 3 | PERMANENZA DEI CARATTERI FORMALI TRADIZIONALI | volumetrici originali | da 1 a 4 | 4 | | | | |
| | | Costruttivo | da 1 a 4 | 4 | | | | |
| | | Complementari | da 1 a 4 | 4 | | | | |
| | | Decorativi | da 1 a 4 | 3 | | | | |
| | | TOTALE | | 15 | | | | |
| 4 | PARAMETRI EDILIZI | numero piani | | 2 | | | | |
| | | interrato/seminterrato | | 1 | | | | |
| | | sottotetto | | 1 | | | | |
| 5 | DESTINAZIONE/USO PREVALENTE | ABITATIVO | | | | | | |
| 6 | VINCOLI DI FACCIATA | Affreschi murali, bifore, colonne, altro.... | | | | | | |
| | | fronti generali di pregio | | | | | | |
| | | contorni in pietra muratura o in legno da valorizzare | | | | | | |
| | | Inferriate, poggiori.... | | | | | | |
| | | Portoni tradizionali da valorizzare | | | | | | |
| 7 | COPERTURA: | Manto di copertura | coppo tipo cotto | X | | | | |
| | | | marsigliese | | | | | |
| | | | tegole in cemento | | | | | |
| | | | scandole o pietra | | | | | |
| | | | lamiera | | | | | |
| 8 | STRUTTURA PORTANTE | Tipo di struttura portante | muratura | X | | | | |
| | | | legno | | | | | |
| | | | cemento armato | | | | | |
| | | | ferro | | | | | |
| | | | | | | | | |
| 9 | DEGRADO | X | nullo | | medio | | elevato | |
| | | PARZIALE | | | | TOTALE | | X |
| 10 | GRADO DI UTILIZZO | utilizzato | | | | | | X |
| | | sottoutilizzato | | | | | | |
| | | in stato di abbandono | | | | | | |
| 11 | SPAZI DI PERTINENZA Muretti a secco, acciottolati, piastre in granito, fontane, ecc... | alta qualità | | | | | | X |
| | | media qualità | | | | | | |
| | | bassa qualità | | | | | | |
| 12 | VINCOLI LEGISLATIVI | D.lgs. n° 42 del 22/01/2004 e s.m. | | | | | | |
| 13 | INTERVENTO PIANO PRECEDENTE | RESTAURO | | | | | | R1 |
| 14 | NOTE: villa trasformata nel recente passato in struttura ricettiva. Edificio di tipo aristocratico, stile maniero, con annessa torre a pianta ottagonale e cupola piramidale. | | | | | | | |

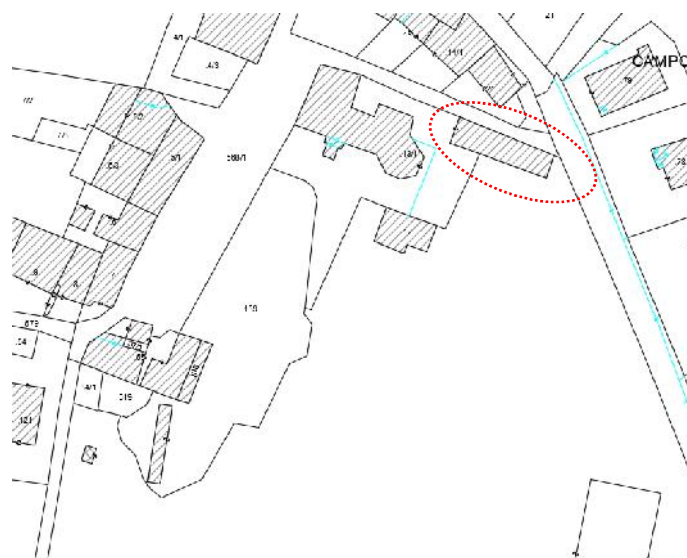
ABITATO DI: CAMPO

LOCALITA':

P.ED. 13/1 C.C. CAMPO

UNITA' EDILIZIA n. 36

IMMAGINI CARTOGRAFICHE A VISTA



DOCUMENTAZIONE FOTOGRAFICA



ANALISI DI PROGETTO

| | | | |
|--|-------------------------|--|----|
| | CATEGORIA D'INTERVENTO | RISANAMENTO | R2 |
| | VINCOLI PARTICOLARI | DIRETTO (D.Lgs. 490; L. 1089 e L. 364) | |
| | INDICAZIONI PROGETTUALI | | |

ANALISI DI RILIEVO**UNITA EDILIZIA N° 36**

| | | | | | | | | |
|-----------|--|--|-------------------|-----------|-------|--------|---------|-----------|
| 1 | TIPOLOGIA FUNZIONALE | edificio prevalentemente residenziale | | X | | | | |
| | | edificio prevalentemente produttivo (negozio, bar, albergo, ufficio, laboratorio, deposito, legnaia...) | | | | | | |
| | | edificio speciale | | | | | | |
| | | stalle | | | | | | |
| | | baito | | | | | | |
| | | malghe | | | | | | |
| | | altro..... | | | | | | |
| 2 | EPOCA DI COSTRUZIONE | anteriore al 1860 | | X | | | | |
| | | tra il 1860 e il 1939 | | | | | | |
| | | post 1939 | | | | | | |
| | | post 1960/70 | | | | | | |
| 3 | PERMANENZA DEI CARATTERI FORMALI TRADIZIONALI | volumetrici originali | da 1 a 4 | 4 | | | | |
| | | Costruttivo | da 1 a 4 | 3 | | | | |
| | | Complementari | da 1 a 4 | 3 | | | | |
| | | Decorativi | da 1 a 4 | 2 | | | | |
| | | TOTALE | | 12 | | | | |
| 4 | PARAMETRI EDILIZI | numero piani | | 1 | | | | |
| | | interrato/seminterrato | | | | | | |
| | | sottotetto | | 1 | | | | |
| 5 | DESTINAZIONE/USO PREVALENTE | ALBERGHIERA | | | | | | |
| 6 | VINCOLI DI FACCIATA | Affreschi murali, bifore, colonne, altro.... | | | | | | |
| | | fronti generali di pregio | | | | | | |
| | | contorni in pietra muratura o in legno da valorizzare | | | | | | |
| | | Inferriate, poggiori.... | | | | | | |
| | | Portoni tradizionali da valorizzare | | | | | | |
| 7 | COPERTURA: padiglione | Manto di copertura | coppo tipo cotto | X | | | | |
| | | | marsigliese | | | | | |
| | | | tegole in cemento | | | | | |
| | | | scandole o pietra | | | | | |
| | | | lamiera | | | | | |
| 8 | STRUTTURA PORTANTE | Tipo di struttura portante | muratura | X | | | | |
| | | | legno | | | | | |
| | | | cemento armato | | | | | |
| | | | ferro | | | | | |
| | | | | | | | | |
| 9 | DEGRADO | X | nullo | | medio | | elevato | |
| | | PARZIALE | | | | TOTALE | | X |
| 10 | GRADO DI UTILIZZO | utilizzato | | | | | | X |
| | | sottoutilizzato | | | | | | |
| | | in stato di abbandono | | | | | | |
| 11 | SPAZI DI PERTINENZA Muretti a secco, acciottolati, piastre in granito, fontane, ecc... | alta qualità | | | | | | X |
| | | media qualità | | | | | | |
| | | bassa qualità | | | | | | |
| 12 | VINCOLI LEGISLATIVI | D.lgs. n° 42 del 22/01/2004 e s.m. | | | | | | |
| 13 | INTERVENTO PIANO PRECEDENTE | RISANAMENTO | | | | | | R2 |
| 14 | NOTE: dependance a fianco della villa. | | | | | | | |

ABITATO DI: CAMPO

LOCALITA':

P.ED. 21 C.C. CAMPO

UNITA' EDILIZIA n. 37

IMMAGINI CARTOGRAFICHE A VISTA



DOCUMENTAZIONE FOTOGRAFICA



ANALISI DI PROGETTO

| | | | |
|--|-------------------------|------------------|----|
| | CATEGORIA D'INTERVENTO | RISTRUTTURAZIONE | R3 |
| | VINCOLI PARTICOLARI | | |
| | INDICAZIONI PROGETTUALI | | |

ANALISI DI RILIEVO**UNITA EDILIZIA N° 37**

| | | | | | | | | |
|-----------|---|--|-------------------|----|-------|--------|---------|-----------|
| 1 | TIPOLOGIA FUNZIONALE | edificio prevalentemente residenziale | | X | | | | |
| | | edificio prevalentemente produttivo (negozio, bar, albergo, ufficio, laboratorio, deposito, legnaia...) | | | | | | |
| | | edificio speciale | | | | | | |
| | | stalle | | | | | | |
| | | baito | | | | | | |
| | | malghe | | | | | | |
| | | altro..... | | | | | | |
| 2 | EPOCA DI COSTRUZIONE | anteriore al 1860 | | X | | | | |
| | | tra il 1860 e il 1939 | | | | | | |
| | | post 1939 | | | | | | |
| | | post 1960/70 | | | | | | |
| 3 | PERMANENZA DEI CARATTERI FORMALI TRADIZIONALI | volumetrici originali | da 1 a 4 | 4 | | | | |
| | | Costruttivo | da 1 a 4 | 3 | | | | |
| | | Complementari | da 1 a 4 | 3 | | | | |
| | | Decorativi | da 1 a 4 | 1 | | | | |
| | | TOTALE | | 11 | | | | |
| 4 | PARAMETRI EDILIZI | numero piani | | 3 | | | | |
| | | interrato/seminterrato | | | | | | |
| | | sottotetto | | 1 | | | | |
| 5 | DESTINAZIONE/USO PREVALENTE | ABITATIVO | | | | | | |
| 6 | VINCOLI DI FACCIATA | Affreschi murali, bifore, colonne, altro.... | | | | | | |
| | | fronti generali di pregio | | | | | | |
| | | contorni in pietra muratura o in legno da valorizzare | | X | | | | |
| | | Inferriate, poggiori.... | | X | | | | |
| | | Portoni tradizionali da valorizzare | | | | | | |
| 7 | COPERTURA: tre falde a padiglione | Manto di copertura | coppo tipo cotto | | | | | |
| | | | marsigliese | | | | | |
| | | | tegole in cemento | X | | | | |
| | | | scandole o pietra | | | | | |
| | | | lamiera | | | | | |
| 8 | STRUTTURA PORTANTE | Tipo di struttura portante | muratura | X | | | | |
| | | | legno | | | | | |
| | | | cemento armato | | | | | |
| | | | ferro | | | | | |
| | | | | | | | | |
| 9 | DEGRADO | X | nullo | | medio | | elevato | |
| | | PARZIALE | | | | TOTALE | | X |
| 10 | GRADO DI UTILIZZO | utilizzato | | | | | | X |
| | | sottoutilizzato | | | | | | |
| | | in stato di abbandono | | | | | | |
| 11 | SPAZI DI PERTINENZA Muretti a secco, acciottolati, piastre in granito, fontane, ecc... | alta qualità | | | | | | |
| | | media qualità | | | | | | X |
| | | bassa qualità | | | | | | |
| 12 | VINCOLI LEGISLATIVI | | | | | | | |
| 13 | INTERVENTO PIANO PRECEDENTE | RISTRUTTURAZIONE | | | | | | R3 |
| 14 | NOTE: edificio con tre lati liberi e cortile, il cui lato est si trova in fregio alla strada statale. Già ristrutturato nel passato. | | | | | | | |

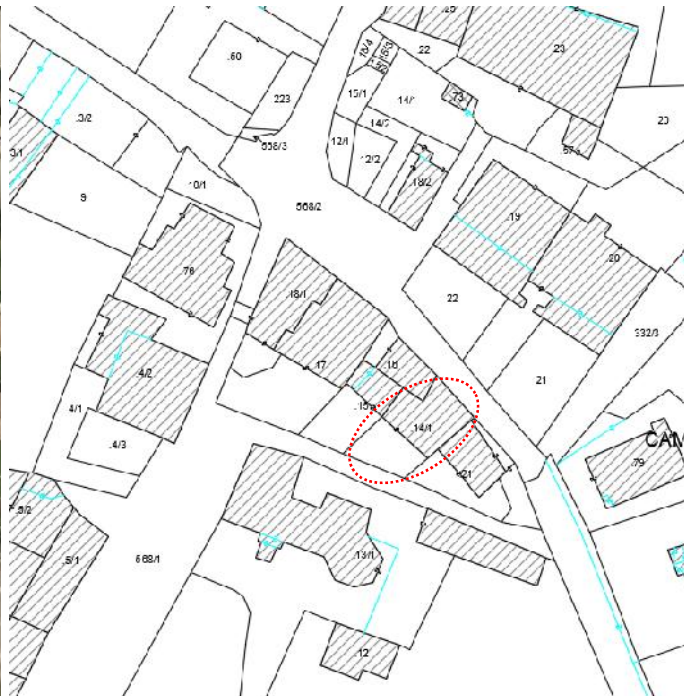
ABITATO DI: CAMPO

LOCALITA':

P.ED. 14/1 C.C. CAMPO

UNITA' EDILIZIA n. 38

IMMAGINI CARTOGRAFICHE A VISTA



DOCUMENTAZIONE FOTOGRAFICA



ANALISI DI PROGETTO

| | | | |
|--|-------------------------|------------------|----|
| | CATEGORIA D'INTERVENTO | RISTRUTTURAZIONE | R3 |
| | VINCOLI PARTICOLARI | | |
| | INDICAZIONI PROGETTUALI | | |

ANALISI DI RILIEVO**UNITA EDILIZIA N° 38**

| | | | | | | | | |
|-----------|---|--|-------------------|----|-----------|--|---------|---|
| 1 | TIPOLOGIA FUNZIONALE | edificio prevalentemente residenziale | | X | | | | |
| | | edificio prevalentemente produttivo (negozio, bar, albergo, ufficio, laboratorio, deposito, legnaia...) | | | | | | |
| | | edificio speciale | | | | | | |
| | | stalle | | | | | | |
| | | baito | | | | | | |
| | | malghe | | | | | | |
| | | altro..... | | | | | | |
| 2 | EPOCA DI COSTRUZIONE | anteriore al 1860 | | | | | | |
| | | tra il 1860 e il 1939 | | X | | | | |
| | | post 1939 | | | | | | |
| | | post 1960/70 | | | | | | |
| 3 | PERMANENZA DEI CARATTERI FORMALI TRADIZIONALI | volumetrici originali | da 1 a 4 | 4 | | | | |
| | | Costruttivo | da 1 a 4 | 3 | | | | |
| | | Complementari | da 1 a 4 | 3 | | | | |
| | | Decorativi | da 1 a 4 | 1 | | | | |
| | | TOTALE | | 11 | | | | |
| 4 | PARAMETRI EDILIZI | numero piani | | 3 | | | | |
| | | interrato/seminterrato | | | | | | |
| | | sottotetto | | 1 | | | | |
| 5 | DESTINAZIONE/USO PREVALENTE | ABITATIVO | | | | | | |
| 6 | VINCOLI DI FACCIATA | Affreschi murali, bifore, colonne, altro.... | | | | | | |
| | | fronti generali di pregio | | | | | | |
| | | contorni in pietra muratura o in legno da valorizzare | | X | | | | |
| | | Inferriate, poggiori.... | | | | | | |
| | | Portoni tradizionali da valorizzare | | X | | | | |
| 7 | COPERTURA: due falde | Manto di copertura | coppo tipo cotto | | | | | |
| | | | marsigliese | | | | | |
| | | | tegole in cemento | X | | | | |
| | | | scandole o pietra | | | | | |
| | | | lamiera | | | | | |
| 8 | STRUTTURA PORTANTE | Tipo di struttura portante | muratura | X | | | | |
| | | | legno | | | | | |
| | | | cemento armato | | | | | |
| | | | ferro | | | | | |
| 9 | DEGRADO | X | nullo | | medio | | elevato | |
| | | PARZIALE | | | TOTALE | | | X |
| 10 | GRADO DI UTILIZZO | utilizzato | | X | | | | |
| | | sottoutilizzato | | | | | | |
| | | in stato di abbandono | | | | | | |
| 11 | SPAZI DI PERTINENZA Muretti a secco, acciottolati, piastre in granito, fontane, ecc... | alta qualità | | | | | | |
| | | media qualità | | X | | | | |
| | | bassa qualità | | | | | | |
| 12 | VINCOLI LEGISLATIVI | | | | | | | |
| 13 | INTERVENTO PIANO PRECEDENTE | RISTRUTTURAZIONE | | | R3 | | | |
| 14 | NOTE: edificio in posizione centrale del caseggiato, con due lati liberi, di cui uno frontistante alla strada statale. Già ristrutturato parzialmente nel passato, possiede cortile cintato da muro in sassi e copertina in coppi, con ampio portale d'ingresso ad arco | | | | | | | |

ABITATO DI: CAMPO

LOCALITA':

P.ED. 15 C.C. CAMPO

UNITA' EDILIZIA n. 39

IMMAGINI CARTOGRAFICHE A VISTA



DOCUMENTAZIONE FOTOGRAFICA



ANALISI DI PROGETTO

| | | | |
|--|-------------------------|------------------|----|
| | CATEGORIA D'INTERVENTO | RISTRUTTURAZIONE | R3 |
| | VINCOLI PARTICOLARI | | |
| | INDICAZIONI PROGETTUALI | | |

ANALISI DI RILIEVO**UNITA EDILIZIA N° 39**

| | | | | |
|-----------|---|---|-------------------|-------------------------------------|
| 1 | TIPOLOGIA FUNZIONALE | edificio prevalentemente residenziale | | <input checked="" type="checkbox"/> |
| | | edificio prevalentemente produttivo (negozio, bar, albergo, ufficio, laboratorio, deposito, legnaia...) | | |
| | | edificio speciale | | |
| | | stalle | | |
| | | baito | | |
| | | malghe | | |
| | | altro..... | | |
| 2 | EPOCA DI COSTRUZIONE | anteriore al 1860 | | <input checked="" type="checkbox"/> |
| | | tra il 1860 e il 1939 | | |
| | | post 1939 | | |
| | | post 1960/70 | | |
| 3 | PERMANENZA DEI CARATTERI FORMALI TRADIZIONALI | volumetrici originali | da 1 a 4 | 4 |
| | | Costruttivo | da 1 a 4 | 3 |
| | | Complementari | da 1 a 4 | 3 |
| | | Decorativi | da 1 a 4 | 1 |
| | | TOTALE | | 11 |
| 4 | PARAMETRI EDILIZI | numero piani | | 3 |
| | | interrato/seminterrato | | |
| | | sottotetto | | 1 |
| 5 | DESTINAZIONE/USO PREVALENTE | ABITATIVO | | |
| 6 | VINCOLI DI FACCIATA | Affreschi murali, bifore, colonne, altro.... | | |
| | | fronti generali di pregio | | |
| | | contorni in pietra muratura o in legno da valorizzare | | <input checked="" type="checkbox"/> |
| | | Inferriate, poggiori.... | | |
| 7 | COPERTURA: due falde | Manto di copertura | coppo tipo cotto | |
| | | | marsigliese | |
| | | | tegole in cemento | <input checked="" type="checkbox"/> |
| | | | scandole o pietra | |
| | | | lamiera | |
| 8 | STRUTTURA PORTANTE | Tipo di struttura portante | muratura | <input checked="" type="checkbox"/> |
| | | | legno | |
| | | | cemento armato | |
| | | | ferro | |
| 9 | DEGRADO | <input type="checkbox"/> nullo <input checked="" type="checkbox"/> medio <input type="checkbox"/> elevato | | |
| | | PARZIALE <input type="checkbox"/> TOTALE <input checked="" type="checkbox"/> | | |
| 10 | GRADO DI UTILIZZO | utilizzato | | |
| | | sottoutilizzato | | <input checked="" type="checkbox"/> |
| | | in stato di abbandono | | |
| 11 | SPAZI DI PERTINENZA Muretti a secco, acciottolati, piastre in granito, fontane, ecc... | alta qualità | | |
| | | media qualità | | <input checked="" type="checkbox"/> |
| | | bassa qualità | | |
| 12 | VINCOLI LEGISLATIVI | | | |
| 13 | INTERVENTO PIANO PRECEDENTE | RISTRUTTURAZIONE | | R3 |
| 14 | NOTE: due fronti liberi, con cortile cintato; tetto già risanato mentre le facciate risanate nel passato, non presentano caratteristiche storiche particolari. | | | |

ABITATO DI: CAMPO

LOCALITA':

P.ED. 16 C.C. CAMPO

UNITA' EDILIZIA n. 40

IMMAGINI CARTOGRAFICHE A VISTA



DOCUMENTAZIONE FOTOGRAFICA



ANALISI DI PROGETTO

| | | | |
|--|-------------------------|------------------|----|
| | CATEGORIA D'INTERVENTO | RISTRUTTURAZIONE | R3 |
| | VINCOLI PARTICOLARI | | |
| | INDICAZIONI PROGETTUALI | | |

ANALISI DI RILIEVO**UNITA EDILIZIA N° 40**

| | | | | |
|-----------|--|---|-------------------|-----------|
| 1 | TIPOLOGIA FUNZIONALE | edificio prevalentemente residenziale | | X |
| | | edificio prevalentemente produttivo (negozio, bar, albergo, ufficio, laboratorio, deposito, legnaia...) | | |
| | | edificio speciale | | |
| | | stalle | | |
| | | baito | | |
| | | malghe | | |
| | | altro..... | | |
| 2 | EPOCA DI COSTRUZIONE | anteriore al 1860 | | |
| | | tra il 1860 e il 1939 | | X |
| | | post 1939 | | |
| | | post 1960/70 | | |
| 3 | PERMANENZA DEI CARATTERI FORMALI TRADIZIONALI | volumetrici originali | da 1 a 4 | 4 |
| | | Costruttivo | da 1 a 4 | 3 |
| | | Complementari | da 1 a 4 | 3 |
| | | Decorativi | da 1 a 4 | 2 |
| | | TOTALE | | 12 |
| 4 | PARAMETRI EDILIZI | numero piani | | 3 |
| | | interrato/seminterrato | | |
| | | sottotetto | | 1 |
| 5 | DESTINAZIONE/USO PREVALENTE | ABITATIVO | | |
| 6 | VINCOLI DI FACCIATA | Affreschi murali, bifore, colonne, altro.... | | |
| | | fronti generali di pregio | | |
| | | contorni in pietra muratura o in legno da valorizzare | | X |
| | | Inferriate, poggiosi..... | | X |
| | | Portoni tradizionali da valorizzare | | X |
| 7 | COPERTURA: due falde | Manto di copertura | coppo tipo cotto | |
| | | | marsigliese | |
| | | | tegole in cemento | X |
| | | | scandole o pietra | |
| | | | lamiera | |
| 8 | STRUTTURA PORTANTE | Tipo di struttura portante | muratura | X |
| | | | legno | |
| | | | cemento armato | |
| | | | ferro | |
| | | | | |
| 9 | DEGRADO | <input type="checkbox"/> nullo <input checked="" type="checkbox"/> medio <input type="checkbox"/> elevato | | |
| | | PARZIALE <input checked="" type="checkbox"/> TOTALE <input type="checkbox"/> | | |
| 10 | GRADO DI UTILIZZO | utilizzato | | |
| | | sottoutilizzato | | X |
| | | in stato di abbandono | | |
| 11 | SPAZI DI PERTINENZA Muretti a secco, acciottolati, piastre in granito, fontane, ecc... | alta qualità | | |
| | | media qualità | | X |
| | | bassa qualità | | |
| 12 | VINCOLI LEGISLATIVI | | | |
| 13 | INTERVENTO PIANO PRECEDENTE | RISTRUTTURAZIONE | | R3 |
| 14 | NOTE: due fronti liberi, con il principale affacciato verso la strada statale che mostra in evidenza un imponente portale arcuato a piano primo con finestrelli affiancati, raggiungibile da scala cementizia con ringhiera in ferro. Tetto risanato. | | | |

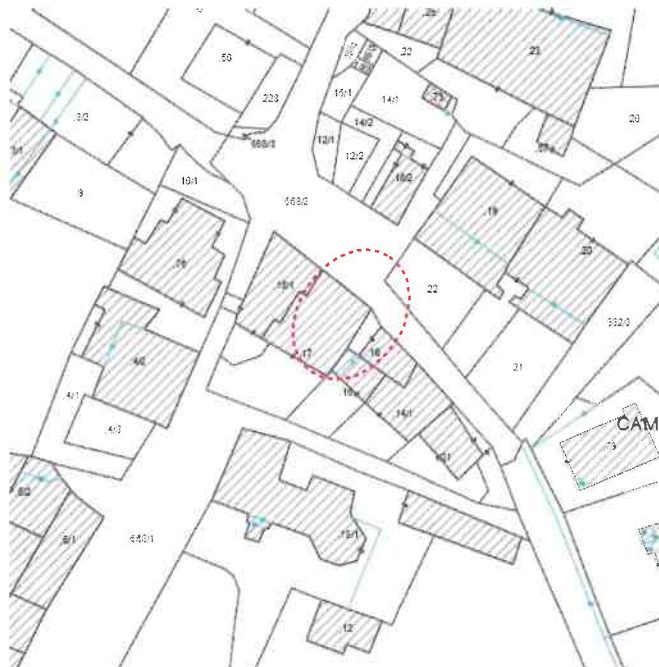
ABITATO DI: CAMPO

LOCALITA':

P.ED. 17 C.C. CAMPO

UNITA' EDILIZIA n. 41

IMMAGINI CARTOGRAFICHE A VISTA



DOCUMENTAZIONE FOTOGRAFICA



ANALISI DI PROGETTO

| | | | |
|--|-------------------------|-------------|----|
| | CATEGORIA D'INTERVENTO | RISANAMENTO | R2 |
| | VINCOLI PARTICOLARI | | |
| | INDICAZIONI PROGETTUALI | | |

ANALISI DI RILIEVO

UNITA EDILIZIA N° 41

| | | | | |
|---|--|---|------------------------------|----|
| PRG COMANO TERME- 2018- ANALISI DEI MANUFATTI | | Edificio residenziale residenziale. LUCA BRUNEL | | X |
| 1 | TIPOLOGIA FUNZIONALE | edificio prevalentemente produttivo (negozio, bar, albergo, ufficio, laboratorio, deposito, legnaia...) | | |
| | | edificio speciale | | |
| | | stalle | | |
| | | baito | | |
| | | malghe | | |
| | | altro..... | | |
| | | | | |
| 2 | EPOCA DI COSTRUZIONE | anteriore al 1860 | | |
| | | tra il 1860 e il 1939 | | X |
| | | post 1939 | | |
| | | post 1960/70 | | |
| 3 | PERMANENZA DEI CARATTERI FORMALI TRADIZIONALI | volumetrici originali da 1 a 4 | | 4 |
| | | Costruttivo da 1 a 4 | | 3 |
| | | Complementari da 1 a 4 | | 3 |
| | | Decorativi da 1 a 4 | | 2 |
| | | TOTALE | | 12 |
| | | | | |
| 4 | PARAMETRI EDILIZI | numero piani | | 3 |
| | | interrato/seminterrato | | |
| | | sottotetto | | 1 |
| 5 | DESTINAZIONE/USO PREVALENTE | ABITATIVO | | |
| 6 | VINCOLI DI FACCIATA | Affreschi murali, bifore, colonne, altro.... | | |
| | | fronti generali di pregio | | |
| | | contorni in pietra muratura o in legno da valorizzare | | X |
| | | Inferriate, poggiori..... | | X |
| 7 | COPERTURA: tre falde | Manto di copertura | coppo tipo cotto marsigliese | |
| | | | tegole in cemento | X |
| | | | scandole o pietra | |
| | | | lamiera | |
| | | | | |
| 8 | STRUTTURA PORTANTE | Tipo di struttura portante | muratura | X |
| | | | legno | |
| | | | cemento armato | |
| | | | ferro | |
| 9 | DEGRADO | <input type="checkbox"/> nullo <input checked="" type="checkbox"/> medio <input type="checkbox"/> elevato | | |
| | | PARZIALE <input checked="" type="checkbox"/> | TOTALE | |
| 10 | GRADO DI UTILIZZO | utilizzato | | |
| | | sottoutilizzato | | X |
| | | in stato di abbandono | | |
| 11 | SPAZI DI PERTINENZA Muretti a secco, acciottolati, piastre in granito, fontane, ecc... | alta qualità | | |
| | | media qualità | | X |
| | | bassa qualità | | |
| 12 | VINCOLI LEGISLATIVI | | | |
| 13 | INTERVENTO PIANO PRECEDENTE | RISANAMENTO | | R2 |
| 14 | NOTE: tre fronti liberi. Il nord in fregio alla statale con portali vari e scala con parapeto a balaustra. L'est che da nella strettoia su distacco con alto fabbricato. Il sud con significativo portale ad arco con sopraluce a piano primo, poggiolo del tipo a ringhiera. Cortile cintato. | | | |

ABITATO DI: CAMPO

LOCALITA':

P.ED. 18/1 C.C. CAMPO

UNITA' EDILIZIA n. 42

IMMAGINI CARTOGRAFICHE A VISTA



DOCUMENTAZIONE FOTOGRAFICA



ANALISI DI PROGETTO

| | | |
|-------------------------|--|----|
| CATEGORIA D'INTERVENTO | RISANAMENTO | R2 |
| VINCOLI PARTICOLARI | | |
| INDICAZIONI PROGETTUALI | <p>Edificio concluso dal punto di vista planivolumetrico, pertanto non si ritiene valida un'ulteriore sopraelevazione ai sensi dell'articolo 105 comma 2 della L.P. 15/2015. Sarà necessario utilizzare una particolare cautela nell'intervento al fine di non stravolgere l'impianto tipologico e di valorizzare l'andamento curvilineo che delimita ed orienta la viabilità esistente.</p> | |

ANALISI DI RILIEVO**UNITA EDILIZIA N° 42**

| | | | | | |
|-----------|--|--|------------------------------|-----------|---------|
| 1 | TIPOLOGIA FUNZIONALE | edificio prevalentemente residenziale | | X | |
| | | edificio prevalentemente produttivo (negozio, bar, albergo, ufficio, laboratorio, deposito, legnaia...) | | | |
| | | edificio speciale | | | |
| | | stalle | | | |
| | | baito | | | |
| | | malghe | | | |
| | | altro..... | | | |
| 2 | EPOCA DI COSTRUZIONE | anteriore al 1860 | | | |
| | | tra il 1860 e il 1939 | | X | |
| | | post 1939 | | | |
| | | post 1960/70 | | | |
| 3 | PERMANENZA DEI CARATTERI FORMALI TRADIZIONALI | volumetrici originali | da 1 a 4 | 4 | |
| | | Costruttivo | da 1 a 4 | 3 | |
| | | Complementari | da 1 a 4 | 3 | |
| | | Decorativi | da 1 a 4 | 2 | |
| | | TOTALE | | 12 | |
| 4 | PARAMETRI EDILIZI | numero piani | | 3 | |
| | | interrato/seminterrato | | | |
| | | sottotetto | | 1 | |
| 5 | DESTINAZIONE/USO PREVALENTE | ABITATIVO | | | |
| 6 | VINCOLI DI FACCIATA | Affreschi murali, bifore, colonne, altro.... | | | |
| | | fronti generali di pregio | | | |
| | | contorni in pietra muratura o in legno da valorizzare | | X | |
| | | Inferriate, poggiori..... | | X | |
| | | Portoni tradizionali da valorizzare | | X | |
| 7 | COPERTURA: tre falde | Manto di copertura | coppo tipo cotto marsigliese | X | |
| | | | tegole in cemento | | |
| | | | scandole o pietra | | |
| | | | lamiera | | |
| | | | | | |
| 8 | STRUTTURA PORTANTE | Tipo di struttura portante | muratura | X | |
| | | | legno | | |
| | | | cemento armato | | |
| | | | ferro | | |
| 9 | DEGRADO | nullo | medio | X | elevato |
| | | PARZIALE | | TOTALE | |
| 10 | GRADO DI UTILIZZO | utilizzato | | | |
| | | sottoutilizzato | | | |
| | | in stato di abbandono | | X | |
| 11 | SPAZI DI PERTINENZA Muretti a secco, acciottolati, piastre in granito, fontane, ecc... | alta qualità | | | |
| | | media qualità | | X | |
| | | bassa qualità | | | |
| 12 | VINCOLI LEGISLATIVI | | | | |
| 13 | INTERVENTO PIANO PRECEDENTE | RISANAMENTO | | R2 | |
| 14 | NOTE: edificio di pregio storico su incrocio, particolarmente degradato nelle facciate, dove spiccano portali e finestre simmetriche con contorni in pietra lavorata. | | | | |

ABITATO DI: CAMPO

LOCALITA':

P.ED. 18/1 C.C. CAMPO

UNITA' EDILIZIA n. 43

IMMAGINI CARTOGRAFICHE A VISTA**DOCUMENTAZIONE FOTOGRAFICA****ANALISI DI PROGETTO**

| | | | |
|--|--|------------------|----|
| | CATEGORIA D'INTERVENTO | RISTRUTTURAZIONE | R3 |
| | VINCOLI PARTICOLARI | | |
| | INDICAZIONI PROGETTUALI L'edificio ha caratteristiche tipologiche storiche ma in condizioni di totale degrado e pertanto, anche ai fini di una maggiore sicurezza per gli interventi di recupero dell'immobile, si consente l'intervento come RISTRUTTURAZIONE R3 poiché l'edificio è davvero pericolante. L'intervento di recupero dovrà comunque valorizzare le caratteristiche tipologiche del contesto. La tinteggiatura dovrà ripercorrere lo stesso colore originario. non si ritiene valida un' ulteriore sopraelevazione ai sensi articolo 105 comma 2 della L.P. 15/2015. | | |

ANALISI DI RILIEVO**UNITA EDILIZIA N° 43**

| | | | | | |
|-----------|---|--|------------------------------|-----------|---------|
| 1 | TIPOLOGIA FUNZIONALE | edificio prevalentemente residenziale | | X | |
| | | edificio prevalentemente produttivo (negozio, bar, albergo, ufficio, laboratorio, deposito, legnaia...) | | | |
| | | edificio speciale | | | |
| | | stalle | | | |
| | | baito | | | |
| | | malghe | | | |
| | | altro..... | | | |
| 2 | EPOCA DI COSTRUZIONE | anteriore al 1860 | | | |
| | | tra il 1860 e il 1939 | | X | |
| | | post 1939 | | | |
| | | post 1960/70 | | | |
| 3 | PERMANENZA DEI CARATTERI FORMALI TRADIZIONALI | volumetrici originali | da 1 a 4 | 4 | |
| | | Costruttivo | da 1 a 4 | 3 | |
| | | Complementari | da 1 a 4 | 3 | |
| | | Decorativi | da 1 a 4 | 2 | |
| | | TOTALE | | 12 | |
| 4 | PARAMETRI EDILIZI | numero piani | | 3 | |
| | | interrato/seminterrato | | | |
| | | sottotetto | | 1 | |
| 5 | DESTINAZIONE/USO PREVALENTE | ABITATIVO | | | |
| 6 | VINCOLI DI FACCIATA | Affreschi murali, bifore, colonne, altro.... | | | |
| | | fronti generali di pregio | | | |
| | | contorni in pietra muratura o in legno da valorizzare | | X | |
| | | Inferriate, poggioni..... | | X | |
| | | Portoni tradizionali da valorizzare | | X | |
| 7 | COPERTURA: | Manto di copertura | coppo tipo cotto marsigliese | X | |
| | | | tegole in cemento | | |
| | | | scandole o pietra | | |
| | | | lamiera | | |
| | | | | | |
| 8 | STRUTTURA PORTANTE | Tipo di struttura portante | muratura | X | |
| | | | legno | | |
| | | | cemento armato | | |
| | | | ferro | | |
| | | | | | |
| 9 | DEGRADO | nullo | medio | X | elevato |
| | | PARZIALE | | TOTALE X | |
| 10 | GRADO DI UTILIZZO | utilizzato | | | |
| | | sottoutilizzato | | | |
| | | in stato di abbandono | | X | |
| 11 | SPAZI DI PERTINENZA Muretti a secco, acciottolati, piastre in granito, fontane, ecc... | alta qualità | | | |
| | | media qualità | | X | |
| | | bassa qualità | | | |
| | | | | | |
| 12 | VINCOLI LEGISLATIVI | | | | |
| 13 | INTERVENTO PIANO PRECEDENTE | RISTRUTTURAZIONE | | R3 | |
| 14 | NOTE: parte sud della casa di scheda 42, che vede un loggiato di sottotetto ed un ampio portale rettangolare a piano terra con facciata rivestita in pietre regolari bugnate. Intonacata al civile con richiami pittorici decorativi oramai indecifrabili. | | | | |

ABITATO DI: CAMPO

LOCALITA':

P.FOND. 21 C.C. CAMPO

UNITA' EDILIZIA n. 44

IMMAGINI CARTOGRAFICHE A VISTA



DOCUMENTAZIONE FOTOGRAFICA



ANALISI DI PROGETTO

| | | | |
|--|-------------------------|-------------------------------|--|
| | CATEGORIA D'INTERVENTO | MANUTENZIONE/RISTRUTTURAZIONE | |
| | VINCOLI PARTICOLARI | | |
| | INDICAZIONI PROGETTUALI | | |

ANALISI DI RILIEVO**UNITA EDILIZIA N° 44**

| | | | | | | | | |
|-----------|--|--|-------------------|---|--------|--|---------|---|
| 1 | TIPOLOGIA FUNZIONALE | edificio prevalentemente residenziale | | | | | | |
| | | edificio prevalentemente produttivo (negozio, bar, albergo, ufficio, laboratorio, deposito, legnaia...) | | | | | | |
| | | edificio speciale | | | | | | |
| | | stalle | | | | | | |
| | | baito | | | | | | |
| | | malghe | | | | | | |
| | | altro..... | | X | | | | |
| 2 | EPOCA DI COSTRUZIONE | anteriore al 1860 | | | | | | |
| | | tra il 1860 e il 1939 | | | | | | |
| | | post 1939 | | | | | | |
| | | post 1960/70 | | X | | | | |
| 3 | PERMANENZA DEI CARATTERI FORMALI TRADIZIONALI | volumetrici originali da 1 a 4 | | | | | | |
| | | Costruttivo da 1 a 4 | | | | | | |
| | | Complementari da 1 a 4 | | | | | | |
| | | Decorativi da 1 a 4 | | | | | | |
| | | TOTALE | | | | | | |
| 4 | PARAMETRI EDILIZI | numero piani | | | | | | |
| | | interrato/seminterrato | | | | | | |
| | | sottotetto | | | | | | |
| 5 | DESTINAZIONE/USO PREVALENTE | FONTANA pubblica | | | | | | |
| 6 | VINCOLI DI FACCIATA | Affreschi murali, bifore, colonne, altro.... | | | | | | |
| | | fronti generali di pregio | | | | | | |
| | | contorni in pietra muratura o in legno da valorizzare | | | | | | |
| | | Inferriate, poggiori.... | | | | | | |
| | | Portoni tradizionali da valorizzare | | | | | | |
| 7 | COPERTURA: | Manto di copertura | coppo tipo cotto | | | | | |
| | | | marsigliese | | | | | |
| | | | tegole in cemento | | | | | |
| | | | scandole o pietra | | | | | |
| | | | lamiera | | | | | |
| 8 | STRUTTURA PORTANTE | Tipo di struttura portante | muratura | | | | | |
| | | | legno | | | | | |
| | | | cemento armato | | | | | |
| | | | ferro | | | | | |
| 9 | DEGRADO | X | nullo | | medio | | elevato | |
| | | PARZIALE | | | TOTALE | | | X |
| 10 | GRADO DI UTILIZZO | utilizzato | | X | | | | |
| | | sottoutilizzato | | | | | | |
| | | in stato di abbandono | | | | | | |
| 11 | SPAZI DI PERTINENZA Muretti a secco, acciottolati, piastre in granito, fontane, ecc... | alta qualità | | | | | | |
| | | media qualità | | X | | | | |
| | | bassa qualità | | | | | | |
| 12 | VINCOLI LEGISLATIVI | | | | | | | |
| 13 | INTERVENTO PIANO PRECEDENTE | VP (verde pubblico) | | | | | | |
| 14 | NOTE: fontana di nuova costruzione (2017) realizzata nell'ambito dei lavori di sistemazione dell'area antistante l'ex edificio comunale di Campo Lomaso | | | | | | | |

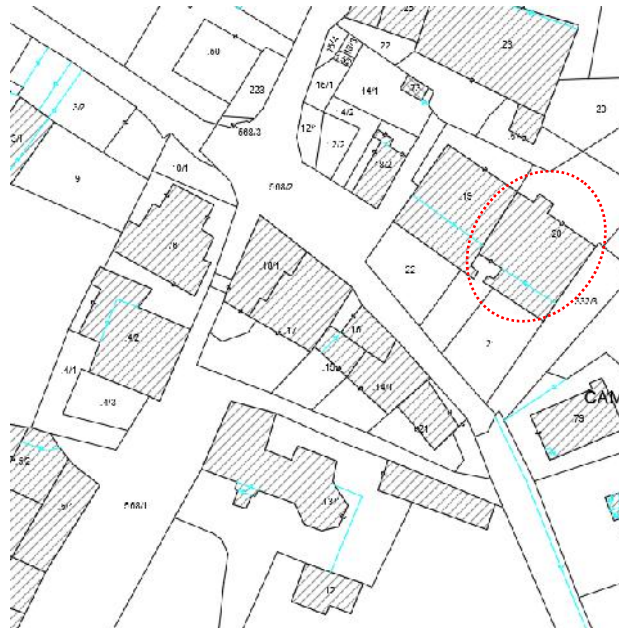
ABITATO DI: CAMPO

LOCALITA':

P.ED. 20 C.C. CAMPO

UNITA' EDILIZIA n. 45

IMMAGINI CARTOGRAFICHE A VISTA



DOCUMENTAZIONE FOTOGRAFICA



ANALISI DI PROGETTO

| | | | |
|--|-------------------------|---|----|
| | CATEGORIA D'INTERVENTO | RESTAURO | R1 |
| | VINCOLI PARTICOLARI | DICHIARATO DI INTERESSE (D.Lgs. 42 /2004) | |
| | INDICAZIONI PROGETTUALI | | |

ANALISI DI RILIEVO**UNITA EDILIZIA N° 43**

| | | | | | | | | |
|-----------|---|--|------------------------------|-----------|--------|--|---------|---|
| 1 | TIPOLOGIA FUNZIONALE | edificio prevalentemente residenziale | | | | | | |
| | | edificio prevalentemente produttivo (negozio, bar, albergo, ufficio, laboratorio, deposito, legnaia...) | | | | | | |
| | | edificio speciale | | X | | | | |
| | | stalle | | | | | | |
| | | baito | | | | | | |
| | | malghe | | | | | | |
| | | altro..... | | | | | | |
| 2 | EPOCA DI COSTRUZIONE | anteriore al 1860 | | X | | | | |
| | | tra il 1860 e il 1939 | | | | | | |
| | | post 1939 | | | | | | |
| | | post 1960/70 | | | | | | |
| 3 | PERMANENZA DEI CARATTERI FORMALI TRADIZIONALI | volumetrici originali | da 1 a 4 | 4 | | | | |
| | | Costruttivo | da 1 a 4 | 3 | | | | |
| | | Complementari | da 1 a 4 | 3 | | | | |
| | | Decorativi | da 1 a 4 | 2 | | | | |
| | | TOTALE | | 12 | | | | |
| 4 | PARAMETRI EDILIZI | numero piani | | 2 | | | | |
| | | interrato/seminterrato | | | | | | |
| | | sottotetto | | 1 | | | | |
| 5 | DESTINAZIONE/USO PREVALENTE | USO PUBBLICO (ex Municipio) | | | | | | |
| 6 | VINCOLI DI FACCIATA | Affreschi murali, bifore, colonne, altro.... | | | | | | |
| | | fronti generali di pregio | | | | | | |
| | | contorni in pietra muratura o in legno da valorizzare | | X | | | | |
| | | Inferriate, poggiosi..... | | X | | | | |
| | | Portoni tradizionali da valorizzare | | X | | | | |
| 7 | COPERTURA: due falde | Manto di copertura | coppo tipo cotto marsigliese | | | | | |
| | | | tegole in cemento | X | | | | |
| | | | scandole o pietra | | | | | |
| | | | lamiera | | | | | |
| | | | | | | | | |
| 8 | STRUTTURA PORTANTE | Tipo di struttura portante | muratura | X | | | | |
| | | | legno | | | | | |
| | | | cemento armato | | | | | |
| | | | ferro | | | | | |
| 9 | DEGRADO | X | nullo | | medio | | elevato | |
| | | PARZIALE | | | TOTALE | | | X |
| 10 | GRADO DI UTILIZZO | utilizzato | | | | | | |
| | | sottoutilizzato | | X | | | | |
| | | in stato di abbandono | | | | | | |
| 11 | SPAZI DI PERTINENZA Muretti a secco, acciottolati, piastre in granito, fontane, ecc... | alta qualità | | | | | | |
| | | media qualità | | X | | | | |
| | | bassa qualità | | | | | | |
| 12 | VINCOLI LEGISLATIVI | D.lgs. n° 42 del 22/01/2004 e s.m. | | | | | | |
| 13 | INTERVENTO PIANO PRECEDENTE | RESTAURO | | R1 | | | | |
| 14 | NOTE: municipio sede dell'ex comune di Lomaso; edificio di forma regolare con ampio terrazzo d'ingresso pavimentato in porfido e cintato da mura culminante nei gradini in pietra rossa sopraporticato arcuato con parapetto a balaustra (vedasi foto in scheda 46). | | | | | | | |

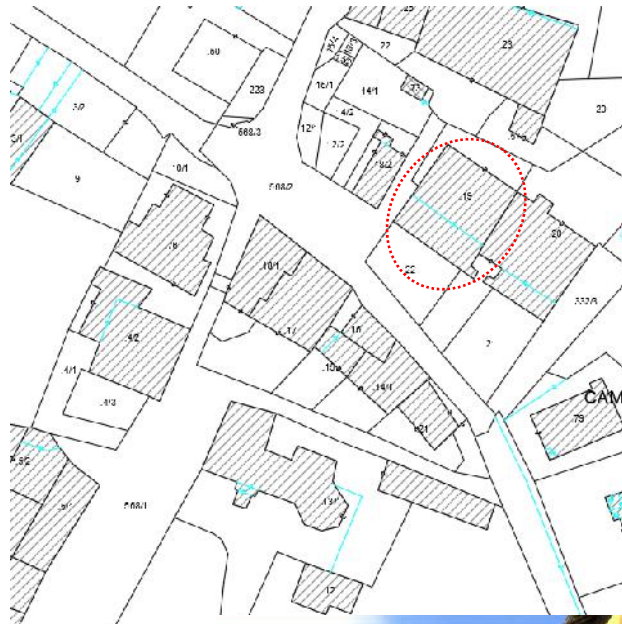
ABITATO DI: CAMPO

LOCALITA':


P.ED. 20 C.C. CAMPO

UNITA' EDILIZIA n. 46

IMMAGINI CARTOGRAFICHE A VISTA



DOCUMENTAZIONE FOTOGRAFICA



ANALISI DI PROGETTO

| | | | |
|--|-------------------------|--|----|
| | CATEGORIA D'INTERVENTO | RESTAURO | R1 |
| | VINCOLI PARTICOLARI | DICHARATO DI INTERESSE (D.Lgs. 42 /2004) | |
| | INDICAZIONI PROGETTUALI | | |

ANALISI DI RILIEVO**UNITA EDILIZIA N° 46**

| | | | | | | | | |
|-----------|--|--|------------------------------|----|--------|--|---------|-----------|
| 1 | TIPOLOGIA FUNZIONALE | edificio prevalentemente residenziale | | | | | | |
| | | edificio prevalentemente produttivo (negozio, bar, albergo, ufficio, laboratorio, deposito, legnaia...) | | | | | | |
| | | edificio speciale | | X | | | | |
| | | stalle | | | | | | |
| | | baito | | | | | | |
| | | malghe | | | | | | |
| | | altro..... | | | | | | |
| 2 | EPOCA DI COSTRUZIONE | anteriore al 1860 | | X | | | | |
| | | tra il 1860 e il 1939 | | | | | | |
| | | post 1939 | | | | | | |
| | | post 1960/70 | | | | | | |
| 3 | PERMANENZA DEI CARATTERI FORMALI TRADIZIONALI | volumetrici originali | da 1 a 4 | 4 | | | | |
| | | Costruttivo | da 1 a 4 | 3 | | | | |
| | | Complementari | da 1 a 4 | 4 | | | | |
| | | Decorativi | da 1 a 4 | 3 | | | | |
| | | TOTALE | | 14 | | | | |
| 4 | PARAMETRI EDILIZI | numero piani | | 2 | | | | |
| | | interrato/seminterrato | | | | | | |
| | | sottotetto | | 1 | | | | |
| 5 | DESTINAZIONE/USO PREVALENTE | USO PUBBLICO (uffici e sede di associazioni varie) | | | | | | |
| 6 | VINCOLI DI FACCIATA | Affreschi murali, bifore, colonne , altro.... | | X | | | | |
| | | fronti generali di pregio | | X | | | | |
| | | contorni in pietra muratura o in legno da valorizzare | | X | | | | |
| | | Inferriate , poggiosi..... | | X | | | | |
| | | Portoni tradizionali da valorizzare | | X | | | | |
| 7 | COPERTURA: tre falde | Manto di copertura | coppo tipo cotto marsigliese | X | | | | |
| | | | tegole in cemento | | | | | |
| | | | scandole o pietra | | | | | |
| | | | lamiera | | | | | |
| 8 | STRUTTURA PORTANTE | Tipo di struttura portante | muratura | X | | | | |
| | | | legno | | | | | |
| | | | cemento armato | | | | | |
| | | | ferro | | | | | |
| 9 | DEGRADO | X | nullo | | medio | | elevato | |
| | | PARZIALE | | | TOTALE | | | X |
| 10 | GRADO DI UTILIZZO | utilizzato | | | | | | X |
| | | sottoutilizzato | | | | | | |
| | | in stato di abbandono | | | | | | |
| 11 | SPAZI DI PERTINENZA Muretti a secco, acciottolati, piastre in granito, fontane, ecc... | alta qualità | | | | | | X |
| | | media qualità | | | | | | |
| | | bassa qualità | | | | | | |
| 12 | VINCOLI LEGISLATIVI | D.lgs. n° 42 del 22/01/2004 e s.m. | | | | | | |
| 13 | INTERVENTO PIANO PRECEDENTE | RESTAURO | | | | | | R1 |
| 14 | NOTE: primeggia l'ampio loggiato di piano primo con colonne in pietra ad arco raggiungibile da scala in pietra; sovrastante loggia di sottotetto. Scala esterna in pietra. Piazzale pavimentato in cubetti di porfido con gradinate a mò di anfiteatro moderno. Più austero il retro dell'edificio ancorché con numerose finestre e portoni. | | | | | | | |

ABITATO DI: CAMPO

LOCALITA':

P.ED. 18/2 C.C. CAMPO

UNITA' EDILIZIA n. 47-48

IMMAGINI CARTOGRAFICHE A VISTA



DOCUMENTAZIONE FOTOGRAFICA



ANALISI DI PROGETTO

| | | | |
|--|-------------------------|-------------|----|
| | CATEGORIA D'INTERVENTO | RISANAMENTO | R2 |
| | VINCOLI PARTICOLARI | | |
| | INDICAZIONI PROGETTUALI | | |

ANALISI DI RILIEVO**UNITA EDILIZIA N° 47-48**

| | | | | | | | | |
|-----------|--|--|------------------------------|----|--------|--|---------|-----------|
| 1 | TIPOLOGIA FUNZIONALE | edificio prevalentemente residenziale | | X | | | | |
| | | edificio prevalentemente produttivo (negozio, bar, albergo, ufficio, laboratorio, deposito, legnaia...) | | | | | | |
| | | edificio speciale | | | | | | |
| | | stalle | | | | | | |
| | | baito | | | | | | |
| | | malghe | | | | | | |
| | | altro..... | | | | | | |
| 2 | EPOCA DI COSTRUZIONE | anteriore al 1860 | | | | | | |
| | | tra il 1860 e il 1939 | | X | | | | |
| | | post 1939 | | | | | | |
| | | post 1960/70 | | | | | | |
| 3 | PERMANENZA DEI CARATTERI FORMALI TRADIZIONALI | volumetrici originali | da 1 a 4 | 4 | | | | |
| | | Costruttivo | da 1 a 4 | 3 | | | | |
| | | Complementari | da 1 a 4 | 3 | | | | |
| | | Decorativi | da 1 a 4 | 2 | | | | |
| | | TOTALE | | 12 | | | | |
| 4 | PARAMETRI EDILIZI | numero piani | | 3 | | | | |
| | | interrato/seminterrato | | | | | | |
| | | sottotetto | | 1 | | | | |
| 5 | DESTINAZIONE/USO PREVALENTE | ABITATIVO | | | | | | |
| 6 | VINCOLI DI FACCIATA | Affreschi murali, bifore, colonne, altro.... | | | | | | |
| | | fronti generali di pregio | | | | | | |
| | | contorni in pietra muratura o in legno da valorizzare | | X | | | | |
| | | Inferriate, poggiosi..... | | X | | | | |
| | | Portoni tradizionali da valorizzare | | | | | | |
| 7 | COPERTURA: padiglione | Manto di copertura | coppo tipo cotto marsigliese | X | | | | |
| | | | tegole in cemento | | | | | |
| | | | scandole o pietra | | | | | |
| | | | lamiera | | | | | |
| | | | | | | | | |
| 8 | STRUTTURA PORTANTE | Tipo di struttura portante | muratura | X | | | | |
| | | | legno | | | | | |
| | | | cemento armato | | | | | |
| | | | ferro | | | | | |
| | | | | | | | | |
| 9 | DEGRADO | X | nullo | | medio | | elevato | |
| | | PARZIALE | | | TOTALE | | | X |
| 10 | GRADO DI UTILIZZO | utilizzato | | | | | | X |
| | | sottoutilizzato | | | | | | |
| | | in stato di abbandono | | | | | | |
| 11 | SPAZI DI PERTINENZA Muretti a secco, acciottolati, piastre in granito, fontane, ecc... | alta qualità | | | | | | |
| | | media qualità | | | | | | X |
| | | bassa qualità | | | | | | |
| 12 | VINCOLI LEGISLATIVI | | | | | | | |
| 13 | INTERVENTO PIANO PRECEDENTE | RISANAMENTO | | | | | | R2 |
| 14 | NOTE: facciate già risanate tinteggiate in rosa antico. Nella rientranza storico porticato terrazzato su colonne. All'interno del cortile cintato, accessorio in legno. | | | | | | | |

ABITATO DI: CAMPO

LOCALITA':

P.ED. 73 C.C. CAMPO

UNITA' EDILIZIA **n. 49**

IMMAGINI CARTOGRAFICHE A VISTA



DOCUMENTAZIONE FOTOGRAFICA



ANALISI DI PROGETTO

| | | | |
|--|-------------------------|------------------|----|
| | CATEGORIA D'INTERVENTO | RISTRUTTURAZIONE | R3 |
| | VINCOLI PARTICOLARI | | |
| | INDICAZIONI PROGETTUALI | | |

ANALISI DI RILIEVO**UNITA EDILIZIA N° 49**

| | | | | | | | | |
|-----------|--|--|------------------------------|----------|-------|--------|---------|-----------|
| 1 | TIPOLOGIA FUNZIONALE | edificio prevalentemente residenziale | | X | | | | |
| | | edificio prevalentemente produttivo (negozio, bar, albergo, ufficio, laboratorio, deposito, legnaia...) | | | | | | |
| | | edificio speciale | | | | | | |
| | | stalle | | | | | | |
| | | baito | | | | | | |
| | | malghe | | | | | | |
| | | altro..... | | | | | | |
| 2 | EPOCA DI COSTRUZIONE | anteriore al 1860 | | X | | | | |
| | | tra il 1860 e il 1939 | | | | | | |
| | | post 1939 | | | | | | |
| | | post 1960/70 | | | | | | |
| 3 | PERMANENZA DEI CARATTERI FORMALI TRADIZIONALI | volumetrici originali | da 1 a 4 | 3 | | | | |
| | | Costruttivo | da 1 a 4 | 2 | | | | |
| | | Complementari | da 1 a 4 | 2 | | | | |
| | | Decorativi | da 1 a 4 | 1 | | | | |
| | | TOTALE | | 8 | | | | |
| 4 | PARAMETRI EDILIZI | numero piani | | 1 | | | | |
| | | interrato/seminterrato | | | | | | |
| | | sottotetto | | | | | | |
| 5 | DESTINAZIONE/USO PREVALENTE | TETTOIA | | | | | | |
| 6 | VINCOLI DI FACCIATA | Affreschi murali, bifore, colonne, altro.... | | | | | | |
| | | fronti generali di pregio | | | | | | |
| | | contorni in pietra muratura o in legno da valorizzare | | | | | | |
| | | Inferriate, poggiori.... | | | | | | |
| | | Portoni tradizionali da valorizzare | | | | | | |
| 7 | COPERTURA: falda unica | Manto di copertura | coppo tipo cotto marsigliese | X | | | | |
| | | | tegole in cemento | | | | | |
| | | | scandole o pietra | | | | | |
| | | | lamiera | | | | | |
| | | | | | | | | |
| 8 | STRUTTURA PORTANTE | Tipo di struttura portante | muratura | X | | | | |
| | | | legno | X | | | | |
| | | | cemento armato | | | | | |
| | | | ferro | | | | | |
| | | | | | | | | |
| 9 | DEGRADO | X | nullo | | medio | | elevato | |
| | | PARZIALE | | | | TOTALE | | X |
| 10 | GRADO DI UTILIZZO | utilizzato | | | | | | X |
| | | sottoutilizzato | | | | | | |
| | | in stato di abbandono | | | | | | |
| 11 | SPAZI DI PERTINENZA Muretti a secco, acciottolati, piastre in granito, fontane, ecc... | alta qualità | | | | | | X |
| | | media qualità | | | | | | |
| | | bassa qualità | | | | | | |
| 12 | VINCOLI LEGISLATIVI | | | | | | | |
| 13 | INTERVENTO PIANO PRECEDENTE | RISTRUTTURAZIONE | | | | | | R3 |
| 14 | NOTE: tettoia parzialmente aperta. | | | | | | | |

ABITATO DI: CAMPO

LOCALITA':

P.ED. 25-26-27/1-27/2 C.C. CAMPO

UNITA' EDILIZIA n. 50

IMMAGINI CARTOGRAFICHE A VISTA



DOCUMENTAZIONE FOTOGRAFICA



ANALISI DI PROGETTO

| | | | |
|--|-------------------------|-------------|----|
| | CATEGORIA D'INTERVENTO | RISANAMENTO | R2 |
| | VINCOLI PARTICOLARI | | |
| | INDICAZIONI PROGETTUALI | | |

ANALISI DI RILIEVO**UNITA EDILIZIA N° 50**

| | | | | |
|-----------|--|---|------------------------------|----|
| 1 | TIPOLOGIA FUNZIONALE | edificio prevalentemente residenziale | | X |
| | | edificio prevalentemente produttivo (negozio, bar, albergo, ufficio, laboratorio, deposito, legnaia...) | | |
| | | edificio speciale | | |
| | | stalle | | |
| | | baito | | |
| | | malghe | | |
| | | altro..... | | |
| 2 | EPOCA DI COSTRUZIONE | anteriore al 1860 | | |
| | | tra il 1860 e il 1939 | | X |
| | | post 1939 | | |
| | | post 1960/70 | | |
| 3 | PERMANENZA DEI CARATTERI FORMALI TRADIZIONALI | volumetrici originali | da 1 a 4 | 4 |
| | | Costruttivo | da 1 a 4 | 3 |
| | | Complementari | da 1 a 4 | 3 |
| | | Decorativi | da 1 a 4 | 1 |
| | | TOTALE | | 11 |
| 4 | PARAMETRI EDILIZI | numero piani | | 3 |
| | | interrato/seminterrato | | |
| | | sottotetto | | 1 |
| 5 | DESTINAZIONE/USO PREVALENTE | ABITATIVO | | |
| 6 | VINCOLI DI FACCIATA | Affreschi murali, bifore, colonne, altro.... | | |
| | | fronti generali di pregio | | |
| | | contorni in pietra muratura o in legno da valorizzare | | X |
| | | Inferriate, poggiori.... | | X |
| | | Portoni tradizionali da valorizzare | | X |
| 7 | COPERTURA: padiglione | Manto di copertura | coppo tipo cotto marsigliese | X |
| | | | tegole in cemento | |
| | | | scandole o pietra | |
| | | | lamiera | |
| | | | | |
| 8 | STRUTTURA PORTANTE | Tipo di struttura portante | muratura | X |
| | | | legno | |
| | | | cemento armato | |
| | | | ferro | |
| | | | | |
| 9 | DEGRADO | <input type="checkbox"/> nullo <input checked="" type="checkbox"/> medio <input type="checkbox"/> elevato | | |
| | | PARZIALE <input checked="" type="checkbox"/> TOTALE <input type="checkbox"/> | | |
| 10 | GRADO DI UTILIZZO | utilizzato | | |
| | | sottoutilizzato | | X |
| | | in stato di abbandono | | |
| 11 | SPAZI DI PERTINENZA Muretti a secco, acciottolati, piastre in granito, fontane, ecc... | alta qualità | | |
| | | media qualità | | X |
| | | bassa qualità | | |
| 12 | VINCOLI LEGISLATIVI | | | |
| 13 | INTERVENTO PIANO PRECEDENTE | RISANAMENTO | | R2 |
| 14 | NOTE: tre fronti liberi, oltre pontile ad arco e consortela. | | | |

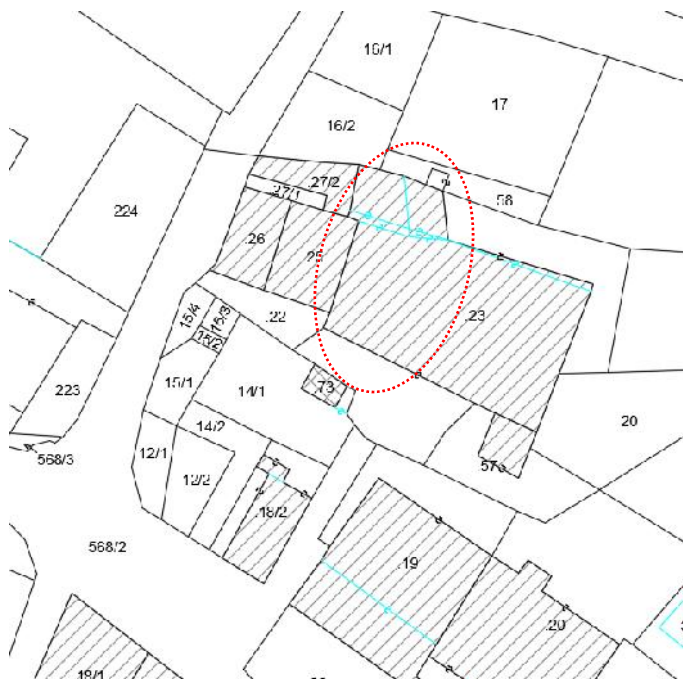
ABITATO DI: CAMPO

LOCALITA':

P.ED. 23 C.C. CAMPO

UNITA' EDILIZIA **n. 51**

IMMAGINI CARTOGRAFICHE A VISTA



DOCUMENTAZIONE FOTOGRAFICA



ANALISI DI PROGETTO

| | | | |
|--|-------------------------|-------------|----|
| | CATEGORIA D'INTERVENTO | RISANAMENTO | R2 |
| | VINCOLI PARTICOLARI | | |
| | INDICAZIONI PROGETTUALI | | |

ANALISI DI RILIEVO**UNITA EDILIZIA N° 51**

| | | | | |
|-----------|---|---|------------------------------|----|
| 1 | TIPOLOGIA FUNZIONALE | edificio prevalentemente residenziale | | X |
| | | edificio prevalentemente produttivo (negozio, bar, albergo, ufficio, laboratorio, deposito, legnaia...) | | |
| | | edificio speciale | | |
| | | stalle | | |
| | | baito | | |
| | | malghe | | |
| | | altro..... | | |
| 2 | EPOCA DI COSTRUZIONE | anteriore al 1860 | | |
| | | tra il 1860 e il 1939 | | X |
| | | post 1939 | | |
| | | post 1960/70 | | |
| 3 | PERMANENZA DEI CARATTERI FORMALI TRADIZIONALI | volumetrici originali | da 1 a 4 | 4 |
| | | Costruttivo | da 1 a 4 | 3 |
| | | Complementari | da 1 a 4 | 3 |
| | | Decorativi | da 1 a 4 | 1 |
| | | TOTALE | | 11 |
| 4 | PARAMETRI EDILIZI | numero piani | | 3 |
| | | interrato/seminterrato | | |
| | | sottotetto | | 1 |
| 5 | DESTINAZIONE/USO PREVALENTE | ABITATIVO | | |
| 6 | VINCOLI DI FACCIATA | Affreschi murali, bifore, colonne, altro.... | | |
| | | fronti generali di pregio | | |
| | | contorni in pietra muratura o in legno da valorizzare | | X |
| | | Inferriate, poggiori.... | | X |
| | | Portoni tradizionali da valorizzare | | X |
| 7 | COPERTURA: due falde | Manto di copertura | coppo tipo cotto marsigliese | X |
| | | | tegole in cemento | X |
| | | | scandole o pietra | |
| | | | lamiera | |
| | | | | |
| 8 | STRUTTURA PORTANTE | Tipo di struttura portante | muratura | X |
| | | | legno | |
| | | | cemento armato | |
| | | | ferro | |
| 9 | DEGRADO | <input type="checkbox"/> nullo <input checked="" type="checkbox"/> medio <input type="checkbox"/> elevato | | |
| | | PARZIALE <input checked="" type="checkbox"/> TOTALE <input type="checkbox"/> | | |
| 10 | GRADO DI UTILIZZO | utilizzato | | |
| | | sottoutilizzato | | X |
| | | in stato di abbandono | | |
| 11 | SPAZI DI PERTINENZA Muretti a secco, acciottolati, piastre in granito, fontane, ecc... | alta qualità | | |
| | | media qualità | | X |
| | | bassa qualità | | |
| 12 | VINCOLI LEGISLATIVI | | | |
| 13 | INTERVENTO PIANO PRECEDENTE | RISANAMENTO | | R2 |
| 14 | NOTE: Due fronti liberi, oltre pontile. Ballatoio nel sottotetto e ampio portale ad arco con contorni in pietra. | | | |

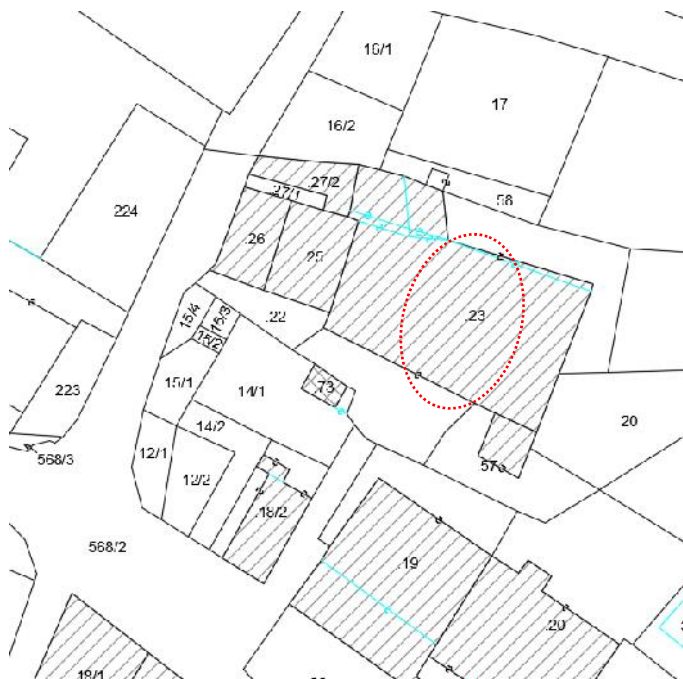
ABITATO DI: CAMPO

LOCALITA':

P.ED. 23 C.C. CAMPO

UNITA' EDILIZIA n. 52/A

IMMAGINI CARTOGRAFICHE A VISTA



DOCUMENTAZIONE FOTOGRAFICA



ANALISI DI PROGETTO

| | | | |
|--|-------------------------|-------------|----|
| | CATEGORIA D'INTERVENTO | RISANAMENTO | R2 |
| | VINCOLI PARTICOLARI | | |
| | INDICAZIONI PROGETTUALI | | |

ANALISI DI RILIEVO**UNITA EDILIZIA N° 52/A**

| | | | | | | | | |
|-----------|--|--|-------------------------------------|----|--------|--|---------|-----------|
| 1 | TIPOLOGIA FUNZIONALE | edificio prevalentemente residenziale | | X | | | | |
| | | edificio prevalentemente produttivo (negozio, bar, albergo, ufficio, laboratorio, deposito, legnaia...) | | | | | | |
| | | edificio speciale | | | | | | |
| | | stalle | | | | | | |
| | | baito | | | | | | |
| | | malghe | | | | | | |
| | | altro..... | | | | | | |
| 2 | EPOCA DI COSTRUZIONE | anteriore al 1860 | | | | | | |
| | | tra il 1860 e il 1939 | | X | | | | |
| | | post 1939 | | | | | | |
| | | post 1960/70 | | | | | | |
| 3 | PERMANENZA DEI CARATTERI FORMALI TRADIZIONALI | volumetrici originali | da 1 a 4 | 4 | | | | |
| | | Costruttivo | da 1 a 4 | 3 | | | | |
| | | Complementari | da 1 a 4 | 3 | | | | |
| | | Decorativi | da 1 a 4 | 2 | | | | |
| | | TOTALE | | 12 | | | | |
| 4 | PARAMETRI EDILIZI | numero piani | | 3 | | | | |
| | | interrato/seminterrato | | | | | | |
| | | sottotetto | | 1 | | | | |
| 5 | DESTINAZIONE/USO PREVALENTE | ABITATIVO | | | | | | |
| 6 | VINCOLI DI FACCIATA | Affreschi murali, bifore, colonne, altro.... | | X | | | | |
| | | fronti generali di pregio | | | | | | |
| | | contorni in pietra muratura o in legno da valorizzare | | X | | | | |
| | | Inferriate, poggiori.... | | X | | | | |
| | | Portoni tradizionali da valorizzare | | X | | | | |
| 7 | COPERTURA: due falde | Manto di copertura | coppo tipo cotto marsigliese | | | | | |
| | | | tegole in cemento scandole o pietra | X | | | | |
| | | | lamiera | | | | | |
| | | | | | | | | |
| | | | | | | | | |
| 8 | STRUTTURA PORTANTE | Tipo di struttura portante | muratura | X | | | | |
| | | | legno | | | | | |
| | | | cemento armato | | | | | |
| | | | ferro | | | | | |
| | | | | | | | | |
| 9 | DEGRADO | X | nullo | | medio | | elevato | |
| | | PARZIALE | | | TOTALE | | | X |
| 10 | GRADO DI UTILIZZO | utilizzato | | | | | | X |
| | | sottoutilizzato | | | | | | |
| | | in stato di abbandono | | | | | | |
| 11 | SPAZI DI PERTINENZA Muretti a secco, acciottolati, piastre in granito, fontane, ecc... | alta qualità | | | | | | |
| | | media qualità | | | | | | X |
| | | bassa qualità | | | | | | |
| 12 | VINCOLI LEGISLATIVI | | | | | | | |
| 13 | INTERVENTO PIANO PRECEDENTE | RISANAMENTO | | | | | | R2 |
| 14 | NOTE: Porzioni di casa già risanate. Sul fronte principale si distingue la trifora di piano primo, il sovrastante balcone ad incasso e la struttura lignea di sottotetto graticciata e capriata; portale arcuato di piano terra. Risanato anche il prospetto secondario. | | | | | | | |

ABITATO DI: CAMPO

LOCALITA':

P.ED. 23-57 C.C. CAMPO

UNITA' EDILIZIA n. 52/A

IMMAGINI CARTOGRAFICHE A VISTA



DOCUMENTAZIONE FOTOGRAFICA



ANALISI DI PROGETTO

| | | | |
|--|-------------------------|-------------|----|
| | CATEGORIA D'INTERVENTO | RISANAMENTO | R2 |
| | VINCOLI PARTICOLARI | | |
| | INDICAZIONI PROGETTUALI | | |

ANALISI DI RILIEVO**UNITA EDILIZIA N° 52/A**

| | | | | | | |
|-----------|---|--|-------------------|----------|---------|---|
| 1 | TIPOLOGIA FUNZIONALE | edificio prevalentemente residenziale | | | X | |
| | | edificio prevalentemente produttivo (negozio, bar, albergo, ufficio, laboratorio, deposito, legnaia...) | | | | |
| | | edificio speciale | | | | |
| | | stalle | | | | |
| | | baito | | | | |
| | | malghe | | | | |
| | | altro..... | | | | |
| 2 | EPOCA DI COSTRUZIONE | anteriore al 1860 | | | | |
| | | tra il 1860 e il 1939 | | | X | |
| | | post 1939 | | | | |
| | | post 1960/70 | | | | |
| 3 | PERMANENZA DEI CARATTERI FORMALI TRADIZIONALI | volumetrici originali | | da 1 a 4 | 4 | |
| | | Costruttivo | | da 1 a 4 | 3 | |
| | | Complementari | | da 1 a 4 | 3 | |
| | | Decorativi | | da 1 a 4 | 2 | |
| | | TOTALE | | | 12 | |
| 4 | PARAMETRI EDILIZI | numero piani | | | 3 | |
| | | interrato/seminterrato | | | | |
| | | sottotetto | | | 1 | |
| 5 | DESTINAZIONE/USO PREVALENTE | ABITATIVO | | | | |
| 6 | VINCOLI DI FACCIATA | Affreschi murali, bifore, colonne, altro.... | | | | |
| | | fronti generali di pregio | | | | |
| | | contorni in pietra muratura o in legno da valorizzare | | | X | |
| | | Inferriate, poggiori.... | | | X | |
| | | Portoni tradizionali da valorizzare | | | X | |
| 7 | COPERTURA: padiglione | Manto di copertura | coppo tipo cotto | | | |
| | | | marsigliese | X | | |
| | | | tegole in cemento | X | | |
| | | | scandole o pietra | | | |
| | | | lamiera | | | |
| 8 | STRUTTURA PORTANTE | Tipo di struttura portante | muratura | X | | |
| | | | legno | | | |
| | | | cemento armato | | | |
| | | | ferro | | | |
| | | | | | | |
| 9 | DEGRADO | X | nessuno | medio | elevato | |
| | | PARZIALE | | | TOTALE | X |
| 10 | GRADO DI UTILIZZO | utilizzato | | | X | |
| | | sottoutilizzato | | | | |
| | | in stato di abbandono | | | | |
| 11 | SPAZI DI PERTINENZA Muretti a secco, acciottolati, piastre in granito, fontane, ecc... | alta qualità | | | | |
| | | media qualità | | | X | |
| | | bassa qualità | | | | |
| 12 | VINCOLI LEGISLATIVI | | | | | |
| 13 | INTERVENTO PIANO PRECEDENTE | RISANAMENTO | | | R2 | |
| 14 | NOTE: il portale in pietra posto al centro dell'ampio fronte est riporta la data 1760; l'edificio risulta sostanzialmente già risanato nel passato. Gli ampi ritagli sui fronti est e nord sono tamponati con tavole verticali o con struttura a graticcio e risultano privi di poggiori. Alcuni contorni dei fori sono in pietra lavorata. | | | | | |

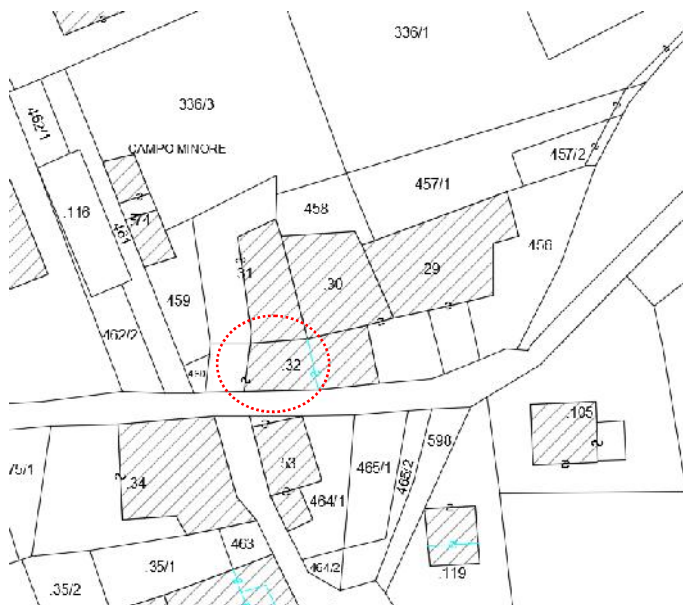
ABITATO DI: CAMPO

LOCALITA': CAMPO MINORE

P.ED. 32 C.C. CAMPO

UNITA' EDILIZIA n. 54

IMMAGINI CARTOGRAFICHE A VISTA



DOCUMENTAZIONE FOTOGRAFICA



ANALISI DI PROGETTO

| | | | |
|--|--|-------------|----|
| | CATEGORIA D'INTERVENTO | RISANAMENTO | R2 |
| | VINCOLI PARTICOLARI | | |
| | INDICAZIONI PROGETTUALI | | |
| | Valorizzare i ballatoi con struttura a graticcio, il portale ampio ad arco dotato di contorni in pietra a conci lavorati e il balconcino in pietra con caratteristico parapetto in ferro battuto | | |

ANALISI DI RILIEVO**UNITA EDILIZIA N° 54**

| | | | | | | | | |
|-----------|---|--|------------------------------|----|-------|--------|---------|----|
| 1 | TIPOLOGIA FUNZIONALE | edificio prevalentemente residenziale | | X | | | | |
| | | edificio prevalentemente produttivo (negozio, bar, albergo, ufficio, laboratorio, deposito, legnaia...) | | | | | | |
| | | edificio speciale | | | | | | |
| | | stalle | | | | | | |
| | | baito | | | | | | |
| | | malghe | | | | | | |
| | | altro..... | | | | | | |
| 2 | EPOCA DI COSTRUZIONE | anteriore al 1860 | | | | | | |
| | | tra il 1860 e il 1939 | | X | | | | |
| | | post 1939 | | | | | | |
| | | post 1960/70 | | | | | | |
| 3 | PERMANENZA DEI CARATTERI FORMALI TRADIZIONALI | volumetrici originali | da 1 a 4 | 4 | | | | |
| | | Costruttivo | da 1 a 4 | 3 | | | | |
| | | Complementari | da 1 a 4 | 3 | | | | |
| | | Decorativi | da 1 a 4 | 2 | | | | |
| | | TOTALE | | 12 | | | | |
| 4 | PARAMETRI EDILIZI | numero piani | | 3 | | | | |
| | | interrato/seminterrato | | | | | | |
| | | sottotetto | | 1 | | | | |
| 5 | DESTINAZIONE/USO PREVALENTE | ABITATIVO | | | | | | |
| 6 | VINCOLI DI FACCIATA | Affreschi murali, bifore, colonne, altro.... | | X | | | | |
| | | fronti generali di pregio | | | | | | |
| | | contorni in pietra muratura o in legno da valorizzare | | | | | | |
| | | Inferriate, poggiori.... | | X | | | | |
| | | Portoni tradizionali da valorizzare | | X | | | | |
| 7 | COPERTURA: tre falde | Manto di copertura | coppo tipo cotto marsigliese | X | | | | |
| | | | tegole in cemento | | | | | |
| | | | scandole o pietra | | | | | |
| | | | lamiera | | | | | |
| | | | | | | | | |
| 8 | STRUTTURA PORTANTE | Tipo di struttura portante | muratura | X | | | | |
| | | | legno | | | | | |
| | | | cemento armato | | | | | |
| | | | ferro | | | | | |
| | | | | | | | | |
| 9 | DEGRADO | X | nullo | | medio | | elevato | |
| | | PARZIALE | | | | TOTALE | | X |
| 10 | GRADO DI UTILIZZO | utilizzato | | | | | | X |
| | | sottoutilizzato | | | | | | |
| | | in stato di abbandono | | | | | | |
| 11 | SPAZI DI PERTINENZA Muretti a secco, acciottolati, piastre in granito, fontane, ecc... | alta qualità | | | | | | |
| | | media qualità | | | | | | X |
| | | bassa qualità | | | | | | |
| 12 | VINCOLI LEGISLATIVI | | | | | | | |
| 13 | INTERVENTO PIANO PRECEDENTE | RISANAMENTO | | | | | | R2 |
| 14 | NOTE: porzione d'angolo di più ampio fabbricato, già risanata: ballatoi con struttura a graticcio che corrono lungo tutte le tre facciate ai piani alti, portale ampio ad arco dotato di contorni in pietra a conci lavorati (incisione <i>1708 A D</i> sulla chiave) e balconcino in pietra con caratteristico parapetto in ferro battuto a forma ovale. Scala muraria con arco. Intonaco al grezzo rustico. | | | | | | | |


ABITATO DI: CAMPO

LOCALITA': CAMPO MINORE

P.ED. 31 C.C. CAMPO

UNITA' EDILIZIA n. 55

IMMAGINI CARTOGRAFICHE A VISTA



DOCUMENTAZIONE FOTOGRAFICA



ANALISI DI PROGETTO

| | | | |
|--|-------------------------|-------------|----|
| | CATEGORIA D'INTERVENTO | RISANAMENTO | R2 |
| | VINCOLI PARTICOLARI | | |
| | INDICAZIONI PROGETTUALI | | |

ANALISI DI RILIEVO**UNITA EDILIZIA N° 55**

| | | | | | | |
|-----------|--|--|------------------------------|-------------------------------------|---------|---|
| 1 | TIPOLOGIA FUNZIONALE | edificio prevalentemente residenziale | | <input checked="" type="checkbox"/> | | |
| | | edificio prevalentemente produttivo (negozio, bar, albergo, ufficio, laboratorio, deposito, legnaia...) | | | | |
| | | edificio speciale | | | | |
| | | stalle | | | | |
| | | baito | | | | |
| | | malghe | | | | |
| | | altro..... | | | | |
| 2 | EPOCA DI COSTRUZIONE | anteriore al 1860 | | <input checked="" type="checkbox"/> | | |
| | | tra il 1860 e il 1939 | | | | |
| | | post 1939 | | | | |
| | | post 1960/70 | | | | |
| 3 | PERMANENZA DEI CARATTERI FORMALI TRADIZIONALI | volumetrici originali | da 1 a 4 | 4 | | |
| | | Costruttivo | da 1 a 4 | 3 | | |
| | | Complementari | da 1 a 4 | 3 | | |
| | | Decorativi | da 1 a 4 | 1 | | |
| | | TOTALE | | 11 | | |
| 4 | PARAMETRI EDILIZI | numero piani | | 3 | | |
| | | interrato/seminterrato | | | | |
| | | sottotetto | | 1 | | |
| 5 | DESTINAZIONE/USO PREVALENTE | ABITATIVO | | | | |
| 6 | VINCOLI DI FACCIATA | Affreschi murali, bifore, colonne, altro.... | | | | |
| | | fronti generali di pregio | | | | |
| | | contorni in pietra muratura o in legno da valorizzare | | | | |
| | | Inferriate, poggiole.... | | | | |
| | | Portoni tradizionali da valorizzare | | | | |
| 7 | COPERTURA: tre falde | Manto di copertura | coppo tipo cotto marsigliese | <input checked="" type="checkbox"/> | | |
| | | | tegole in cemento | | | |
| | | | scandole o pietra | | | |
| | | | lamiera | | | |
| | | | | | | |
| 8 | STRUTTURA PORTANTE | Tipo di struttura portante | muratura | <input checked="" type="checkbox"/> | | |
| | | | legno | | | |
| | | | cemento armato | | | |
| | | | ferro | | | |
| 9 | DEGRADO | X | nessuno | medio | elevato | |
| | | PARZIALE | | TOTALE | | X |
| 10 | GRADO DI UTILIZZO | utilizzato | | <input checked="" type="checkbox"/> | | |
| | | sottoutilizzato | | | | |
| | | in stato di abbandono | | | | |
| 11 | SPAZI DI PERTINENZA Muretti a secco, acciottolati, piastre in granito, fontane, ecc... | alta qualità | | <input checked="" type="checkbox"/> | | |
| | | media qualità | | | | |
| | | bassa qualità | | | | |
| 12 | VINCOLI LEGISLATIVI | | | | | |
| 13 | INTERVENTO PIANO PRECEDENTE | RISANAMENTO | | R2 | | |
| 14 | NOTE: porzione di forma allungata, già risanata, con pontile a nord il cui muro in sassi disegna un ampio arco a volta presumibilmente nell'epoca passata porticato. Poggiolo alla trentina. Intonaco al grezzo rustico. | | | | | |

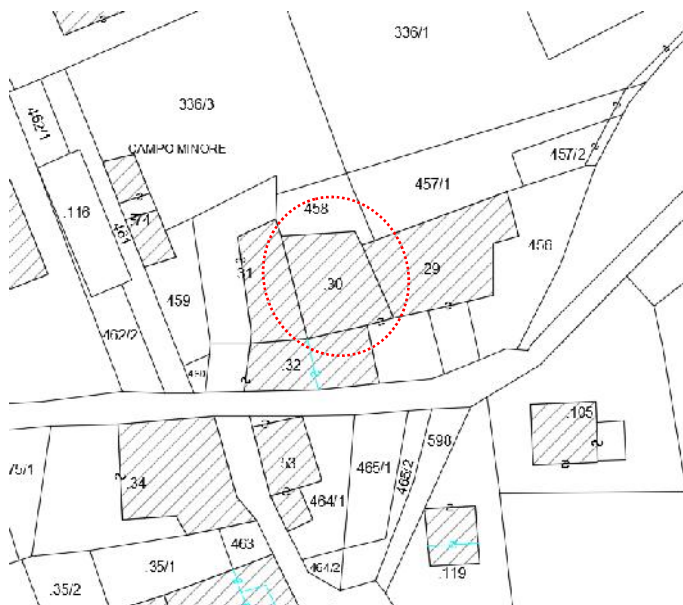
ABITATO DI: CAMPO

LOCALITA': CAMPO MINORE

P.ED. 30 C.C. CAMPO

UNITA' EDILIZIA n. 56

IMMAGINI CARTOGRAFICHE A VISTA



DOCUMENTAZIONE FOTOGRAFICA



ANALISI DI PROGETTO

| | | | |
|--|-------------------------|-------------|----|
| | CATEGORIA D'INTERVENTO | RISANAMENTO | R2 |
| | VINCOLI PARTICOLARI | | |
| | INDICAZIONI PROGETTUALI | | |

ANALISI DI RILIEVO**UNITA EDILIZIA N° 56**

| | | | | | | | | |
|-----------|---|--|------------------------------|----|-------|--------|---------|-----------|
| 1 | TIPOLOGIA FUNZIONALE | edificio prevalentemente residenziale | | X | | | | |
| | | edificio prevalentemente produttivo (negozio, bar, albergo, ufficio, laboratorio, deposito, legnaia...) | | | | | | |
| | | edificio speciale | | | | | | |
| | | stalle | | | | | | |
| | | baito | | | | | | |
| | | malghe | | | | | | |
| | | altro..... | | | | | | |
| 2 | EPOCA DI COSTRUZIONE | anteriore al 1860 | | | | | | |
| | | tra il 1860 e il 1939 | | X | | | | |
| | | post 1939 | | | | | | |
| | | post 1960/70 | | | | | | |
| 3 | PERMANENZA DEI CARATTERI FORMALI TRADIZIONALI | volumetrici originali | da 1 a 4 | 4 | | | | |
| | | Costruttivo | da 1 a 4 | 3 | | | | |
| | | Complementari | da 1 a 4 | 3 | | | | |
| | | Decorativi | da 1 a 4 | 2 | | | | |
| | | TOTALE | | 12 | | | | |
| 4 | PARAMETRI EDILIZI | numero piani | | 3 | | | | |
| | | interrato/seminterrato | | | | | | |
| | | sottotetto | | 1 | | | | |
| 5 | DESTINAZIONE/USO PREVALENTE | ABITATIVO | | | | | | |
| 6 | VINCOLI DI FACCIATA | Affreschi murali, bifore, colonne, altro.... | | | | | | |
| | | fronti generali di pregio | | | | | | |
| | | contorni in pietra muratura o in legno da valorizzare | | X | | | | |
| | | Inferriate, poggiori.... | | X | | | | |
| | | Portoni tradizionali da valorizzare | | | | | | |
| 7 | COPERTURA: due falde | Manto di copertura | coppo tipo cotto marsigliese | X | | | | |
| | | | tegole in cemento | | | | | |
| | | | scandole o pietra | | | | | |
| | | | lamiera | | | | | |
| | | | | | | | | |
| 8 | STRUTTURA PORTANTE | Tipo di struttura portante | muratura | X | | | | |
| | | | legno | | | | | |
| | | | cemento armato | | | | | |
| | | | ferro | | | | | |
| 9 | DEGRADO | X | nullo | | medio | | elevato | |
| | | PARZIALE | | | | TOTALE | | X |
| 10 | GRADO DI UTILIZZO | utilizzato | | | | | | X |
| | | sottoutilizzato | | | | | | |
| | | in stato di abbandono | | | | | | |
| 11 | SPAZI DI PERTINENZA Muretti a secco, acciottolati, piastre in granito, fontane, ecc... | alta qualità | | | | | | |
| | | media qualità | | | | | | X |
| | | bassa qualità | | | | | | |
| 12 | VINCOLI LEGISLATIVI | | | | | | | |
| 13 | INTERVENTO PIANO PRECEDENTE | RISANAMENTO | | | | | | R2 |
| 14 | NOTE: fronte principale particolarmente movimentato, dalle archette di piano terra, al loggiato di piano primo con scaletta per il terrazzo coperto di piano secondo. Il fronte opposto è privo di poggiori ed intonacato raso sasso. | | | | | | | |

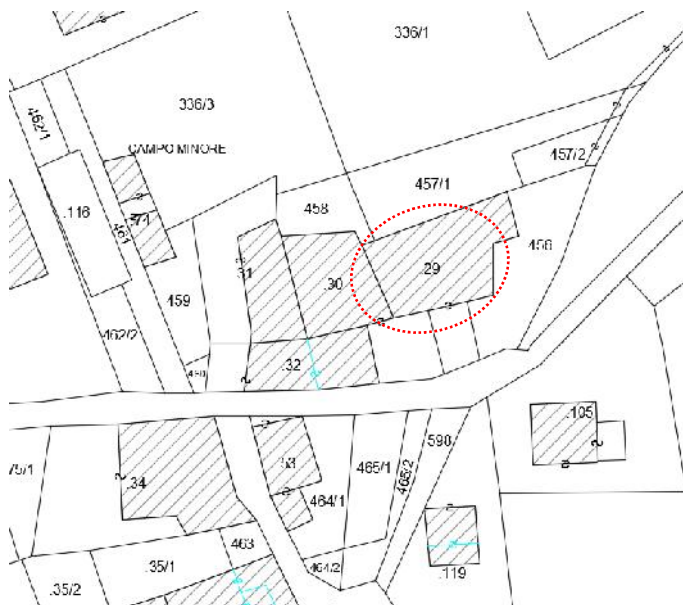
ABITATO DI: CAMPO

LOCALITA': CAMPO MINORE

P.ED. 29 C.C. CAMPO

UNITA' EDILIZIA n. 57

IMMAGINI CARTOGRAFICHE A VISTA



DOCUMENTAZIONE FOTOGRAFICA



ANALISI DI PROGETTO

| CATEGORIA D'INTERVENTO | RISANAMENTO | R2 |
|-------------------------|--|----|
| VINCOLI PARTICOLARI | DICHARATO DI INTERESSE (D.Lgs. 42 /2004) NO SOPRAELEVAZIONE (ART.105 COMMA 2 L.P.15/15) | |
| INDICAZIONI PROGETTUALI | | |

ANALISI DI RILIEVO**UNITA EDILIZIA N° 57**

| | | | | | | | | |
|-----------|--|--|------------------------------|----|-------|--------|---------|-----------|
| 1 | TIPOLOGIA FUNZIONALE | edificio prevalentemente residenziale | | X | | | | |
| | | edificio prevalentemente produttivo (negozio, bar, albergo, ufficio, laboratorio, deposito, legnaia...) | | | | | | |
| | | edificio speciale | | | | | | |
| | | stalle | | | | | | |
| | | baito | | | | | | |
| | | malghe | | | | | | |
| | | altro..... | | | | | | |
| 2 | EPOCA DI COSTRUZIONE | anteriore al 1860 | | | | | | |
| | | tra il 1860 e il 1939 | | X | | | | |
| | | post 1939 | | | | | | |
| | | post 1960/70 | | | | | | |
| 3 | PERMANENZA DEI CARATTERI FORMALI TRADIZIONALI | volumetrici originali | da 1 a 4 | 4 | | | | |
| | | Costruttivo | da 1 a 4 | 3 | | | | |
| | | Complementari | da 1 a 4 | 3 | | | | |
| | | Decorativi | da 1 a 4 | 2 | | | | |
| | | TOTALE | | 12 | | | | |
| 4 | PARAMETRI EDILIZI | numero piani | | 3 | | | | |
| | | interrato/seminterrato | | | | | | |
| | | sottotetto | | 1 | | | | |
| 5 | DESTINAZIONE/USO PREVALENTE | ABITATIVO | | | | | | |
| 6 | VINCOLI DI FACCIATA | Affreschi murali, bifore, colonne, altro.... | | x | | | | |
| | | fronti generali di pregio | | x | | | | |
| | | contorni in pietra muratura o in legno da valorizzare | | | | | | |
| | | Inferriate, poggiori.... | | | | | | |
| | | Portoni tradizionali da valorizzare | | | | | | |
| 7 | COPERTURA: due falde | Manto di copertura | coppo tipo cotto marsigliese | X | | | | |
| | | | tegole in cemento | | | | | |
| | | | scandole o pietra | | | | | |
| | | | lamiera | | | | | |
| | | | | | | | | |
| 8 | STRUTTURA PORTANTE | Tipo di struttura portante | muratura | X | | | | |
| | | | legno | | | | | |
| | | | cemento armato | | | | | |
| | | | ferro | | | | | |
| | | | | | | | | |
| 9 | DEGRADO | X | nullo | | medio | | elevato | |
| | | PARZIALE | | | | TOTALE | | X |
| 10 | GRADO DI UTILIZZO | utilizzato | | | | | | X |
| | | sottoutilizzato | | | | | | |
| | | in stato di abbandono | | | | | | |
| 11 | SPAZI DI PERTINENZA Muretti a secco, acciottolati, piastre in granito, fontane, ecc... | alta qualità | | | | | | |
| | | media qualità | | | | | | X |
| | | bassa qualità | | | | | | |
| 12 | VINCOLI LEGISLATIVI | | | | | | | |
| 13 | INTERVENTO PIANO PRECEDENTE | RISANAMENTO | | | | | | R2 |
| 14 | NOTE: lascito della nobile famiglia del conte Formenti". Ex I.P.A.B ora Fondazione "Legato Formenti". Meridiana al centro del fronte principale, con vialetto di accesso del cortile cintato acciottolato e lastricato verso il portale d'ingresso. Il tutto risanato nel recente passato circa a metà degli anni '90 del secolo scorso. | | | | | | | |

ABITATO DI: CAMPO

LOCALITA': CAMPO MINORE

P.ED. 32 C.C. CAMPO

UNITA' EDILIZIA n. 58

IMMAGINI CARTOGRAFICHE A VISTA



DOCUMENTAZIONE FOTOGRAFICA



ANALISI DI PROGETTO

| | | | |
|--|-------------------------|-------------|----|
| | CATEGORIA D'INTERVENTO | RISANAMENTO | R2 |
| | VINCOLI PARTICOLARI | | |
| | INDICAZIONI PROGETTUALI | | |

ANALISI DI RILIEVO**UNITA EDILIZIA N° 58**

| | | | | | | | | |
|-----------|--|--|------------------------------|-------------------------------------|-------|--------|---------|-------------------------------------|
| 1 | TIPOLOGIA FUNZIONALE | edificio prevalentemente residenziale | | <input checked="" type="checkbox"/> | | | | |
| | | edificio prevalentemente produttivo (negozio, bar, albergo, ufficio, laboratorio, deposito, legnaia...) | | | | | | |
| | | edificio speciale | | | | | | |
| | | stalle | | | | | | |
| | | baito | | | | | | |
| | | malghe | | | | | | |
| | | altro..... | | | | | | |
| 2 | EPOCA DI COSTRUZIONE | anteriore al 1860 | | <input checked="" type="checkbox"/> | | | | |
| | | tra il 1860 e il 1939 | | | | | | |
| | | post 1939 | | | | | | |
| | | post 1960/70 | | | | | | |
| 3 | PERMANENZA DEI CARATTERI FORMALI TRADIZIONALI | volumetrici originali | da 1 a 4 | 4 | | | | |
| | | Costruttivo | da 1 a 4 | 3 | | | | |
| | | Complementari | da 1 a 4 | 3 | | | | |
| | | Decorativi | da 1 a 4 | 2 | | | | |
| | | TOTALE | | 12 | | | | |
| 4 | PARAMETRI EDILIZI | numero piani | | <input checked="" type="checkbox"/> | | | | |
| | | interrato/seminterrato | | | | | | |
| | | sottotetto | | | | | | |
| 5 | DESTINAZIONE/USO PREVALENTE | ABITATIVO | | | | | | |
| 6 | VINCOLI DI FACCIATA | Affreschi murali, bifore, colonne, altro.... | | <input checked="" type="checkbox"/> | | | | |
| | | fronti generali di pregio | | | | | | |
| | | contorni in pietra muratura o in legno da valorizzare | | | | | | |
| | | Inferriate, poggiori.... | | | | | | |
| | | Portoni tradizionali da valorizzare | | | | | | |
| 7 | COPERTURA: una falda | Manto di copertura | coppo tipo cotto marsigliese | <input checked="" type="checkbox"/> | | | | |
| | | | tegole in cemento | | | | | |
| | | | scandole o pietra | | | | | |
| | | | lamiera | | | | | |
| | | | | | | | | |
| 8 | STRUTTURA PORTANTE | Tipo di struttura portante | muratura | <input checked="" type="checkbox"/> | | | | |
| | | | legno | | | | | |
| | | | cemento armato | | | | | |
| | | | ferro | | | | | |
| | | | | | | | | |
| 9 | DEGRADO | X | nullo | | medio | | elevato | |
| | | PARZIALE | | | | TOTALE | | |
| 10 | GRADO DI UTILIZZO | utilizzato | | | | | | <input checked="" type="checkbox"/> |
| | | sottoutilizzato | | | | | | |
| | | in stato di abbandono | | | | | | |
| 11 | SPAZI DI PERTINENZA Muretti a secco, acciottolati, piastre in granito, fontane, ecc... | alta qualità | | | | | | <input checked="" type="checkbox"/> |
| | | media qualità | | | | | | |
| | | bassa qualità | | | | | | |
| 12 | VINCOLI LEGISLATIVI | | | | | | | |
| 13 | INTERVENTO PIANO PRECEDENTE | RISANAMENTO | | | | | | R2 |
| 14 | NOTE: questa scheda altro non censisce che l'ingresso loggiato e terrazzato sul fronte principale della casa abitativa di scheda 56, dotata fra l'altro di cortile con muro di cinta e due cancelli in ferro d'accesso. Il tutto già risanato nel recente passato. | | | | | | | |

ABITATO DI: CAMPO

LOCALITA': CAMPO MINORE

P.ED. 29 C.C. CAMPO

UNITA' EDILIZIA n. 59

IMMAGINI CARTOGRAFICHE A VISTA



DOCUMENTAZIONE FOTOGRAFICA



ANALISI DI PROGETTO

| | | | |
|--|-------------------------|-------------|----|
| | CATEGORIA D'INTERVENTO | RISANAMENTO | R2 |
| | VINCOLI PARTICOLARI | | |
| | INDICAZIONI PROGETTUALI | | |

ANALISI DI RILIEVO**UNITA EDILIZIA N° 59**

| | | | | | |
|-----------|---|--|--------------------------------|-------------------------------------|-------------------------------------|
| 1 | TIPOLOGIA FUNZIONALE | edificio prevalentemente residenziale | | <input checked="" type="checkbox"/> | |
| | | edificio prevalentemente produttivo (negozio, bar, albergo, ufficio, laboratorio, deposito, legnaia...) | | | |
| | | edificio speciale | | | |
| | | stalle | | | |
| | | baito | | | |
| | | malghe | | | |
| | | altro..... | | | |
| 2 | EPOCA DI COSTRUZIONE | anteriore al 1860 | | <input checked="" type="checkbox"/> | |
| | | tra il 1860 e il 1939 | | | |
| | | post 1939 | | | |
| | | post 1960/70 | | | |
| 3 | PERMANENZA DEI CARATTERI FORMALI TRADIZIONALI | volumetrici originali | da 1 a 4 | 3 | |
| | | Costruttivo | da 1 a 4 | 3 | |
| | | Complementari | da 1 a 4 | 3 | |
| | | Decorativi | da 1 a 4 | 1 | |
| | | TOTALE | | 10 | |
| 4 | PARAMETRI EDILIZI | numero piani | | 2 | |
| | | interrato/seminterrato | | | |
| | | sottotetto | | 1 | |
| 5 | DESTINAZIONE/USO PREVALENTE | ABITATIVO | | | |
| 6 | VINCOLI DI FACCIATA | Affreschi murali, bifore, colonne, altro.... | | | |
| | | fronti generali di pregio | | | |
| | | contorni in pietra muratura o in legno da valorizzare | | | |
| | | Inferriate, poggiori.... | | | |
| | | Portoni tradizionali da valorizzare | | | |
| 7 | COPERTURA: una falda | Manto di copertura | coppo tipo cotto | <input checked="" type="checkbox"/> | |
| | | | marsigliese | | |
| | | | tegole in cemento | | |
| | | | scandole o pietra | | |
| | | | lamiera | | |
| 8 | STRUTTURA PORTANTE | Tipo di struttura portante | muratura | <input checked="" type="checkbox"/> | |
| | | | legno | | |
| | | | cemento armato | | |
| | | | ferro | | |
| | | | | | |
| 9 | DEGRADO | <input checked="" type="checkbox"/> nullo | <input type="checkbox"/> medio | <input type="checkbox"/> elevato | |
| | | PARZIALE | | TOTALE | <input checked="" type="checkbox"/> |
| 10 | GRADO DI UTILIZZO | utilizzato | | <input checked="" type="checkbox"/> | |
| | | sottoutilizzato | | | |
| | | in stato di abbandono | | | |
| 11 | SPAZI DI PERTINENZA Muretti a secco, acciottolati, piastre in granito, fontane, ecc... | alta qualità | | <input checked="" type="checkbox"/> | |
| | | media qualità | | | |
| | | bassa qualità | | | |
| 12 | VINCOLI LEGISLATIVI | | | | |
| 13 | INTERVENTO PIANO PRECEDENTE | RISTRUTTURAZIONE | | R3 | |
| 14 | NOTE: lascito della nobile famiglia del conte Formenti". Ex I.P.A.B ora Fondazione "Legato Formenti". Questa scheda individua la parte ribassata ad est risanata contestualmente al corpo principale di scheda 57. | | | | |

ABITATO DI: CAMPO

LOCALITA': CAMPO MINORE

P.ED. 53 C.C. CAMPO

UNITA' EDILIZIA n. 60

IMMAGINI CARTOGRAFICHE A VISTA



DOCUMENTAZIONE FOTOGRAFICA



ANALISI DI PROGETTO

| | | | |
|--|-------------------------|-------------|----|
| | CATEGORIA D'INTERVENTO | RISANAMENTO | R2 |
| | VINCOLI PARTICOLARI | | |
| | INDICAZIONI PROGETTUALI | | |

ANALISI DI RILIEVO**UNITA EDILIZIA N° 60**

| | | | | | | | | | |
|-----------|--|--|-------------------|-------------------------------------|-------|--------|---------|-------------------------------------|-----------|
| 1 | TIPOLOGIA FUNZIONALE | edificio prevalentemente residenziale | | <input checked="" type="checkbox"/> | | | | | |
| | | edificio prevalentemente produttivo (negozio, bar, albergo, ufficio, laboratorio, deposito, legnaia...) | | | | | | | |
| | | edificio speciale | | | | | | | |
| | | stalle | | | | | | | |
| | | baito | | | | | | | |
| | | malghe | | | | | | | |
| | | altro..... | | | | | | | |
| 2 | EPOCA DI COSTRUZIONE | anteriore al 1860 | | <input checked="" type="checkbox"/> | | | | | |
| | | tra il 1860 e il 1939 | | | | | | | |
| | | post 1939 | | | | | | | |
| | | post 1960/70 | | | | | | | |
| 3 | PERMANENZA DEI CARATTERI FORMALI TRADIZIONALI | volumetrici originali | da 1 a 4 | 4 | | | | | |
| | | Costruttivo | da 1 a 4 | 3 | | | | | |
| | | Complementari | da 1 a 4 | 3 | | | | | |
| | | Decorativi | da 1 a 4 | 1 | | | | | |
| | | TOTALE | | 11 | | | | | |
| 4 | PARAMETRI EDILIZI | numero piani | | 2 | | | | | |
| | | interrato/seminterrato | | | | | | | |
| | | sottotetto | | 1 | | | | | |
| 5 | DESTINAZIONE/USO PREVALENTE | ABITATIVO | | | | | | | |
| 6 | VINCOLI DI FACCIATA | Affreschi murali, bifore, colonne, altro.... | | | | | | | |
| | | fronti generali di pregio | | | | | | | |
| | | contorni in pietra muratura o in legno da valorizzare | | | | | | | |
| | | Inferriate, poggiori.... | | | | | | | |
| | | Portoni tradizionali da valorizzare | | | | | | | |
| 7 | COPERTURA: padiglione | Manto di copertura | coppo tipo cotto | <input checked="" type="checkbox"/> | | | | | |
| | | | marsigliese | | | | | | |
| | | | tegole in cemento | | | | | | |
| | | | scandole o pietra | | | | | | |
| | | | lamiera | | | | | | |
| 8 | STRUTTURA PORTANTE | Tipo di struttura portante | muratura | <input checked="" type="checkbox"/> | | | | | |
| | | | legno | | | | | | |
| | | | cemento armato | | | | | | |
| | | | ferro | | | | | | |
| | | | | | | | | | |
| 9 | DEGRADO | X | nullo | | medio | | elevato | | |
| | | PARZIALE | | | | TOTALE | | | |
| 10 | GRADO DI UTILIZZO | utilizzato | | | | | | <input checked="" type="checkbox"/> | |
| | | sottoutilizzato | | | | | | | |
| | | in stato di abbandono | | | | | | | |
| 11 | SPAZI DI PERTINENZA Muretti a secco, acciottolati, piastre in granito, fontane, ecc... | alta qualità | | | | | | <input checked="" type="checkbox"/> | |
| | | media qualità | | | | | | | |
| | | bassa qualità | | | | | | | |
| 12 | VINCOLI LEGISLATIVI | | | | | | | | |
| 13 | INTERVENTO PIANO PRECEDENTE | RISANAMENTO | | | | | | | R2 |
| 14 | NOTE: edificio isolato libero su 4 lati di cui due in fregio alla strada comunale, risanato nel recente passato. Privo di poggiori, intonaco raso sasso. Cortile cintato | | | | | | | | |

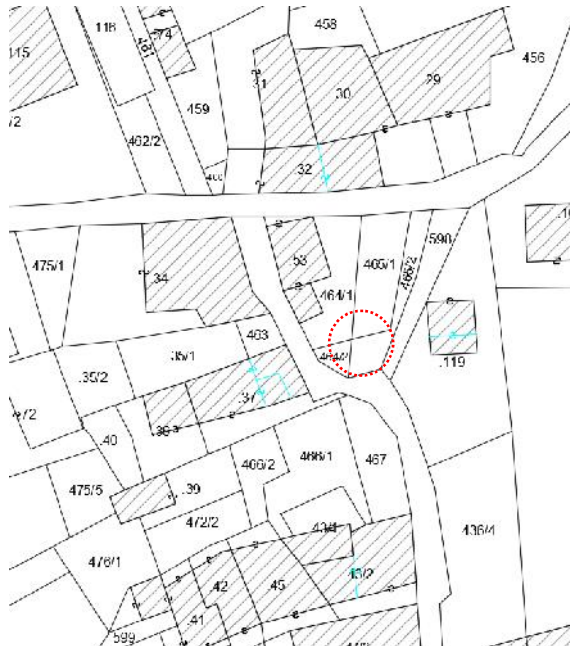

ABITATO DI: CAMPO

LOCALITA': CAMPO MINORE

P.FOND. 465/2 C.C. CAMPO

UNITA' EDILIZIA n. 61

IMMAGINI CARTOGRAFICHE A VISTA



DOCUMENTAZIONE FOTOGRAFICA



ANALISI DI PROGETTO

| | | | |
|--|-------------------------|------------------|----|
| | CATEGORIA D'INTERVENTO | RISTRUTTURAZIONE | R3 |
| | VINCOLI PARTICOLARI | | |
| | INDICAZIONI PROGETTUALI | | |

ANALISI DI RILIEVO**UNITA EDILIZIA N° 61**

| | | | | |
|-----------|---|---|-------------------|-----------|
| 1 | TIPOLOGIA FUNZIONALE | edificio prevalentemente residenziale | | |
| | | edificio prevalentemente produttivo (negozio, bar, albergo, ufficio, laboratorio, deposito, legnaia...) | | |
| | | edificio speciale | | |
| | | stalle | | |
| | | baito | | |
| | | malghe | | |
| | | altro..... | | X |
| 2 | EPOCA DI COSTRUZIONE | anteriore al 1860 | | |
| | | tra il 1860 e il 1939 | | |
| | | post 1939 | | X |
| | | post 1960/70 | | |
| 3 | PERMANENZA DEI CARATTERI FORMALI TRADIZIONALI | volumetrici originali da 1 a 4 | | |
| | | Costruttivo da 1 a 4 | | |
| | | Complementari da 1 a 4 | | |
| | | Decorativi da 1 a 4 | | |
| | | TOTALE | | |
| 4 | PARAMETRI EDILIZI | numero piani | | |
| | | interrato/seminterrato | | |
| | | sottotetto | | |
| 5 | DESTINAZIONE/USO PREVALENTE | FONTANA | | |
| 6 | VINCOLI DI FACCIATA | Affreschi murali, bifore, colonne, altro.... | | |
| | | fronti generali di pregio | | |
| | | contorni in pietra muratura o in legno da valorizzare | | |
| | | Inferriate, poggiori.... | | |
| | | Portoni tradizionali da valorizzare | | |
| 7 | COPERTURA: | Manto di copertura | coppo tipo cotto | |
| | | | marsigliese | |
| | | | tegole in cemento | |
| | | | scandole o pietra | |
| | | | lamiera | |
| 8 | STRUTTURA PORTANTE | Tipo di struttura portante | muratura | |
| | | | legno | |
| | | | cemento armato | |
| | | | ferro | |
| 9 | DEGRADO | <input type="checkbox"/> nullo <input checked="" type="checkbox"/> medio <input type="checkbox"/> elevato | | |
| | | PARZIALE <input type="checkbox"/> TOTALE <input checked="" type="checkbox"/> | | |
| 10 | GRADO DI UTILIZZO | utilizzato | | X |
| | | sottoutilizzato | | |
| | | in stato di abbandono | | |
| 11 | SPAZI DI PERTINENZA Muretti a secco, acciottolati, piastre in granito, fontane, ecc... | alta qualità | | |
| | | media qualità | | X |
| | | bassa qualità | | |
| 12 | VINCOLI LEGISLATIVI | | | |
| 13 | INTERVENTO PIANO PRECEDENTE | RISTRUTTURAZIONE | | R3 |
| 14 | NOTE: fontana cementizia a due vasche, posta nello slargo stradale in area asfaltata e non delimitata. | | | |

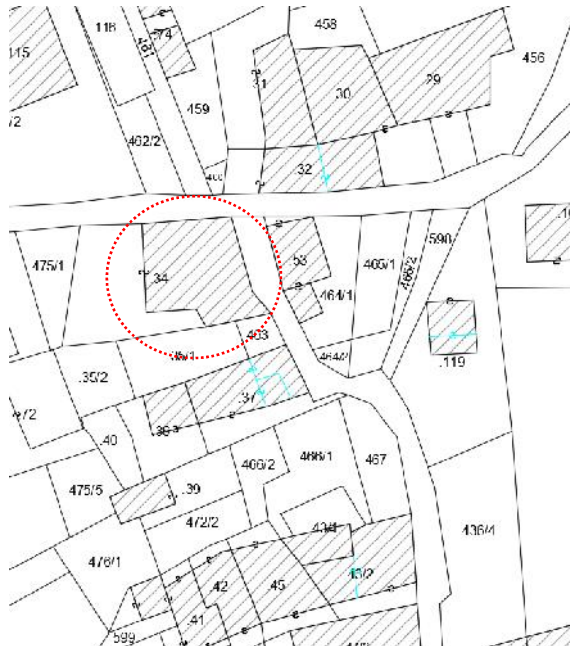
ABITATO DI: CAMPO

LOCALITA': CAMPO MINORE

P.ED. 34 C.C. CAMPO

UNITA' EDILIZIA n. 62

IMMAGINI CARTOGRAFICHE A VISTA



DOCUMENTAZIONE FOTOGRAFICA



ANALISI DI PROGETTO

| | | | |
|--|-------------------------|-------------|----|
| | CATEGORIA D'INTERVENTO | RISANAMENTO | R2 |
| | VINCOLI PARTICOLARI | | |
| | INDICAZIONI PROGETTUALI | | |

ANALISI DI RILIEVO**UNITA EDILIZIA N° 62**

| | | | | |
|-----------|---|---|-------------------|----|
| 1 | TIPOLOGIA FUNZIONALE | edificio prevalentemente residenziale | | X |
| | | edificio prevalentemente produttivo (negozio, bar, albergo, ufficio, laboratorio, deposito, legnaia...) | | |
| | | edificio speciale | | |
| | | stalle | | |
| | | baito | | |
| | | malghe | | |
| | | altro..... | | |
| 2 | EPOCA DI COSTRUZIONE | anteriore al 1860 | | |
| | | tra il 1860 e il 1939 | | X |
| | | post 1939 | | |
| | | post 1960/70 | | |
| 3 | PERMANENZA DEI CARATTERI FORMALI TRADIZIONALI | volumetrici originali | da 1 a 4 | 4 |
| | | Costruttivo | da 1 a 4 | 3 |
| | | Complementari | da 1 a 4 | 3 |
| | | Decorativi | da 1 a 4 | 2 |
| | | TOTALE | | 12 |
| 4 | PARAMETRI EDILIZI | numero piani | | 3 |
| | | interrato/seminterrato | | |
| | | sottotetto | | 1 |
| 5 | DESTINAZIONE/USO PREVALENTE | ABITATIVO | | |
| 6 | VINCOLI DI FACCIATA | Affreschi murali, bifore, colonne, altro.... | | |
| | | fronti generali di pregio | | |
| | | contorni in pietra muratura o in legno da valorizzare | | X |
| | | Inferriate, poggiali..... | | X |
| | | Portoni tradizionali da valorizzare | | X |
| 7 | COPERTURA: due falde | Manto di copertura | coppo tipo cotto | X |
| | | | marsigliese | X |
| | | | tegole in cemento | |
| | | | scandole o pietra | |
| | | | lamiera | |
| 8 | STRUTTURA PORTANTE | Tipo di struttura portante | muratura | X |
| | | | legno | |
| | | | cemento armato | |
| | | | ferro | |
| 9 | DEGRADO | <input type="checkbox"/> nullo <input checked="" type="checkbox"/> medio <input type="checkbox"/> elevato | | |
| | | PARZIALE <input checked="" type="checkbox"/> TOTALE <input type="checkbox"/> | | |
| 10 | GRADO DI UTILIZZO | utilizzato | | |
| | | sottoutilizzato | | X |
| | | in stato di abbandono | | |
| 11 | SPAZI DI PERTINENZA Muretti a secco, acciottolati, piastre in granito, fontane, ecc... | alta qualità | | |
| | | media qualità | | X |
| | | bassa qualità | | |
| 12 | VINCOLI LEGISLATIVI | | | |
| 13 | INTERVENTO PIANO PRECEDENTE | RISANAMENTO | | R2 |
| 14 | NOTE: ampio edificio con 4 lati liberi di cui due in fregio a strada comunale ed uno su distacco con altro fabbricato. Portale ad arco con contorni in pietra a piano terra, frontespizi a capriata. Scale di accesso e ponte a tergo con cortile. | | | |

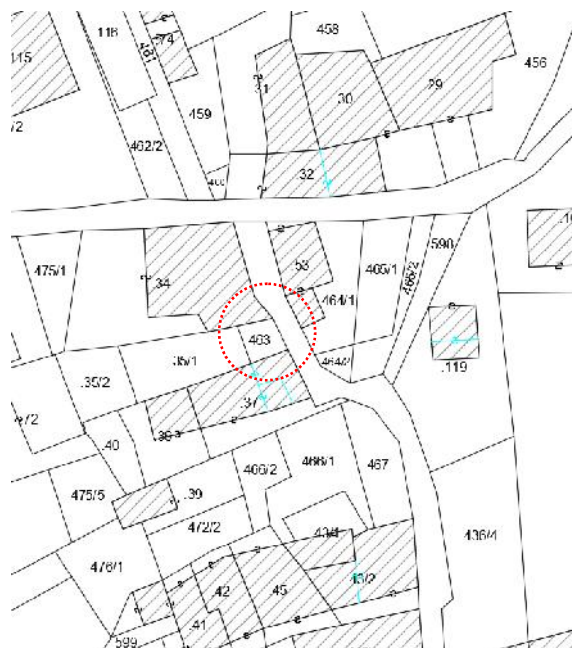

ABITATO DI: CAMPO

LOCALITA': CAMPO MINORE

P.ED. 34 p.fond. 463 C.C. CAMPO

UNITA' EDILIZIA n. 63

IMMAGINI CARTOGRAFICHE A VISTA



DOCUMENTAZIONE FOTOGRAFICA



ANALISI DI PROGETTO

| | | | |
|--|-------------------------|-------------|----|
| | CATEGORIA D'INTERVENTO | RISANAMENTO | R2 |
| | VINCOLI PARTICOLARI | | |
| | INDICAZIONI PROGETTUALI | | |

ANALISI DI RILIEVO**UNITA EDILIZIA N° 63**

| | | | | | | | | |
|-----------|---|--|------------------------------|----|-------|--------|---------|-----------|
| 1 | TIPOLOGIA FUNZIONALE | edificio prevalentemente residenziale | | X | | | | |
| | | edificio prevalentemente produttivo (negozio, bar, albergo, ufficio, laboratorio, deposito, legnaia...) | | | | | | |
| | | edificio speciale | | | | | | |
| | | stalle | | | | | | |
| | | baito | | | | | | |
| | | malghe | | | | | | |
| | | altro..... | | | | | | |
| 2 | EPOCA DI COSTRUZIONE | anteriore al 1860 | | | | | | |
| | | tra il 1860 e il 1939 | | X | | | | |
| | | post 1939 | | | | | | |
| | | post 1960/70 | | | | | | |
| 3 | PERMANENZA DEI CARATTERI FORMALI TRADIZIONALI | volumetrici originali | da 1 a 4 | 4 | | | | |
| | | Costruttivo | da 1 a 4 | 3 | | | | |
| | | Complementari | da 1 a 4 | 3 | | | | |
| | | Decorativi | da 1 a 4 | 1 | | | | |
| | | TOTALE | | 11 | | | | |
| 4 | PARAMETRI EDILIZI | numero piani | | 2 | | | | |
| | | interrato/seminterrato | | | | | | |
| | | sottotetto | | 1 | | | | |
| 5 | DESTINAZIONE/USO PREVALENTE | ABITATIVO | | | | | | |
| 6 | VINCOLI DI FACCIATA | Affreschi murali, bifore, colonne, altro.... | | | | | | |
| | | fronti generali di pregio | | | | | | |
| | | contorni in pietra muratura o in legno da valorizzare | | X | | | | |
| | | Inferriate, poggiali..... | | X | | | | |
| | | Portoni tradizionali da valorizzare | | X | | | | |
| 7 | COPERTURA: | Manto di copertura | coppo tipo cotto marsigliese | X | | | | |
| | | | tegole in cemento | | | | | |
| | | | scandole o pietra | | | | | |
| | | | lamiera | | | | | |
| | | | | | | | | |
| 8 | STRUTTURA PORTANTE | Tipo di struttura portante | muratura | X | | | | |
| | | | legno | | | | | |
| | | | cemento armato | | | | | |
| | | | ferro | | | | | |
| | | | | | | | | |
| 9 | DEGRADO | X | nullo | | medio | | elevato | |
| | | PARZIALE | | | | TOTALE | | X |
| 10 | GRADO DI UTILIZZO | utilizzato | | | | | | X |
| | | sottoutilizzato | | | | | | |
| | | in stato di abbandono | | | | | | |
| 11 | SPAZI DI PERTINENZA Muretti a secco, acciottolati, piastre in granito, fontane, ecc... | alta qualità | | | | | | |
| | | media qualità | | | | | | X |
| | | bassa qualità | | | | | | |
| 12 | VINCOLI LEGISLATIVI | | | | | | | |
| 13 | INTERVENTO PIANO PRECEDENTE | RISANAMENTO | | | | | | R2 |
| 14 | NOTE: parte ribassata/sporgenza della casa di scheda 62 con antistante area cintata da rete metallica. | | | | | | | |

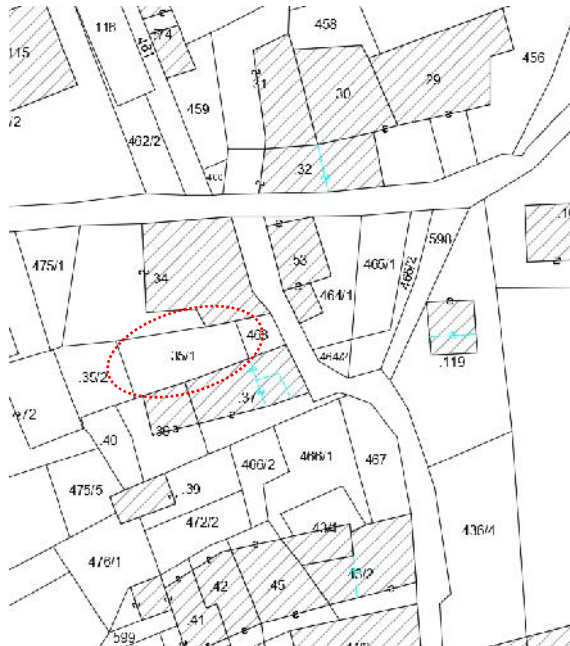
ABITATO DI: CAMPO

LOCALITA': CAMPO MINORE

P.ED. 35/1 p.fond. 463 C.C. CAMPO

UNITA' EDILIZIA n. 64

IMMAGINI CARTOGRAFICHE A VISTA



DOCUMENTAZIONE FOTOGRAFICA



ANALISI DI PROGETTO

| | | | |
|--|-------------------------|-------------|----|
| | CATEGORIA D'INTERVENTO | RISANAMENTO | R2 |
| | VINCOLI PARTICOLARI | | |
| | INDICAZIONI PROGETTUALI | | |

ANALISI DI RILIEVO**UNITA EDILIZIA N° 64**

| | | | | | | | | |
|-----------|--|--|------------------------------|-------------------------------------|-------|--------|---------|-------------------------------------|
| 1 | TIPOLOGIA FUNZIONALE | edificio prevalentemente residenziale | | <input checked="" type="checkbox"/> | | | | |
| | | edificio prevalentemente produttivo (negozio, bar, albergo, ufficio, laboratorio, deposito, legnaia...) | | | | | | |
| | | edificio speciale | | | | | | |
| | | stalle | | | | | | |
| | | baito | | | | | | |
| | | malghe | | | | | | |
| | | altro..... | | | | | | |
| 2 | EPOCA DI COSTRUZIONE | anteriore al 1860 | | <input checked="" type="checkbox"/> | | | | |
| | | tra il 1860 e il 1939 | | | | | | |
| | | post 1939 | | | | | | |
| | | post 1960/70 | | | | | | |
| 3 | PERMANENZA DEI CARATTERI FORMALI TRADIZIONALI | volumetrici originali | da 1 a 4 | 4 | | | | |
| | | Costruttivo | da 1 a 4 | 3 | | | | |
| | | Complementari | da 1 a 4 | 3 | | | | |
| | | Decorativi | da 1 a 4 | 1 | | | | |
| | | TOTALE | | 11 | | | | |
| 4 | PARAMETRI EDILIZI | numero piani | | 3 | | | | |
| | | interrato/seminterrato | | | | | | |
| | | sottotetto | | 1 | | | | |
| 5 | DESTINAZIONE/USO PREVALENTE | ABITATIVO | | | | | | |
| 6 | VINCOLI DI FACCIATA | Affreschi murali, bifore, colonne, altro.... | | | | | | |
| | | fronti generali di pregio | | | | | | |
| | | contorni in pietra muratura o in legno da valorizzare | | | | | | |
| | | Inferriate, poggiori.... | | | | | | |
| | | Portoni tradizionali da valorizzare | | | | | | |
| 7 | COPERTURA: padiglione | Manto di copertura | coppo tipo cotto marsigliese | <input checked="" type="checkbox"/> | | | | |
| | | | tegole in cemento | | | | | |
| | | | scandole o pietra | | | | | |
| | | | lamiera | | | | | |
| | | | | | | | | |
| 8 | STRUTTURA PORTANTE | Tipo di struttura portante | muratura | <input checked="" type="checkbox"/> | | | | |
| | | | legno | | | | | |
| | | | cemento armato | | | | | |
| | | | ferro | | | | | |
| | | | | | | | | |
| 9 | DEGRADO | X | nullo | | medio | | elevato | |
| | | PARZIALE | | | | TOTALE | | X |
| 10 | GRADO DI UTILIZZO | utilizzato | | | | | | <input checked="" type="checkbox"/> |
| | | sottoutilizzato | | | | | | |
| | | in stato di abbandono | | | | | | |
| 11 | SPAZI DI PERTINENZA Muretti a secco, acciottolati, piastre in granito, fontane, ecc... | alta qualità | | | | | | <input checked="" type="checkbox"/> |
| | | media qualità | | | | | | |
| | | bassa qualità | | | | | | |
| 12 | VINCOLI LEGISLATIVI | | | | | | | |
| 13 | INTERVENTO PIANO PRECEDENTE | RISANAMENTO | | | | | | R2 |
| 14 | NOTE: parte nord del caseggiato, con il fronte maggiore affacciato su distacco con altra unità (scheda 62). Risanato nel passato ed in discreto stato conservativo. | | | | | | | |

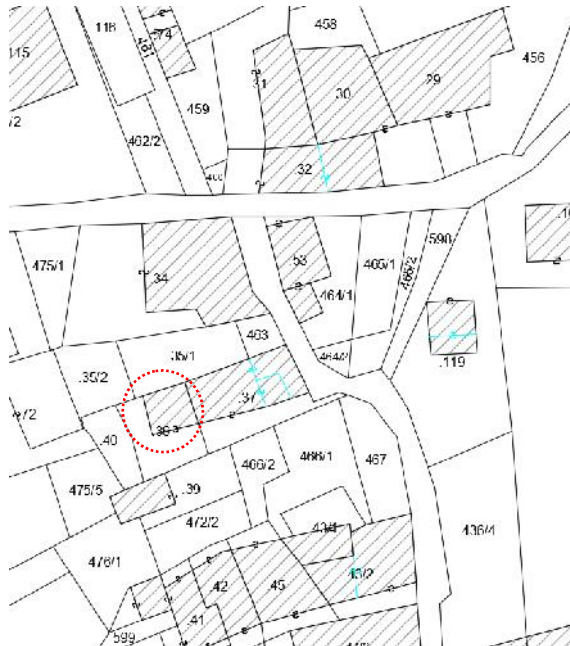
ABITATO DI: CAMPO

LOCALITA': CAMPO MINORE

P.ED. 36 C.C. CAMPO

UNITA' EDILIZIA n. 65

IMMAGINI CARTOGRAFICHE A VISTA



DOCUMENTAZIONE FOTOGRAFICA



ANALISI DI PROGETTO

| | | | |
|--|-------------------------|-------------|----|
| | CATEGORIA D'INTERVENTO | RISANAMENTO | R2 |
| | VINCOLI PARTICOLARI | | |
| | INDICAZIONI PROGETTUALI | | |

ANALISI DI RILIEVO**UNITA EDILIZIA N° 65**

| | | | | | | | | |
|-----------|--|--|-------------------|----|-------|--------|---------|-----------|
| 1 | TIPOLOGIA FUNZIONALE | edificio prevalentemente residenziale | | X | | | | |
| | | edificio prevalentemente produttivo (negozio, bar, albergo, ufficio, laboratorio, deposito, legnaia...) | | | | | | |
| | | edificio speciale | | | | | | |
| | | stalle | | | | | | |
| | | baito | | | | | | |
| | | malghe | | | | | | |
| | | altro..... | | | | | | |
| 2 | EPOCA DI COSTRUZIONE | anteriore al 1860 | | X | | | | |
| | | tra il 1860 e il 1939 | | | | | | |
| | | post 1939 | | | | | | |
| | | post 1960/70 | | | | | | |
| 3 | PERMANENZA DEI CARATTERI FORMALI TRADIZIONALI | volumetrici originali | da 1 a 4 | 4 | | | | |
| | | Costruttivo | da 1 a 4 | 3 | | | | |
| | | Complementari | da 1 a 4 | 3 | | | | |
| | | Decorativi | da 1 a 4 | 1 | | | | |
| | | TOTALE | | 11 | | | | |
| 4 | PARAMETRI EDILIZI | numero piani | | 3 | | | | |
| | | interrato/seminterrato | | | | | | |
| | | sottotetto | | 1 | | | | |
| 5 | DESTINAZIONE/USO PREVALENTE | ABITATIVO | | | | | | |
| 6 | VINCOLI DI FACCIATA | Affreschi murali, bifore, colonne, altro.... | | | | | | |
| | | fronti generali di pregio | | | | | | |
| | | contorni in pietra muratura o in legno da valorizzare | | | | | | |
| | | Inferriate, poggiori.... | | | | | | |
| | | Portoni tradizionali da valorizzare | | | | | | |
| 7 | COPERTURA: padiglione | Manto di copertura | coppo tipo cotto | X | | | | |
| | | | marsigliese | | | | | |
| | | | tegole in cemento | | | | | |
| | | | scandole o pietra | | | | | |
| | | | lamiera | | | | | |
| 8 | STRUTTURA PORTANTE | Tipo di struttura portante | muratura | X | | | | |
| | | | legno | | | | | |
| | | | cemento armato | | | | | |
| | | | ferro | | | | | |
| | | | | | | | | |
| 9 | DEGRADO | X | nullo | | medio | | elevato | |
| | | PARZIALE | | | | TOTALE | | X |
| 10 | GRADO DI UTILIZZO | utilizzato | | | | | | X |
| | | sottoutilizzato | | | | | | |
| | | in stato di abbandono | | | | | | |
| 11 | SPAZI DI PERTINENZA Muretti a secco, acciottolati, piastre in granito, fontane, ecc... | alta qualità | | | | | | X |
| | | media qualità | | | | | | |
| | | bassa qualità | | | | | | |
| 12 | VINCOLI LEGISLATIVI | | | | | | | |
| 13 | INTERVENTO PIANO PRECEDENTE | RISANAMENTO | | | | | | R2 |
| 14 | NOTE: porzione d'angolo già risanata nel passato. Scale e poggiori sul fronte sud. | | | | | | | |

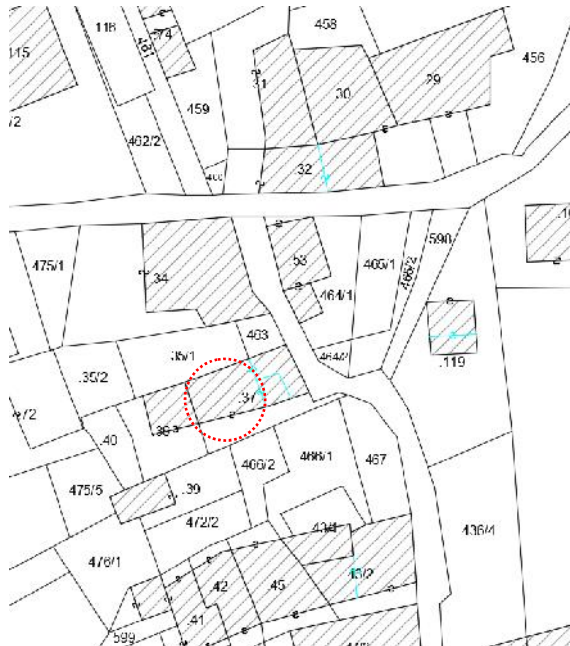
ABITATO DI: CAMPO

LOCALITA': CAMPO MINORE

P.ED. 37 C.C. CAMPO

UNITA' EDILIZIA n. 66

IMMAGINI CARTOGRAFICHE A VISTA



DOCUMENTAZIONE FOTOGRAFICA



ANALISI DI PROGETTO

| | | | |
|--|-------------------------|-------------|----|
| | CATEGORIA D'INTERVENTO | RISANAMENTO | R2 |
| | VINCOLI PARTICOLARI | | |
| | INDICAZIONI PROGETTUALI | | |

ANALISI DI RILIEVO**UNITA EDILIZIA N° 66**

| | | | | | |
|-----------|--|--|--------------------------------|-------------------------------------|-------------------------------------|
| 1 | TIPOLOGIA FUNZIONALE | edificio prevalentemente residenziale | | | <input checked="" type="checkbox"/> |
| | | edificio prevalentemente produttivo (negozio, bar, albergo, ufficio, laboratorio, deposito, legnaia...) | | | |
| | | edificio speciale | | | |
| | | stalle | | | |
| | | baito | | | |
| | | malghe | | | |
| | | altro..... | | | |
| 2 | EPOCA DI COSTRUZIONE | anteriore al 1860 | | | <input checked="" type="checkbox"/> |
| | | tra il 1860 e il 1939 | | | |
| | | post 1939 | | | |
| | | post 1960/70 | | | |
| 3 | PERMANENZA DEI CARATTERI FORMALI TRADIZIONALI | volumetrici originali | da 1 a 4 | 4 | |
| | | Costruttivo | da 1 a 4 | 3 | |
| | | Complementari | da 1 a 4 | 3 | |
| | | Decorativi | da 1 a 4 | 1 | |
| | | TOTALE | | 11 | |
| 4 | PARAMETRI EDILIZI | numero piani | | | 3 |
| | | interrato/seminterrato | | | |
| | | sottotetto | | | 1 |
| 5 | DESTINAZIONE/USO PREVALENTE | ABITATIVO | | | |
| 6 | VINCOLI DI FACCIATA | Affreschi murali, bifore, colonne, altro.... | | | |
| | | fronti generali di pregio | | | |
| | | contorni in pietra muratura o in legno da valorizzare | | | |
| | | Inferriate, poggiori.... | | | |
| | | Portoni tradizionali da valorizzare | | | <input checked="" type="checkbox"/> |
| 7 | COPERTURA: padiglione | Manto di copertura | coppo tipo cotto | <input checked="" type="checkbox"/> | |
| | | | marsigliese | | |
| | | | tegole in cemento | | |
| | | | scandole o pietra | | |
| | | | lamiera | | |
| 8 | STRUTTURA PORTANTE | Tipo di struttura portante | muratura | <input checked="" type="checkbox"/> | |
| | | | legno | | |
| | | | cemento armato | | |
| | | | ferro | | |
| 9 | DEGRADO | <input checked="" type="checkbox"/> nullo | <input type="checkbox"/> medio | <input type="checkbox"/> elevato | |
| | | PARZIALE | | TOTALE | <input checked="" type="checkbox"/> |
| 10 | GRADO DI UTILIZZO | utilizzato | | | <input checked="" type="checkbox"/> |
| | | sottoutilizzato | | | |
| | | in stato di abbandono | | | |
| 11 | SPAZI DI PERTINENZA Muretti a secco, acciottolati, piastre in granito, fontane, ecc... | alta qualità | | | <input checked="" type="checkbox"/> |
| | | media qualità | | | |
| | | bassa qualità | | | |
| 12 | VINCOLI LEGISLATIVI | | | | |
| 13 | INTERVENTO PIANO PRECEDENTE | RISANAMENTO | | | R2 |
| 14 | NOTE: già risanata nel passato con scale e poggiori sul fronte sud dove nel sottoscala si trova un piccolo portale con contorni in pietra. Intonaco rustico a sbriccio. | | | | |

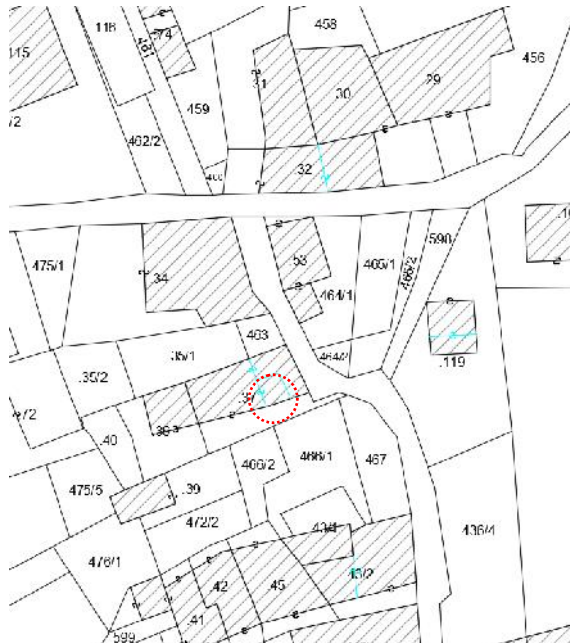
ABITATO DI: CAMPO

LOCALITA': CAMPO MINORE

P.ED. 37 C.C. CAMPO

UNITA' EDILIZIA n. 67

IMMAGINI CARTOGRAFICHE A VISTA



DOCUMENTAZIONE FOTOGRAFICA



ANALISI DI PROGETTO

| | | | |
|--|-------------------------|-------------|----|
| | CATEGORIA D'INTERVENTO | RISANAMENTO | R2 |
| | VINCOLI PARTICOLARI | | |
| | INDICAZIONI PROGETTUALI | | |

ANALISI DI RILIEVO**UNITA EDILIZIA N° 67**

| | | | | | | | | |
|-----------|--|--|-------------------|-----------|-------|--------|---------|-----------|
| 1 | TIPOLOGIA FUNZIONALE | edificio prevalentemente residenziale | | X | | | | |
| | | edificio prevalentemente produttivo (negozio, bar, albergo, ufficio, laboratorio, deposito, legnaia...) | | | | | | |
| | | edificio speciale | | | | | | |
| | | stalle | | | | | | |
| | | baito | | | | | | |
| | | malghe | | | | | | |
| | | altro..... | | | | | | |
| 2 | EPOCA DI COSTRUZIONE | anteriore al 1860 | | X | | | | |
| | | tra il 1860 e il 1939 | | | | | | |
| | | post 1939 | | | | | | |
| | | post 1960/70 | | | | | | |
| 3 | PERMANENZA DEI CARATTERI FORMALI TRADIZIONALI | volumetrici originali | da 1 a 4 | 4 | | | | |
| | | Costruttivo | da 1 a 4 | 3 | | | | |
| | | Complementari | da 1 a 4 | 3 | | | | |
| | | Decorativi | da 1 a 4 | 1 | | | | |
| | | TOTALE | | 11 | | | | |
| 4 | PARAMETRI EDILIZI | numero piani | | 1 | | | | |
| | | interrato/seminterrato | | | | | | |
| | | sottotetto | | | | | | |
| 5 | DESTINAZIONE/USO PREVALENTE | ACCESSORIO PLURIUSO | | | | | | |
| 6 | VINCOLI DI FACCIATA | Affreschi murali, bifore, colonne, altro.... | | | | | | |
| | | fronti generali di pregio | | | | | | |
| | | contorni in pietra muratura o in legno da valorizzare | | | | | | |
| | | Inferriate, poggiori.... | | | | | | |
| | | Portoni tradizionali da valorizzare | | | | | | |
| 7 | COPERTURA: falda unica | Manto di copertura | coppo tipo cotto | X | | | | |
| | | | marsigliese | | | | | |
| | | | tegole in cemento | | | | | |
| | | | scandole o pietra | | | | | |
| | | | lamiera | | | | | |
| 8 | STRUTTURA PORTANTE | Tipo di struttura portante | muratura | X | | | | |
| | | | legno | | | | | |
| | | | cemento armato | | | | | |
| | | | ferro | | | | | |
| | | | | | | | | |
| 9 | DEGRADO | X | nullo | | medio | | elevato | |
| | | PARZIALE | | | | TOTALE | | X |
| 10 | GRADO DI UTILIZZO | utilizzato | | | | | | X |
| | | sottoutilizzato | | | | | | |
| | | in stato di abbandono | | | | | | |
| 11 | SPAZI DI PERTINENZA Muretti a secco, acciottolati, piastre in granito, fontane, ecc... | alta qualità | | | | | | X |
| | | media qualità | | | | | | |
| | | bassa qualità | | | | | | |
| 12 | VINCOLI LEGISLATIVI | | | | | | | |
| 13 | INTERVENTO PIANO PRECEDENTE | RISANAMENTO | | | | | | R2 |
| 14 | NOTE: piccola appendice aderente alla casa di scheda 66. Già recuperata. | | | | | | | |

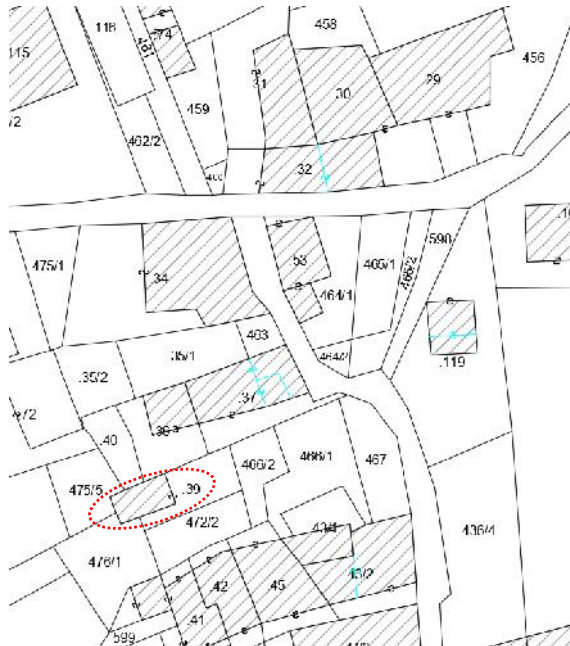

ABITATO DI: CAMPO

LOCALITA': CAMPO MINORE

P.ED. 39 C.C. CAMPO

UNITA' EDILIZIA n. 68

IMMAGINI CARTOGRAFICHE A VISTA



DOCUMENTAZIONE FOTOGRAFICA



ANALISI DI PROGETTO

| | | | |
|--|-------------------------|------------------|----|
| | CATEGORIA D'INTERVENTO | RISTRUTTURAZIONE | R3 |
| | VINCOLI PARTICOLARI | | |
| | INDICAZIONI PROGETTUALI | | |

ANALISI DI RILIEVO**UNITA EDILIZIA N° 68**

| | | | | | | | | |
|-----------|--|--|-------------------|---|-------|--------|---------|-----------|
| 1 | TIPOLOGIA FUNZIONALE | edificio prevalentemente residenziale | | | | | | |
| | | edificio prevalentemente produttivo (negozio, bar, albergo, ufficio, laboratorio, deposito, legnaia...) | | | | | | |
| | | edificio speciale | | | | | | |
| | | stalle | | | | | | |
| | | baito | | X | | | | |
| | | malghe | | | | | | |
| | | altro..... | | | | | | |
| 2 | EPOCA DI COSTRUZIONE | anteriore al 1860 | | | | | | |
| | | tra il 1860 e il 1939 | | | | | | |
| | | post 1939 | | X | | | | |
| | | post 1960/70 | | | | | | |
| 3 | PERMANENZA DEI CARATTERI FORMALI TRADIZIONALI | volumetrici originali | da 1 a 4 | 3 | | | | |
| | | Costruttivo | da 1 a 4 | 2 | | | | |
| | | Complementari | da 1 a 4 | 2 | | | | |
| | | Decorativi | da 1 a 4 | 1 | | | | |
| | | TOTALE | | 8 | | | | |
| 4 | PARAMETRI EDILIZI | numero piani | | 1 | | | | |
| | | interrato/seminterrato | | | | | | |
| | | sottotetto | | | | | | |
| 5 | DESTINAZIONE/USO PREVALENTE | DEPOSITO/GARGAE | | | | | | |
| 6 | VINCOLI DI FACCIATA | Affreschi murali, bifore, colonne, altro.... | | | | | | |
| | | fronti generali di pregio | | | | | | |
| | | contorni in pietra muratura o in legno da valorizzare | | | | | | |
| | | Inferriate, poggiori.... | | | | | | |
| | | Portoni tradizionali da valorizzare | | | | | | |
| 7 | COPERTURA: due falde a capanna | Manto di copertura | coppo tipo cotto | X | | | | |
| | | | marsigliese | | | | | |
| | | | tegole in cemento | | | | | |
| | | | scandole o pietra | | | | | |
| | | | lamiera | | | | | |
| 8 | STRUTTURA PORTANTE | Tipo di struttura portante | muratura | X | | | | |
| | | | legno | X | | | | |
| | | | cemento armato | | | | | |
| | | | ferro | | | | | |
| 9 | DEGRADO | X | nullo | | medio | | elevato | |
| | | PARZIALE | | | | TOTALE | | X |
| 10 | GRADO DI UTILIZZO | utilizzato | | | | | | X |
| | | sottoutilizzato | | | | | | |
| | | in stato di abbandono | | | | | | |
| 11 | SPAZI DI PERTINENZA Muretti a secco, acciottolati, piastre in granito, fontane, ecc... | alta qualità | | | | | | |
| | | media qualità | | | | | | X |
| | | bassa qualità | | | | | | |
| 12 | VINCOLI LEGISLATIVI | | | | | | | |
| 13 | INTERVENTO PIANO PRECEDENTE | RISTRUTTURAZIONE | | | | | | R3 |
| 14 | NOTE: manufatto prevalentemente in legno con setti murari e basamento. | | | | | | | |

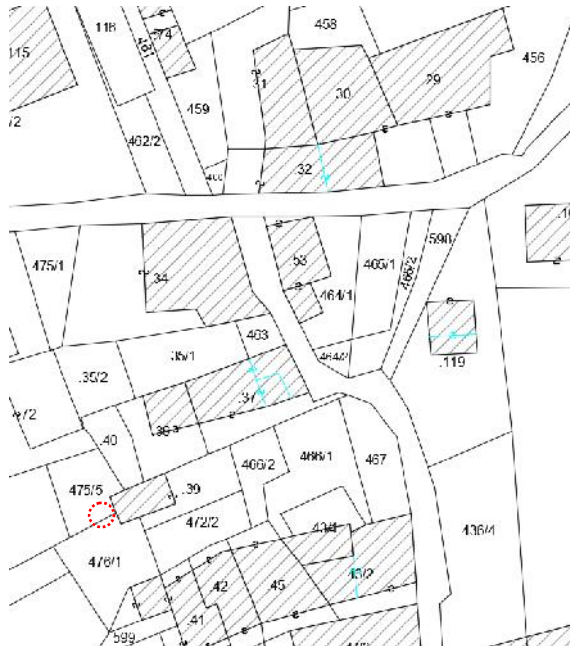
ABITATO DI: CAMPO

LOCALITA': CAMPO MINORE

P.FOND. 475/5 C.C. CAMPO

UNITA' EDILIZIA n. 69

IMMAGINI CARTOGRAFICHE A VISTA



DOCUMENTAZIONE FOTOGRAFICA



ANALISI DI PROGETTO

| | | | |
|--|-------------------------|------------------|----|
| | CATEGORIA D'INTERVENTO | RISTRUTTURAZIONE | R3 |
| | VINCOLI PARTICOLARI | | |
| | INDICAZIONI PROGETTUALI | | |

ANALISI DI RILIEVO**UNITA EDILIZIA N° 69**

| | | | | | | | | |
|-----------|--|--|-------------------|----------|-------|--------|---------|-----------|
| 1 | TIPOLOGIA FUNZIONALE | edificio prevalentemente residenziale | | X | | | | |
| | | edificio prevalentemente produttivo (negozio, bar, albergo, ufficio, laboratorio, deposito, legnaia...) | | | | | | |
| | | edificio speciale | | | | | | |
| | | stalle | | | | | | |
| | | baito | | | | | | |
| | | malghe | | | | | | |
| | | altro..... | | | | | | |
| 2 | EPOCA DI COSTRUZIONE | anteriore al 1860 | | X | | | | |
| | | tra il 1860 e il 1939 | | | | | | |
| | | post 1939 | | | | | | |
| | | post 1960/70 | | | | | | |
| 3 | PERMANENZA DEI CARATTERI FORMALI TRADIZIONALI | volumetrici originali | da 1 a 4 | 2 | | | | |
| | | Costruttivo | da 1 a 4 | 2 | | | | |
| | | Complementari | da 1 a 4 | 2 | | | | |
| | | Decorativi | da 1 a 4 | 1 | | | | |
| | | TOTALE | | 7 | | | | |
| 4 | PARAMETRI EDILIZI | numero piani | | 1 | | | | |
| | | interrato/seminterrato | | | | | | |
| | | sottotetto | | | | | | |
| 5 | DESTINAZIONE/USO PREVALENTE | TETTOIA/LEGNAIA | | | | | | |
| 6 | VINCOLI DI FACCIATA | Affreschi murali, bifore, colonne, altro.... | | | | | | |
| | | fronti generali di pregio | | | | | | |
| | | contorni in pietra muratura o in legno da valorizzare | | | | | | |
| | | Inferriate, poggiori.... | | | | | | |
| | | Portoni tradizionali da valorizzare | | | | | | |
| 7 | COPERTURA: una falda | Manto di copertura | coppo tipo cotto | X | | | | |
| | | | marsigliese | | | | | |
| | | | tegole in cemento | | | | | |
| | | | scandole o pietra | | | | | |
| | | | lamiera | | | | | |
| 8 | STRUTTURA PORTANTE | Tipo di struttura portante | muratura | X | | | | |
| | | | legno | | | | | |
| | | | cemento armato | | | | | |
| | | | ferro | | | | | |
| 9 | DEGRADO | X | nullo | | medio | | elevato | |
| | | PARZIALE | | | | TOTALE | | X |
| 10 | GRADO DI UTILIZZO | utilizzato | | | | | | X |
| | | sottoutilizzato | | | | | | |
| | | in stato di abbandono | | | | | | |
| 11 | SPAZI DI PERTINENZA Muretti a secco, acciottolati, piastre in granito, fontane, ecc... | alta qualità | | | | | | X |
| | | media qualità | | | | | | |
| | | bassa qualità | | | | | | |
| 12 | VINCOLI LEGISLATIVI | | | | | | | |
| 13 | INTERVENTO PIANO PRECEDENTE | RISTRUTTURAZIONE | | | | | | R3 |
| 14 | NOTE: manufatto ligneo aderente ad altro manufatto. | | | | | | | |

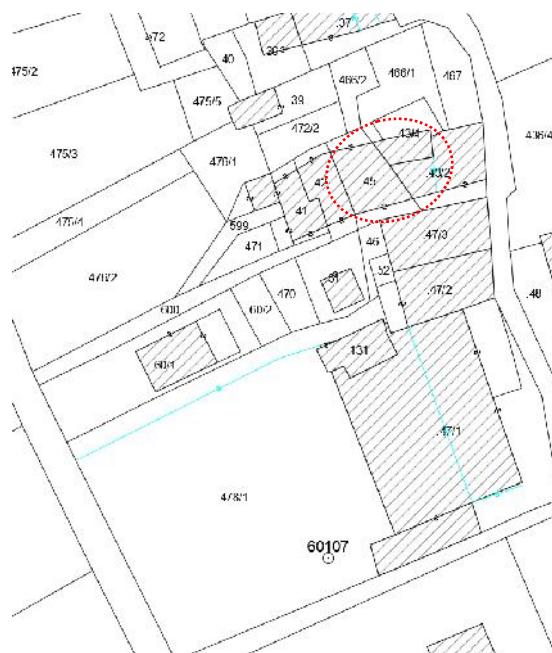
ABITATO DI: CAMPO

LOCALITA': CAMPO MINORE

P.ED. 43/1 – 43/2 - 45 C.C. CAMPO

UNITA' EDILIZIA n. 70

IMMAGINI CARTOGRAFICHE A VISTA



DOCUMENTAZIONE FOTOGRAFICA



ANALISI DI PROGETTO

| | | | |
|--|-------------------------|-------------|----|
| | CATEGORIA D'INTERVENTO | RISANAMENTO | R2 |
| | VINCOLI PARTICOLARI | | |
| | INDICAZIONI PROGETTUALI | | |

ANALISI DI RILIEVO**UNITA EDILIZIA N° 70**

| | | | | | | |
|-----------|--|--|------------------------------|-----------|---------|---|
| 1 | TIPOLOGIA FUNZIONALE | edificio prevalentemente residenziale | | X | | |
| | | edificio prevalentemente produttivo (negozio, bar, albergo, ufficio, laboratorio, deposito, legnaia...) | | | | |
| | | edificio speciale | | | | |
| | | stalle | | | | |
| | | baito | | | | |
| | | malghe | | | | |
| | | altro..... | | | | |
| 2 | EPOCA DI COSTRUZIONE | anteriore al 1860 | | | | |
| | | tra il 1860 e il 1939 | | x | | |
| | | post 1939 | | | | |
| | | post 1960/70 | | | | |
| 3 | PERMANENZA DEI CARATTERI FORMALI TRADIZIONALI | volumetrici originali | da 1 a 4 | 4 | | |
| | | Costruttivo | da 1 a 4 | 3 | | |
| | | Complementari | da 1 a 4 | 3 | | |
| | | Decorativi | da 1 a 4 | 1 | | |
| | | TOTALE | | 11 | | |
| 4 | PARAMETRI EDILIZI | numero piani | | 3 | | |
| | | interrato/seminterrato | | | | |
| | | sottotetto | | 1 | | |
| 5 | DESTINAZIONE/USO PREVALENTE | ABITATIVO | | | | |
| 6 | VINCOLI DI FACCIATA | Affreschi murali, bifore, colonne, altro.... | | | | |
| | | fronti generali di pregio | | | | |
| | | contorni in pietra muratura o in legno da valorizzare | | X | | |
| | | Inferriate, poggiori..... | | | | |
| 7 | COPERTURA: padiglione | Manto di copertura | coppo tipo cotto marsigliese | X | | |
| | | | tegole in cemento | | | |
| | | | scandole o pietra | | | |
| | | | lamiera | | | |
| | | | | | | |
| 8 | STRUTTURA PORTANTE | Tipo di struttura portante | muratura | X | | |
| | | | legno | | | |
| | | | cemento armato | | | |
| | | | ferro | | | |
| 9 | DEGRADO | X | nullo | medio | elevato | |
| | | PARZIALE | | TOTALE | | X |
| 10 | GRADO DI UTILIZZO | utilizzato | | X | | |
| | | sottoutilizzato | | | | |
| | | in stato di abbandono | | | | |
| 11 | SPAZI DI PERTINENZA Muretti a secco, acciottolati, piastre in granito, fontane, ecc... | alta qualità | | | | |
| | | media qualità | | X | | |
| | | bassa qualità | | | | |
| 12 | VINCOLI LEGISLATIVI | | | | | |
| 13 | INTERVENTO PIANO PRECEDENTE | RISANAMENTO | | R2 | | |
| 14 | NOTE: caseggiato a sviluppo longitudinale, di cui questa unità, la più ampia, è sita a est con tre fronti liberi. Sul principale (est) un portale di piano terra ad arco con scale in cemento per il piano primo, a nord altre scale e poggiori in cemento per il piano primo e secondo. Il sud risulta in parte addossato ad altra unità ma staccato. Scuri verdi intonaco a sbriccio. | | | | | |

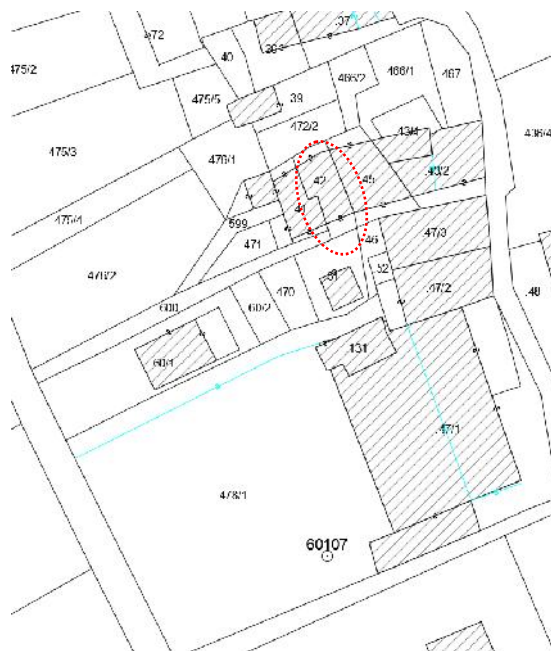
ABITATO DI: CAMPO

LOCALITA': CAMPO MINORE

P.ED. 42 C.C. CAMPO

UNITA' EDILIZIA n. 71

IMMAGINI CARTOGRAFICHE A VISTA



DOCUMENTAZIONE FOTOGRAFICA



ANALISI DI PROGETTO

| | | | |
|--|-------------------------|-------------|----|
| | CATEGORIA D'INTERVENTO | RISANAMENTO | R2 |
| | VINCOLI PARTICOLARI | | |
| | INDICAZIONI PROGETTUALI | | |

ANALISI DI RILIEVO**UNITA EDILIZIA N° 71**

| | | | | |
|-----------|---|---|-------------------|-----------|
| 1 | TIPOLOGIA FUNZIONALE | edificio prevalentemente residenziale | | X |
| | | edificio prevalentemente produttivo (negozio, bar, albergo, ufficio, laboratorio, deposito, legnaia...) | | |
| | | edificio speciale | | |
| | | stalle | | |
| | | baito | | |
| | | malghe | | |
| | | altro..... | | |
| 2 | EPOCA DI COSTRUZIONE | anteriore al 1860 | | |
| | | tra il 1860 e il 1939 | | X |
| | | post 1939 | | |
| | | post 1960/70 | | |
| 3 | PERMANENZA DEI CARATTERI FORMALI TRADIZIONALI | volumetrici originali | da 1 a 4 | 4 |
| | | Costruttivo | da 1 a 4 | 3 |
| | | Complementari | da 1 a 4 | 3 |
| | | Decorativi | da 1 a 4 | 1 |
| | | TOTALE | | 11 |
| 4 | PARAMETRI EDILIZI | numero piani | | 3 |
| | | interrato/seminterrato | | |
| | | sottotetto | | 1 |
| 5 | DESTINAZIONE/USO PREVALENTE | ABITATIVO | | |
| 6 | VINCOLI DI FACCIATA | Affreschi murali, bifore, colonne, altro.... | | |
| | | fronti generali di pregio | | |
| | | contorni in pietra muratura o in legno da valorizzare | | X |
| | | Inferriate, poggiori.... | | X |
| | | Portoni tradizionali da valorizzare | | X |
| 7 | COPERTURA: due falde del padiglione | Manto di copertura | coppo tipo cotto | |
| | | | marsigliese | X |
| | | | tegole in cemento | |
| | | | scandole o pietra | |
| | | | lamiera | |
| 8 | STRUTTURA PORTANTE | Tipo di struttura portante | muratura | X |
| | | | legno | |
| | | | cemento armato | |
| | | | ferro | |
| 9 | DEGRADO | <input type="checkbox"/> nullo <input type="checkbox"/> medio <input checked="" type="checkbox"/> elevato | | |
| | | PARZIALE <input type="checkbox"/> TOTALE <input checked="" type="checkbox"/> | | |
| 10 | GRADO DI UTILIZZO | utilizzato | | |
| | | sottoutilizzato | | X |
| | | in stato di abbandono | | |
| 11 | SPAZI DI PERTINENZA Muretti a secco, acciottolati, piastre in granito, fontane, ecc... | alta qualità | | |
| | | media qualità | | X |
| | | bassa qualità | | |
| 12 | VINCOLI LEGISLATIVI | | | |
| 13 | INTERVENTO PIANO PRECEDENTE | RISANAMENTO | | R2 |
| 14 | NOTE: parte centrale del caseggiato con due fronti liberi: il nord privo di poggiori con muratura in pietra a vista ed ampie aperture nei piani aia tamponate in legno. Il sud più movimentato, dai poggiori in legno rimossi ai puntoni del tetto per sostegno dell'ampia gronda, all'intonaco (liscio nella parte bassa poi grezzo). | | | |

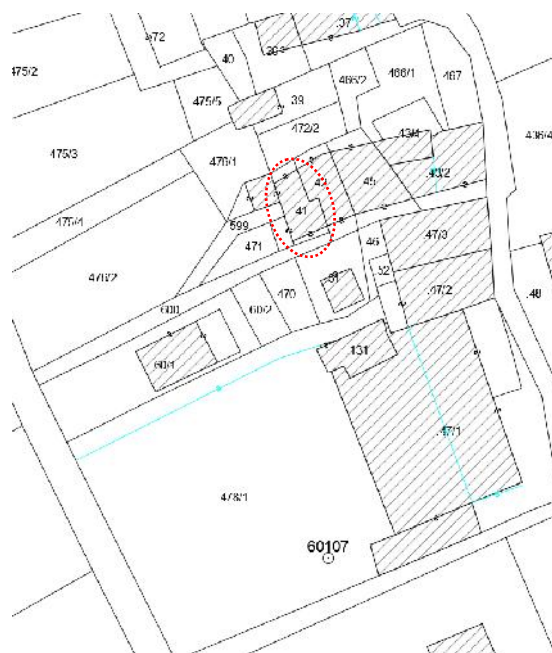
ABITATO DI: CAMPO

LOCALITA': CAMPO MINORE

P.ED. 41 C.C. CAMPO

UNITA' EDILIZIA n. 72

IMMAGINI CARTOGRAFICHE A VISTA



DOCUMENTAZIONE FOTOGRAFICA



ANALISI DI PROGETTO

| | | | |
|--|-------------------------|-------------|----|
| | CATEGORIA D'INTERVENTO | RISANAMENTO | R2 |
| | VINCOLI PARTICOLARI | | |
| | INDICAZIONI PROGETTUALI | | |

ANALISI DI RILIEVO**UNITA EDILIZIA N° 72**

| | | | | |
|-----------|--|---|------------------------------|----|
| 1 | TIPOLOGIA FUNZIONALE | edificio prevalentemente residenziale | | X |
| | | edificio prevalentemente produttivo (negozio, bar, albergo, ufficio, laboratorio, deposito, legnaia...) | | |
| | | edificio speciale | | |
| | | stalle | | |
| | | baito | | |
| | | malghe | | |
| | | altro..... | | |
| 2 | EPOCA DI COSTRUZIONE | anteriore al 1860 | | |
| | | tra il 1860 e il 1939 | | X |
| | | post 1939 | | |
| | | post 1960/70 | | |
| 3 | PERMANENZA DEI CARATTERI FORMALI TRADIZIONALI | volumetrici originali | da 1 a 4 | 4 |
| | | Costruttivo | da 1 a 4 | 3 |
| | | Complementari | da 1 a 4 | 3 |
| | | Decorativi | da 1 a 4 | 1 |
| | | TOTALE | | 11 |
| 4 | PARAMETRI EDILIZI | numero piani | | 3 |
| | | interrato/seminterrato | | |
| | | sottotetto | | 1 |
| 5 | DESTINAZIONE/USO PREVALENTE | ABITATIVO | | |
| 6 | VINCOLI DI FACCIATA | Affreschi murali, bifore, colonne, altro.... | | |
| | | fronti generali di pregio | | |
| | | contorni in pietra muratura o in legno da valorizzare | | X |
| | | Inferriate, poggiali..... | | X |
| | | Portoni tradizionali da valorizzare | | X |
| 7 | COPERTURA: tre falde del padiglione | Manto di copertura | coppo tipo cotto marsigliese | X |
| | | | tegole in cemento | |
| | | | scandole o pietra | |
| | | | lamiera | |
| | | | | |
| 8 | STRUTTURA PORTANTE | Tipo di struttura portante | muratura | X |
| | | | legno | |
| | | | cemento armato | |
| | | | ferro | |
| | | | | |
| 9 | DEGRADO | <input type="checkbox"/> nullo <input checked="" type="checkbox"/> medio <input type="checkbox"/> elevato | | |
| | | PARZIALE <input checked="" type="checkbox"/> TOTALE <input type="checkbox"/> | | |
| 10 | GRADO DI UTILIZZO | utilizzato | | |
| | | sottoutilizzato | | X |
| | | in stato di abbandono | | |
| 11 | SPAZI DI PERTINENZA Muretti a secco, acciottolati, piastre in granito, fontane, ecc... | alta qualità | | |
| | | media qualità | | X |
| | | bassa qualità | | |
| 12 | VINCOLI LEGISLATIVI | | | |
| 13 | INTERVENTO PIANO PRECEDENTE | RISANAMENTO | | R2 |
| 14 | NOTE: parte ovest del caseggiato con esteso pontile inerbito anche nel punto del porticato ad arco. Protuberanza di piano terra terrazzata a sud, scala in cemento a sud-ovest. | | | |

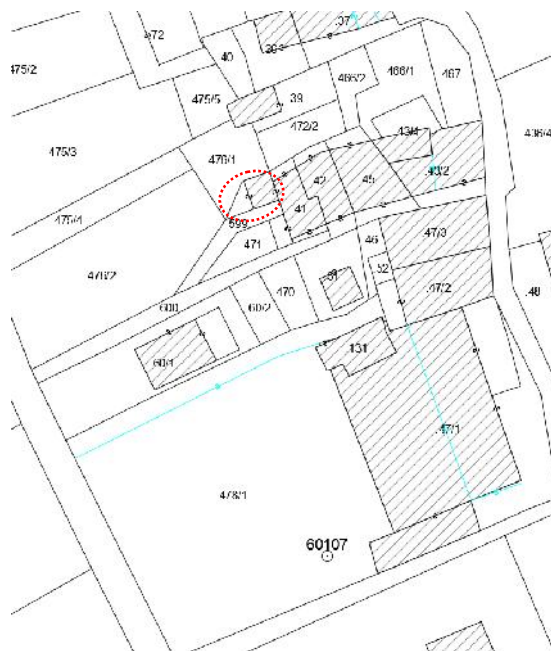
ABITATO DI: CAMPO

LOCALITA': CAMPO MINORE

P.ED. 41 C.C. CAMPO

UNITA' EDILIZIA n. 73

IMMAGINI CARTOGRAFICHE A VISTA



DOCUMENTAZIONE FOTOGRAFICA



ANALISI DI PROGETTO

| | | | |
|--|-------------------------|-------------|----|
| | CATEGORIA D'INTERVENTO | RISANAMENTO | R2 |
| | VINCOLI PARTICOLARI | | |
| | INDICAZIONI PROGETTUALI | | |

ANALISI DI RILIEVO**UNITA EDILIZIA N° 73**

| | | | | |
|-----------|---|---|-------------------|-------------------------------------|
| 1 | TIPOLOGIA FUNZIONALE | edificio prevalentemente residenziale | | <input checked="" type="checkbox"/> |
| | | edificio prevalentemente produttivo (negozio, bar, albergo, ufficio, laboratorio, deposito, legnaia...) | | |
| | | edificio speciale | | |
| | | stalle | | |
| | | baito | | |
| | | malghe | | |
| | | altro..... | | |
| 2 | EPOCA DI COSTRUZIONE | anteriore al 1860 | | <input checked="" type="checkbox"/> |
| | | tra il 1860 e il 1939 | | |
| | | post 1939 | | |
| | | post 1960/70 | | |
| 3 | PERMANENZA DEI CARATTERI FORMALI TRADIZIONALI | volumetrici originali | da 1 a 4 | 4 |
| | | Costruttivo | da 1 a 4 | 3 |
| | | Complementari | da 1 a 4 | 2 |
| | | Decorativi | da 1 a 4 | 1 |
| | | TOTALE | | 10 |
| 4 | PARAMETRI EDILIZI | numero piani | | 1 |
| | | interrato/seminterrato | | |
| | | sottotetto | | |
| 5 | DESTINAZIONE/USO PREVALENTE | TERRAZZO/DEPOSITO | | |
| 6 | VINCOLI DI FACCIATA | Affreschi murali, bifore, colonne, altro.... | | |
| | | fronti generali di pregio | | |
| | | contorni in pietra muratura o in legno da valorizzare | | <input checked="" type="checkbox"/> |
| | | Inferriate, poggiori.... | | |
| | | Portoni tradizionali da valorizzare | | <input checked="" type="checkbox"/> |
| | | | | |
| 7 | COPERTURA: a terrazzo | Manto di copertura | coppo tipo cotto | |
| | | | marsigliese | |
| | | | tegole in cemento | |
| | | | scandole o pietra | |
| | | | lamiera | |
| 8 | STRUTTURA PORTANTE | Tipo di struttura portante | muratura | <input checked="" type="checkbox"/> |
| | | | legno | |
| | | | cemento armato | |
| | | | ferro | |
| 9 | DEGRADO | <input type="checkbox"/> nullo <input checked="" type="checkbox"/> medio <input type="checkbox"/> elevato | | |
| | | PARZIALE <input type="checkbox"/> TOTALE <input checked="" type="checkbox"/> | | |
| 10 | GRADO DI UTILIZZO | utilizzato | | |
| | | sottoutilizzato | | <input checked="" type="checkbox"/> |
| | | in stato di abbandono | | |
| 11 | SPAZI DI PERTINENZA Muretti a secco, acciottolati, piastre in granito, fontane, ecc... | alta qualità | | |
| | | media qualità | | <input checked="" type="checkbox"/> |
| | | bassa qualità | | |
| 12 | VINCOLI LEGISLATIVI | | | |
| 13 | INTERVENTO PIANO PRECEDENTE | RISANAMENTO | | R2 |
| 14 | NOTE: fa parte dell'abitazione di scheda 72: terrazzo con ringhiera in ferro e sottostante deposito. | | | |

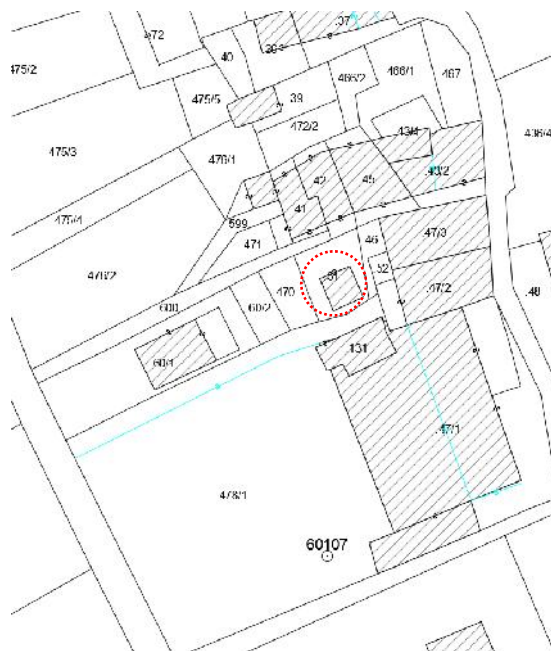
ABITATO DI: CAMPO

LOCALITA': CAMPO MINORE

P.ED. 51 C.C. CAMPO

UNITA' EDILIZIA n. 74

IMMAGINI CARTOGRAFICHE A VISTA



DOCUMENTAZIONE FOTOGRAFICA



ANALISI DI PROGETTO

| | | | |
|--|-------------------------|------------------|----|
| | CATEGORIA D'INTERVENTO | RISTRUTTURAZIONE | R3 |
| | VINCOLI PARTICOLARI | | |
| | INDICAZIONI PROGETTUALI | | |

ANALISI DI RILIEVO**UNITA EDILIZIA N° 74**

| | | | | |
|-----------|---|---|------------------------------|-----------|
| 1 | TIPOLOGIA FUNZIONALE | edificio prevalentemente residenziale | | |
| | | edificio prevalentemente produttivo (negozio, bar, albergo, ufficio, laboratorio, deposito, legnaia...) | | |
| | | edificio speciale | | |
| | | stalle | | X |
| | | baito | | |
| | | malghe | | |
| | | altro..... | | |
| 2 | EPOCA DI COSTRUZIONE | anteriore al 1860 | | |
| | | tra il 1860 e il 1939 | | X |
| | | post 1939 | | |
| | | post 1960/70 | | X |
| 3 | PERMANENZA DEI CARATTERI FORMALI TRADIZIONALI | volumetrici originali | da 1 a 4 | 3 |
| | | Costruttivo | da 1 a 4 | 3 |
| | | Complementari | da 1 a 4 | 2 |
| | | Decorativi | da 1 a 4 | 1 |
| | | TOTALE | | 9 |
| 4 | PARAMETRI EDILIZI | numero piani | | 1 |
| | | interrato/seminterrato | | |
| | | sottotetto | | 1 |
| 5 | DESTINAZIONE/USO PREVALENTE | EX STALLA CON FIENILE | | |
| 6 | VINCOLI DI FACCIATA | Affreschi murali, bifore, colonne, altro.... | | |
| | | fronti generali di pregio | | |
| | | contorni in pietra muratura o in legno da valorizzare | | X |
| | | Inferriate, poggiali..... | | X |
| | | Portoni tradizionali da valorizzare | | X |
| 7 | COPERTURA: due falde | Manto di copertura | coppo tipo cotto marsigliese | X |
| | | | tegole in cemento | |
| | | | scandole o pietra | |
| | | | lamiera | |
| | | | | |
| 8 | STRUTTURA PORTANTE | Tipo di struttura portante | muratura | X |
| | | | legno | |
| | | | cemento armato | |
| | | | ferro | |
| | | | | |
| 9 | DEGRADO | <input type="checkbox"/> nullo <input checked="" type="checkbox"/> medio <input type="checkbox"/> elevato | | |
| | | PARZIALE <input checked="" type="checkbox"/> TOTALE <input type="checkbox"/> | | |
| 10 | GRADO DI UTILIZZO | utilizzato | | |
| | | sottoutilizzato | | X |
| | | in stato di abbandono | | |
| 11 | SPAZI DI PERTINENZA Muretti a secco, acciottolati, piastre in granito, fontane, ecc... | alta qualità | | |
| | | media qualità | | X |
| | | bassa qualità | | |
| 12 | VINCOLI LEGISLATIVI | | | |
| 13 | INTERVENTO PIANO PRECEDENTE | RISTRUTTURAZIONE | | R3 |
| 14 | NOTE: ad ovest si segnala l'aggiunta post 1993 (data precedente rilevamento di confronto) di un manufatto ligneo a falda unica uso tettoia/deposito. | | | |

ABITATO DI: CAMPO

LOCALITA': CAMPO MINORE

P.ED. 47/3 C.C. CAMPO

UNITA' EDILIZIA n. 75

IMMAGINI CARTOGRAFICHE A VISTA



DOCUMENTAZIONE FOTOGRAFICA



ANALISI DI PROGETTO

| | | | |
|--|---|------------------|----|
| | CATEGORIA D'INTERVENTO | RISTRUTTURAZIONE | R3 |
| | VINCOLI PARTICOLARI | | |
| | INDICAZIONI PROGETTUALI Valorizzare il portale ad arco nel lato nord con incisione di scritta sul concio di chiave e i fori con contorni in granito. | | |

ANALISI DI RILIEVO**UNITA EDILIZIA N° 75**

| | | | | | |
|-----------|---|--|--------------------------------|--|-------------------------------------|
| 1 | TIPOLOGIA FUNZIONALE | edificio prevalentemente residenziale | | <input checked="" type="checkbox"/> | |
| | | edificio prevalentemente produttivo (negozio, bar, albergo, ufficio, laboratorio, deposito, legnaia...) | | | |
| | | edificio speciale | | | |
| | | stalle | | | |
| | | baito | | | |
| | | malghe | | | |
| | | altro..... | | | |
| 2 | EPOCA DI COSTRUZIONE | anteriore al 1860 | | <input checked="" type="checkbox"/> | |
| | | tra il 1860 e il 1939 | | | |
| | | post 1939 | | | |
| | | post 1960/70 | | | |
| 3 | PERMANENZA DEI CARATTERI FORMALI TRADIZIONALI | volumetrici originali | da 1 a 4 | 4 | |
| | | Costruttivo | da 1 a 4 | 3 | |
| | | Complementari | da 1 a 4 | 3 | |
| | | Decorativi | da 1 a 4 | 2 | |
| | | TOTALE | | 12 | |
| 4 | PARAMETRI EDILIZI | numero piani | | 2 | |
| | | interrato/seminterrato | | | |
| | | sottotetto | | 1 | |
| 5 | DESTINAZIONE/USO PREVALENTE | ABITATIVO | | | |
| 6 | VINCOLI DI FACCIATA | Affreschi murali, bifore, colonne, altro.... | | | |
| | | fronti generali di pregio | | | |
| | | contorni in pietra muratura o in legno da valorizzare | | | <input checked="" type="checkbox"/> |
| | | Inferriate, poggiori.... | | | |
| | | Portoni tradizionali da valorizzare | | | <input checked="" type="checkbox"/> |
| | | | | | |
| 7 | COPERTURA: tre falde | Manto di copertura | coppo tipo cotto | <input checked="" type="checkbox"/> | |
| | | | marsigliese | | |
| | | | tegole in cemento | | |
| | | | scandole o pietra | | |
| | | | lamiera | | |
| 8 | STRUTTURA PORTANTE | Tipo di struttura portante | muratura | <input checked="" type="checkbox"/> | |
| | | | legno | | |
| | | | cemento armato | | |
| | | | ferro | | |
| 9 | DEGRADO | <input checked="" type="checkbox"/> nullo | <input type="checkbox"/> medio | <input type="checkbox"/> elevato | |
| | | PARZIALE | | TOTALE <input checked="" type="checkbox"/> | |
| 10 | GRADO DI UTILIZZO | utilizzato | | | <input checked="" type="checkbox"/> |
| | | sottoutilizzato | | | |
| | | in stato di abbandono | | | |
| 11 | SPAZI DI PERTINENZA Muretti a secco, acciottolati, piastre in granito, fontane, ecc... | alta qualità | | | <input checked="" type="checkbox"/> |
| | | media qualità | | | |
| | | bassa qualità | | | |
| 12 | VINCOLI LEGISLATIVI | | | | |
| 13 | INTERVENTO PIANO PRECEDENTE | RISTRUTTURAZIONE | | | R3 |
| 14 | NOTE: portale ad arco nel lato nord con incisione di scritta sul concio di chiave. Edificio già ristrutturato, fori con contorni in granito. | | | | |

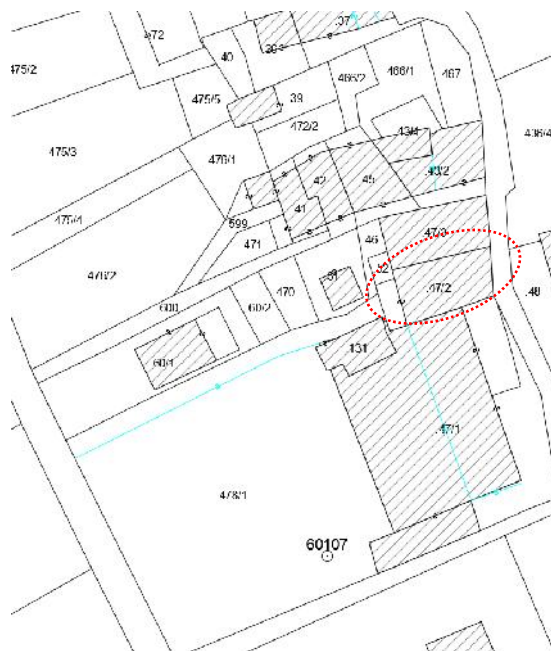
ABITATO DI: CAMPO

LOCALITA': CAMPO MINORE

P.ED. 47/2 C.C. CAMPO

UNITA' EDILIZIA n. 76

IMMAGINI CARTOGRAFICHE A VISTA



DOCUMENTAZIONE FOTOGRAFICA



ANALISI DI PROGETTO

| | | | |
|--|-------------------------|------------------|----|
| | CATEGORIA D'INTERVENTO | RISTRUTTURAZIONE | R3 |
| | VINCOLI PARTICOLARI | | |
| | INDICAZIONI PROGETTUALI | | |

ANALISI DI RILIEVO**UNITA EDILIZIA N° 76**

| | | | | | | | | |
|-----------|--|--|-------------------|---|-------|--------|---------|-----------|
| 1 | TIPOLOGIA FUNZIONALE | edificio prevalentemente residenziale | | | | | | |
| | | edificio prevalentemente produttivo (negozio, bar, albergo, ufficio, laboratorio, deposito, legnaia...) | | | | | | |
| | | edificio speciale | | | | | | |
| | | stalle | | X | | | | |
| | | baito | | | | | | |
| | | malghe | | | | | | |
| | | altro..... | | | | | | |
| 2 | EPOCA DI COSTRUZIONE | anteriore al 1860 | | | | | | |
| | | tra il 1860 e il 1939 | | X | | | | |
| | | post 1939 | | | | | | |
| | | post 1960/70 | | | | | | |
| 3 | PERMANENZA DEI CARATTERI FORMALI TRADIZIONALI | volumetrici originali | da 1 a 4 | 3 | | | | |
| | | Costruttivo | da 1 a 4 | 3 | | | | |
| | | Complementari | da 1 a 4 | 2 | | | | |
| | | Decorativi | da 1 a 4 | 1 | | | | |
| | | TOTALE | | 9 | | | | |
| 4 | PARAMETRI EDILIZI | numero piani | | 2 | | | | |
| | | interrato/seminterrato | | | | | | |
| | | sottotetto | | 1 | | | | |
| 5 | DESTINAZIONE/USO PREVALENTE | AGRICOLA | | | | | | |
| 6 | VINCOLI DI FACCIATA | Affreschi murali, bifore, colonne, altro.... | | | | | | |
| | | fronti generali di pregio | | | | | | |
| | | contorni in pietra muratura o in legno da valorizzare | | | | | | |
| | | Inferriate, poggiori.... | | | | | | |
| | | Portoni tradizionali da valorizzare | | | | | | |
| 7 | COPERTURA: due falde | Manto di copertura | coppo tipo cotto | | | | | |
| | | | marsigliese | | | | | |
| | | | tegole in cemento | X | | | | |
| | | | scandole o pietra | | | | | |
| | | | lamiera | | | | | |
| 8 | STRUTTURA PORTANTE | Tipo di struttura portante | muratura | X | | | | |
| | | | legno | | | | | |
| | | | cemento armato | | | | | |
| | | | ferro | | | | | |
| 9 | DEGRADO | X | nullo | | medio | | elevato | |
| | | PARZIALE | | | | TOTALE | | X |
| 10 | GRADO DI UTILIZZO | utilizzato | | | | | | X |
| | | sottoutilizzato | | | | | | |
| | | in stato di abbandono | | | | | | |
| 11 | SPAZI DI PERTINENZA Muretti a secco, acciottolati, piastre in granito, fontane, ecc... | alta qualità | | | | | | |
| | | media qualità | | | | | | |
| | | bassa qualità | | | | | | X |
| 12 | VINCOLI LEGISLATIVI | | | | | | | |
| 13 | INTERVENTO PIANO PRECEDENTE | RISTRUTTURAZIONE | | | | | | R3 |
| 14 | NOTE: parte nord della stalla con ponte di accesso al fienile. | | | | | | | |

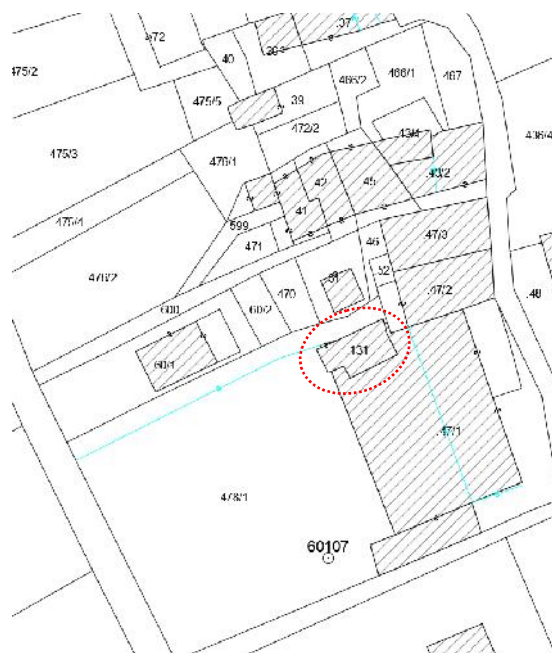
ABITATO DI: CAMPO

LOCALITA': CAMPO MINORE

P.ED. 131 C.C. CAMPO

UNITA' EDILIZIA n. 77

IMMAGINI CARTOGRAFICHE A VISTA



DOCUMENTAZIONE FOTOGRAFICA



ANALISI DI PROGETTO

| | | | |
|--|-------------------------|------------------|----|
| | CATEGORIA D'INTERVENTO | RISTRUTTURAZIONE | R3 |
| | VINCOLI PARTICOLARI | | |
| | INDICAZIONI PROGETTUALI | | |

ANALISI DI RILIEVO**UNITA EDILIZIA N° 77**

| | | | | | | |
|-----------|---|--|-------------------|-----------|---------|----------|
| 1 | TIPOLOGIA FUNZIONALE | edificio prevalentemente residenziale | | X | | |
| | | edificio prevalentemente produttivo (negozio, bar, albergo, ufficio, laboratorio, deposito, legnaia...) | | | | |
| | | edificio speciale | | | | |
| | | stalle | | | | |
| | | baito | | | | |
| | | malghe | | | | |
| | | altro..... | | | | |
| 2 | EPOCA DI COSTRUZIONE | anteriore al 1860 | | X | | |
| | | tra il 1860 e il 1939 | | | | |
| | | post 1939 | | | | |
| | | post 1960/70 | | | | |
| 3 | PERMANENZA DEI CARATTERI FORMALI TRADIZIONALI | volumetrici originali | da 1 a 4 | 2 | | |
| | | Costruttivo | da 1 a 4 | 2 | | |
| | | Complementari | da 1 a 4 | 2 | | |
| | | Decorativi | da 1 a 4 | 1 | | |
| | | TOTALE | | 7 | | |
| 4 | PARAMETRI EDILIZI | numero piani | | 1 | | |
| | | interrato/seminterrato | | | | |
| | | sottotetto | | | | |
| 5 | DESTINAZIONE/USO PREVALENTE | DEPOSITI AGRICOLI | | | | |
| 6 | VINCOLI DI FACCIATA | Affreschi murali, bifore, colonne, altro.... | | | | |
| | | fronti generali di pregio | | | | |
| | | contorni in pietra muratura o in legno da valorizzare | | | | |
| | | Inferriate, poggiori.... | | | | |
| 7 | COPERTURA: due falde | Manto di copertura | coppo tipo cotto | X | | |
| | | | marsigliese | | | |
| | | | tegole in cemento | | | |
| | | | scandole o pietra | | | |
| | | | lamiera | | | |
| 8 | STRUTTURA PORTANTE | Tipo di struttura portante | muratura | X | | |
| | | | legno | | | |
| | | | cemento armato | | | |
| | | | ferro | | | |
| 9 | DEGRADO | X | nullo | medio | elevato | |
| | | PARZIALE | | TOTALE | | X |
| 10 | GRADO DI UTILIZZO | utilizzato | | X | | |
| | | sottoutilizzato | | | | |
| | | in stato di abbandono | | | | |
| 11 | SPAZI DI PERTINENZA Muretti a secco, acciottolati, piastre in granito, fontane, ecc... | alta qualità | | X | | |
| | | media qualità | | | | |
| | | bassa qualità | | | | |
| 12 | VINCOLI LEGISLATIVI | | | | | |
| 13 | INTERVENTO PIANO PRECEDENTE | RISTRUTTURAZIONE | | R3 | | |
| 14 | NOTE: manufatto agricolo uso deposito, sito a fianco del ponte, caratterizzato dalla presenza di quattro ampi portoni. | | | | | |

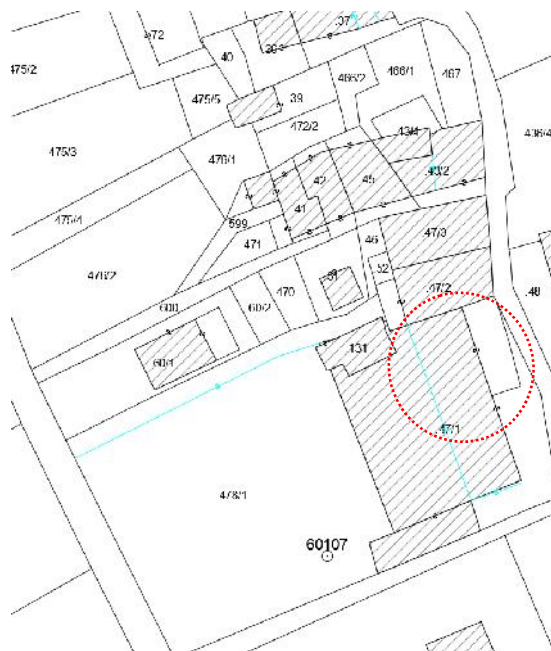

ABITATO DI: CAMPO

LOCALITA': CAMPO MINORE

P.ED. 47/1 C.C. CAMPO

UNITA' EDILIZIA n. 78

IMMAGINI CARTOGRAFICHE A VISTA



DOCUMENTAZIONE FOTOGRAFICA



ANALISI DI PROGETTO

| | | | |
|--|-------------------------|------------------|----|
| | CATEGORIA D'INTERVENTO | RISTRUTTURAZIONE | R3 |
| | VINCOLI PARTICOLARI | | |
| | INDICAZIONI PROGETTUALI | | |

ANALISI DI RILIEVO**UNITA EDILIZIA N° 78**

| | | | | | | | | |
|-----------|--|--|-------------------|---|-------|--------|---------|-----------|
| 1 | TIPOLOGIA FUNZIONALE | edificio prevalentemente residenziale | | | | | | |
| | | edificio prevalentemente produttivo (negozio, bar, albergo, ufficio, laboratorio, deposito, legnaia...) | | | | | | |
| | | edificio speciale | | | | | | |
| | | stalle | | X | | | | |
| | | baito | | | | | | |
| | | malghe | | | | | | |
| | | altro..... | | | | | | |
| 2 | EPOCA DI COSTRUZIONE | anteriore al 1860 | | | | | | |
| | | tra il 1860 e il 1939 | | X | | | | |
| | | post 1939 | | | | | | |
| | | post 1960/70 | | | | | | |
| 3 | PERMANENZA DEI CARATTERI FORMALI TRADIZIONALI | volumetrici originali | da 1 a 4 | 2 | | | | |
| | | Costruttivo | da 1 a 4 | 2 | | | | |
| | | Complementari | da 1 a 4 | 2 | | | | |
| | | Decorativi | da 1 a 4 | 1 | | | | |
| | | TOTALE | | 7 | | | | |
| 4 | PARAMETRI EDILIZI | numero piani | | 2 | | | | |
| | | interrato/seminterrato | | | | | | |
| | | sottotetto | | | | | | |
| 5 | DESTINAZIONE/USO PREVALENTE | STALLA | | | | | | |
| 6 | VINCOLI DI FACCIATA | Affreschi murali, bifore, colonne, altro.... | | | | | | |
| | | fronti generali di pregio | | | | | | |
| | | contorni in pietra muratura o in legno da valorizzare | | | | | | |
| | | Inferriate, poggiori.... | | | | | | |
| | | Portoni tradizionali da valorizzare | | | | | | |
| 7 | COPERTURA: due falde | Manto di copertura | coppo tipo cotto | | | | | |
| | | | marsigliese | | | | | |
| | | | tegole in cemento | X | | | | |
| | | | scandole o pietra | | | | | |
| | | | lamiera | | | | | |
| 8 | STRUTTURA PORTANTE | Tipo di struttura portante | muratura | X | | | | |
| | | | legno | | | | | |
| | | | cemento armato | | | | | |
| | | | ferro | | | | | |
| 9 | DEGRADO | X | nullo | | medio | | elevato | |
| | | PARZIALE | | | | TOTALE | | X |
| 10 | GRADO DI UTILIZZO | utilizzato | | | | | | X |
| | | sottoutilizzato | | | | | | |
| | | in stato di abbandono | | | | | | |
| 11 | SPAZI DI PERTINENZA Muretti a secco, acciottolati, piastre in granito, fontane, ecc... | alta qualità | | | | | | |
| | | media qualità | | | | | | |
| | | bassa qualità | | | | | | X |
| 12 | VINCOLI LEGISLATIVI | | | | | | | |
| 13 | INTERVENTO PIANO PRECEDENTE | RISTRUTTURAZIONE | | | | | | R3 |
| 14 | NOTE: stalla con sovrastante fienile | | | | | | | |

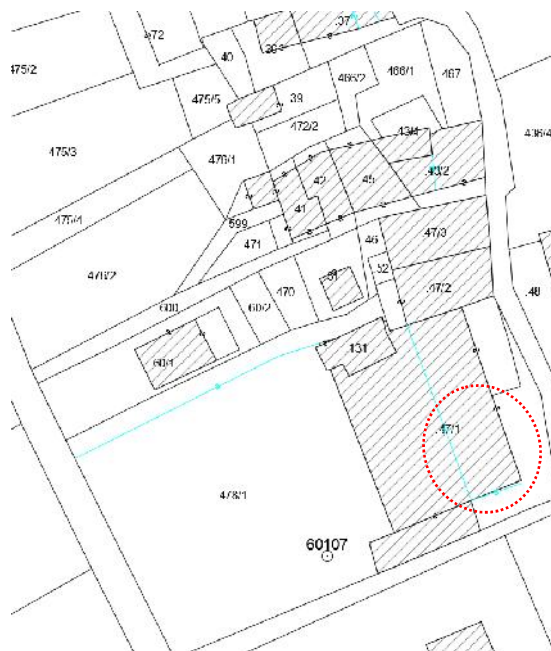
ABITATO DI: CAMPO

LOCALITA': CAMPO MINORE

P.ED. 47/1 C.C. CAMPO

UNITA' EDILIZIA n. 79

IMMAGINI CARTOGRAFICHE A VISTA



DOCUMENTAZIONE FOTOGRAFICA



ANALISI DI PROGETTO

| | | | |
|--|-------------------------|------------------|----|
| | CATEGORIA D'INTERVENTO | RISTRUTTURAZIONE | R3 |
| | VINCOLI PARTICOLARI | | |
| | INDICAZIONI PROGETTUALI | | |

ANALISI DI RILIEVO**UNITA EDILIZIA N° 79**

| | | | | |
|-----------|--|--|--------------------------------|--|
| 1 | TIPOLOGIA FUNZIONALE | edificio prevalentemente residenziale | | <input checked="" type="checkbox"/> |
| | | edificio prevalentemente produttivo (negozio, bar, albergo, ufficio, laboratorio, deposito, legnaia...) | | |
| | | edificio speciale | | |
| | | stalle | | |
| | | baito | | |
| | | malghe | | |
| | | altro..... | | |
| 2 | EPOCA DI COSTRUZIONE | anteriore al 1860 | | <input checked="" type="checkbox"/> |
| | | tra il 1860 e il 1939 | | |
| | | post 1939 | | |
| | | post 1960/70 | | |
| 3 | PERMANENZA DEI CARATTERI FORMALI TRADIZIONALI | volumetrici originali | da 1 a 4 | 3 |
| | | Costruttivo | da 1 a 4 | 3 |
| | | Complementari | da 1 a 4 | 2 |
| | | Decorativi | da 1 a 4 | 1 |
| | | TOTALE | | 9 |
| 4 | PARAMETRI EDILIZI | numero piani | | 2 |
| | | interrato/seminterrato | | |
| | | sottotetto | | 1 |
| 5 | DESTINAZIONE/USO PREVALENTE | ABITATIVO | | |
| 6 | VINCOLI DI FACCIATA | Affreschi murali, bifore, colonne, altro.... | | |
| | | fronti generali di pregio | | |
| | | contorni in pietra muratura o in legno da valorizzare | | |
| | | Inferriate, poggiori.... | | |
| | | Portoni tradizionali da valorizzare | | |
| 7 | COPERTURA: tre falde | Manto di copertura | coppo tipo cotto | |
| | | | marsigliese | |
| | | | tegole in cemento | <input checked="" type="checkbox"/> |
| | | | scandole o pietra | |
| | | | lamiera | |
| 8 | STRUTTURA PORTANTE | Tipo di struttura portante | muratura | <input checked="" type="checkbox"/> |
| | | | legno | |
| | | | cemento armato | |
| | | | ferro | |
| 9 | DEGRADO | <input checked="" type="checkbox"/> nullo | <input type="checkbox"/> medio | <input type="checkbox"/> elevato |
| | | PARZIALE | | TOTALE <input checked="" type="checkbox"/> |
| 10 | GRADO DI UTILIZZO | utilizzato | | <input checked="" type="checkbox"/> |
| | | sottoutilizzato | | |
| | | in stato di abbandono | | |
| 11 | SPAZI DI PERTINENZA Muretti a secco, acciottolati, piastre in granito, fontane, ecc... | alta qualità | | |
| | | media qualità | | |
| | | bassa qualità | | <input checked="" type="checkbox"/> |
| 12 | VINCOLI LEGISLATIVI | | | |
| 13 | INTERVENTO PIANO PRECEDENTE | RISANAMENTO | | R2 |
| 14 | NOTE: parte abitativa della struttura agricola. | | | |

ABITATO DI: CAMPO

LOCALITA': CAMPO MINORE

P.ED. 47/1 C.C. CAMPO

UNITA' EDILIZIA n. 80-81

IMMAGINI CARTOGRAFICHE A VISTA



DOCUMENTAZIONE FOTOGRAFICA



ANALISI DI PROGETTO

| | | | |
|--|-------------------------|------------------|----|
| | CATEGORIA D'INTERVENTO | RISTRUTTURAZIONE | R3 |
| | VINCOLI PARTICOLARI | | |
| | INDICAZIONI PROGETTUALI | | |

ANALISI DI RILIEVO**UNITA EDILIZIA N° 80-81**

| | | | | | | | | |
|-----------|---|--|-------------------|----------|----------|--------|---------|----------|
| 1 | TIPOLOGIA FUNZIONALE | edificio prevalentemente residenziale | | X | | | | |
| | | edificio prevalentemente produttivo (negozio, bar, albergo, ufficio, laboratorio, deposito, legnaia...) | | | | | | |
| | | edificio speciale | | | | | | |
| | | stalle | | | | | | |
| | | baito | | | | | | |
| | | malghe | | | | | | |
| | | altro..... | | | | | | |
| 2 | EPOCA DI COSTRUZIONE | anteriore al 1860 | | X | | | | |
| | | tra il 1860 e il 1939 | | | | | | |
| | | post 1939 | | | | | | |
| | | post 1960/70 | | | | | | |
| 3 | PERMANENZA DEI CARATTERI FORMALI TRADIZIONALI | volumetrici originali | da 1 a 4 | 3 | | | | |
| | | Costruttivo | da 1 a 4 | 3 | | | | |
| | | Complementari | da 1 a 4 | 2 | | | | |
| | | Decorativi | da 1 a 4 | 1 | | | | |
| | | TOTALE | | 9 | | | | |
| 4 | PARAMETRI EDILIZI | numero piani | | 2 | | | | |
| | | interrato/seminterrato | | | | | | |
| | | sottotetto | | 1 | | | | |
| 5 | DESTINAZIONE/USO PREVALENTE | DEPOSITI AGRICOLI | | | | | | |
| 6 | VINCOLI DI FACCIATA | Affreschi murali, bifore, colonne, altro.... | | | | | | |
| | | fronti generali di pregio | | | | | | |
| | | contorni in pietra muratura o in legno da valorizzare | | | X | | | |
| | | Inferriate, poggiori.... | | | | | | |
| | | Portoni tradizionali da valorizzare | | | | | | |
| 7 | COPERTURA: tre falde | Manto di copertura | coppo tipo cotto | X | | | | |
| | | | marsigliese | | | | | |
| | | | tegole in cemento | | | | | |
| | | | scandole o pietra | | | | | |
| | | | lamiera | | | | | |
| 8 | STRUTTURA PORTANTE | Tipo di struttura portante | muratura | X | | | | |
| | | | legno | | | | | |
| | | | cemento armato | | | | | |
| | | | ferro | | | | | |
| | | | | | | | | |
| 9 | DEGRADO | X | nullo | | medio | | elevato | |
| | | PARZIALE | | | | TOTALE | | X |
| 10 | GRADO DI UTILIZZO | utilizzato | | | | | | X |
| | | sottoutilizzato | | | | | | |
| | | in stato di abbandono | | | | | | |
| 11 | SPAZI DI PERTINENZA Muretti a secco, acciottolati, piastre in granito, fontane, ecc... | alta qualità | | | | | | |
| | | media qualità | | | | | | |
| | | bassa qualità | | | | | | X |
| 12 | VINCOLI LEGISLATIVI | | | | | | | |
| 13 | INTERVENTO PIANO PRECEDENTE | RISTRUTTURAZIONE | | | | | | |
| 14 | NOTE: depositi agricoli con terrazzo per la parte antistante l'edificio abitativo (scheda 80). | | | | | | | |

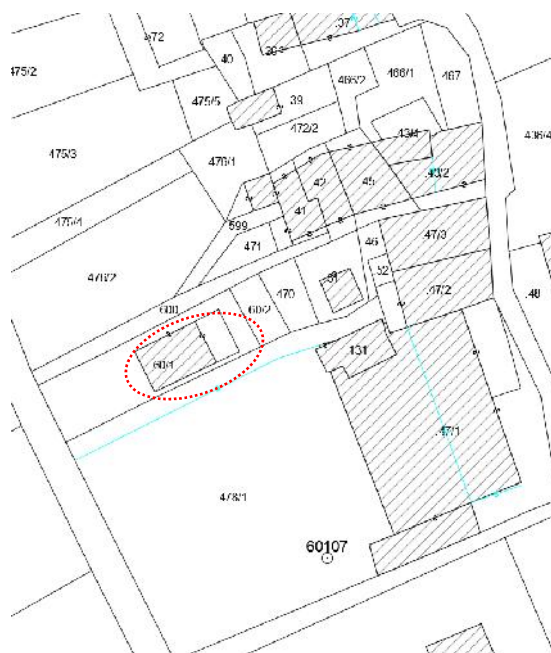
ABITATO DI: CAMPO

LOCALITA': CAMPO MINORE

P.ED. 60/1 C.C. CAMPO

UNITA' EDILIZIA n. 82-83

IMMAGINI CARTOGRAFICHE A VISTA



DOCUMENTAZIONE FOTOGRAFICA



ANALISI DI PROGETTO

| | | | |
|--|-------------------------|------------------|----|
| | CATEGORIA D'INTERVENTO | RISTRUTTURAZIONE | R3 |
| | VINCOLI PARTICOLARI | | |
| | INDICAZIONI PROGETTUALI | | |

ANALISI DI RILIEVO**UNITA EDILIZIA N° 82-83**

| | | | | | | | | |
|-----------|--|--|------------------------------|---|-------|--------|---------|----|
| 1 | TIPOLOGIA FUNZIONALE | edificio prevalentemente residenziale | | X | | | | |
| | | edificio prevalentemente produttivo (negozio, bar, albergo, ufficio, laboratorio, deposito, legnaia...) | | | | | | |
| | | edificio speciale | | | | | | |
| | | stalle | | | | | | |
| | | baito | | | | | | |
| | | malghe | | | | | | |
| | | altro..... | | | | | | |
| 2 | EPOCA DI COSTRUZIONE | anteriore al 1860 | | X | | | | |
| | | tra il 1860 e il 1939 | | | | | | |
| | | post 1939 | | | | | | |
| | | post 1960/70 | | | | | | |
| 3 | PERMANENZA DEI CARATTERI FORMALI TRADIZIONALI | volumetrici originali | da 1 a 4 | 3 | | | | |
| | | Costruttivo | da 1 a 4 | 3 | | | | |
| | | Complementari | da 1 a 4 | 2 | | | | |
| | | Decorativi | da 1 a 4 | 1 | | | | |
| | | TOTALE | | 9 | | | | |
| 4 | PARAMETRI EDILIZI | numero piani | | 3 | | | | |
| | | interrato/seminterrato | | | | | | |
| | | sottotetto | | 1 | | | | |
| 5 | DESTINAZIONE/USO PREVALENTE | ABITATIVO | | | | | | |
| 6 | VINCOLI DI FACCIATA | Affreschi murali, bifore, colonne, altro.... | | | | | | |
| | | fronti generali di pregio | | | | | | |
| | | contorni in pietra muratura o in legno da valorizzare | | X | | | | |
| | | Inferriate, poggiosi..... | | X | | | | |
| | | Portoni tradizionali da valorizzare | | | | | | |
| 7 | COPERTURA: padiglione | Manto di copertura | coppo tipo cotto marsigliese | X | | | | |
| | | | tegole in cemento | | | | | |
| | | | scandole o pietra | | | | | |
| | | | lamiera | | | | | |
| | | | | | | | | |
| 8 | STRUTTURA PORTANTE | Tipo di struttura portante | muratura | X | | | | |
| | | | legno | | | | | |
| | | | cemento armato | | | | | |
| | | | ferro | | | | | |
| | | | | | | | | |
| 9 | DEGRADO | X | nullo | | medio | | elevato | |
| | | PARZIALE | | | | TOTALE | | X |
| 10 | GRADO DI UTILIZZO | utilizzato | | | | | | X |
| | | sottoutilizzato | | | | | | |
| | | in stato di abbandono | | | | | | |
| 11 | SPAZI DI PERTINENZA Muretti a secco, acciottolati, piastre in granito, fontane, ecc... | alta qualità | | | | | | |
| | | media qualità | | | | | | |
| | | bassa qualità | | | | | | X |
| 12 | VINCOLI LEGISLATIVI | | | | | | | |
| 13 | INTERVENTO PIANO PRECEDENTE | RISANAMENTO | | | | | | R2 |
| 14 | NOTE: edificio isolato alquanto periferico rispetto al centro storico di Campo Minore. | | | | | | | |

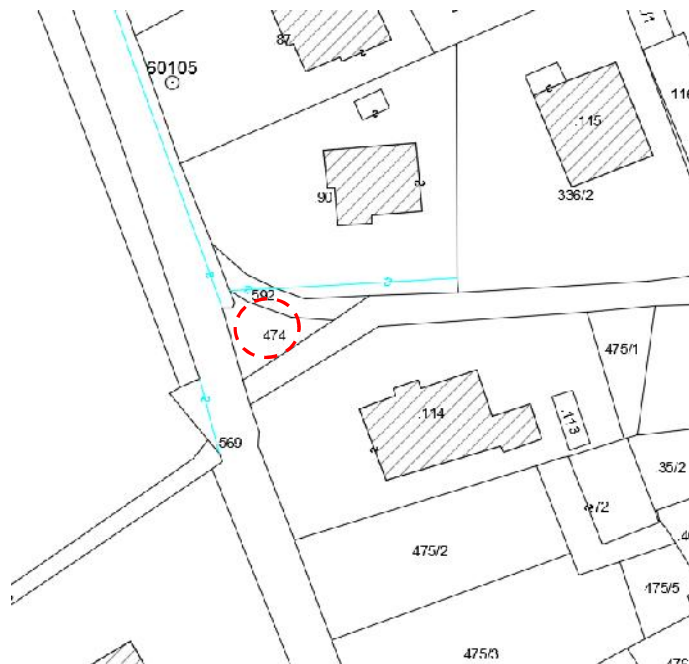
ABITATO DI: CAMPO

LOCALITA': CAMPO MINORE


P.FOND. 474 C.C CAMPO

UNITA' EDILIZIA n. 84

IMMAGINI CARTOGRAFICHE A VISTA



DOCUMENTAZIONE FOTOGRAFICA



| CARATTERISTICHE DIMENSIONALI | |
|---|---|
| Lunghezza mt. | |
| Larghezza mt. | |
| Volume già definito | X |
| Solo radice/sedime e/o p.ed. (mc. previsti) | |
| | |
| MATERIALI MURATURE | |
| Pietra | |
| Laterizio | |
| Muratura intonacata | X |
| Legno | |
| Lamiera | |
| Altro | |
| | |
| PARTI IN LEGNO | |
| Tavole | |
| Tronchi | |
| Altro | |
| | |
| EVENTUALI PARTICOLARI DI PREGIO | |
| Fori | |
| Travi | |
| Affreschi | X |
| Scritte storiche | |
| Altro | |
| | |
| EDIFICIO GIA' MODIFICATO | |
| Finiture | |
| Manto di copertura | |

| MATERIALI DI COPERTURA | |
|--|---|
| Tegole | |
| Coppi | X |
| Scandole | |
| Lamiera | |
| Altro (pietra) | X |
| SPAZI DI STRETTA PERTINENZA | |
| Bivio stradale e aiuola spartitraffico | |
| | |
| CONTESTO INSEDIATIVO | |
| Accessibilità: da strada pubblica | |
| Stato di conservazione: buono | |
| Condizione murature: buone | |
| Area circostante: bivio stradale | |
| Altro: | |

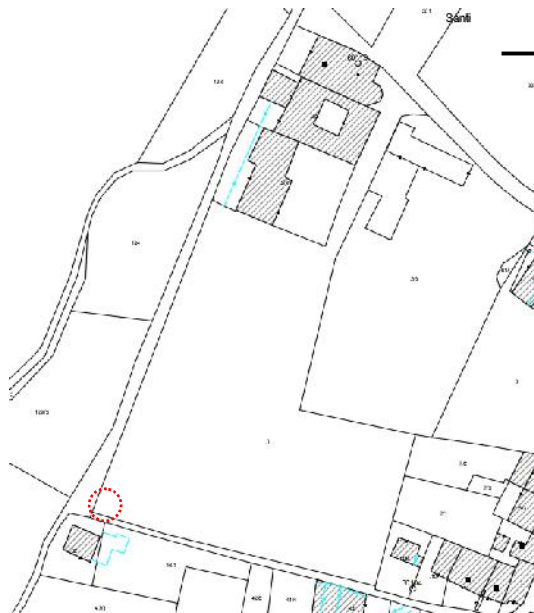
| <p>NOTE</p> <p>Capitello votivo di medie dimensioni, ubicato sul bivio dove la strada comunale incrocia la statale Targa lapidea, commemorativa di colui che vissuto in Argentina, lo fece restaurare nel 1931. Quattro nicchie a volta con altrettanti affreschi</p> <p><u>VINCOLI:</u></p> <p>Interesse da trasmettere</p> |
|---|
| PROPOSTA DI INTERVENTO |
| <p>MANUTENZIONE ORDINARIA</p> <p>MANUTENZIONE STRAORDINARIA</p> <p>RESTAURO X</p> |

ABITATO DI: CAMPO

LOCALITA': ---

P.FOND. 1/1 C.C CAMPO LOMASO

UNITA' EDILIZIA n. 86



DOCUMENTAZIONE FOTOGRAFICA



| CARATTERISTICHE DIMENSIONALI | |
|---|---|
| Lunghezza mt. | |
| Larghezza mt. | |
| Volume già definito | X |
| Solo radice/sedime e/o p.ed. (mc. previsti) | |
| | |
| MATERIALI MURATURE | |
| Pietra | |
| Laterizio | |
| Muratura intonacata | X |
| Legno | |
| Lamiera | |
| Altro | |
| | |
| PARTI IN LEGNO | |
| Tavole | |
| Tronchi | |
| Altro | |
| | |
| EVENTUALI PARTICOLARI DI PREGIO | |
| Fori | |
| Travi | |
| Affreschi | X |
| Scritte storiche | |
| Altro | |
| | |
| EDIFICIO GIA' MODIFICATO | |
| Finiture | |
| Manto di copertura | |

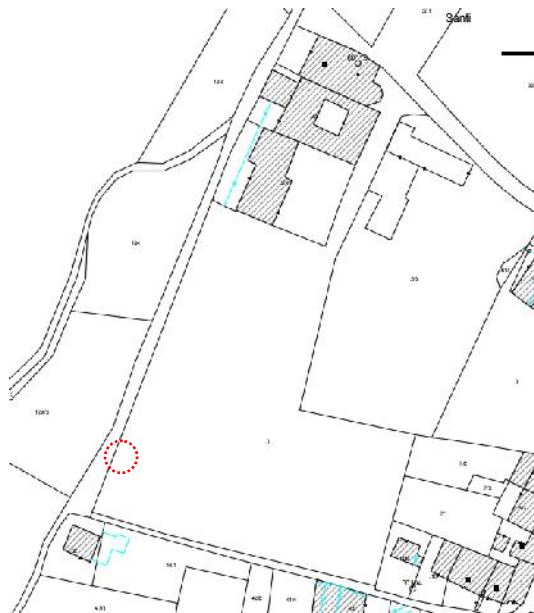
| MATERIALI DI COPERTURA | |
|---|---|
| Tegole | |
| Coppi | |
| Scandole | |
| Lamiera | |
| Altro (pietra) | X |
| SPAZI DI STRETTA PERTINENZA | |
| Muro via Crucis del convento | |
| | |
| CONTESTO INSEDIATIVO | |
| Accessibilità: da strada pubblica | |
| Stato di conservazione: discreto | |
| Condizione murature: discrete | |
| Area circostante: strada/convento | |
| Altro: | |
| | |
| NOTE | |
| Capitello su muro via Crucis | |
| Nicchia con contorni in pietra ad arco. | |
| <u>VINCOLI:</u> | |
| Interesse da trasmettere | |
| PROPOSTA DI INTERVENTO | |
| MANUTENZIONE ORDINARIA | |
| MANUTENZIONE STRAORDINARIA | |
| RESTAURO | X |

ABITATO DI: CAMPO


LOCALITA': ---

P.FOND. 1/1 C.C CAMPO LOMASO

UNITA' EDILIZIA **n. 87**



DOCUMENTAZIONE FOTOGRAFICA



**CARATTERISTICHE
DIMENSIONALI**

| | |
|---|---|
| Lunghezza mt. | |
| Larghezza mt. | |
| Volume già definito | X |
| Solo radice/sedime e/o p.ed. (mc. previsti) | |

MATERIALI MURATURE

| | |
|---------------------|---|
| Pietra | |
| Laterizio | |
| Muratura intonacata | X |
| Legno | |
| Lamiera | |
| Altro | |

PARTI IN LEGNO

| | |
|---------|--|
| Tavole | |
| Tronchi | |
| Altro | |

EVENTUALI PARTICOLARI DI PREGIO

| | |
|------------------|---|
| Fori | |
| Travi | |
| Affreschi | X |
| Scritte storiche | |
| Altro | |

EDIFICIO GIA' MODIFICATO

| | |
|--------------------|--|
| Finiture | |
| Manto di copertura | |

MATERIALI DI COPERTURA

| | |
|----------------|---|
| Tegole | |
| Coppi | |
| Scandole | |
| Lamiera | |
| Altro (pietra) | X |

SPAZI DI STRETTA PERTINENZA

| | |
|------------------------------|--|
| Muro via Crucis del convento | |
|------------------------------|--|

CONTESTO INSEDIATIVO

| |
|-----------------------------------|
| Accessibilità: da strada pubblica |
| Stato di conservazione: discreto |
| Condizione murature: discrete |
| Area circostante: strada/convento |
| Altro: |

NOTE

Capitello su muro via Crucis
 Nicchia con contorni in pietra ad arco.

VINCOLI:

Interesse da trasmettere

PROPOSTA DI INTERVENTO

MANUTENZIONE ORDINARIA
 MANUTENZIONE STRAORDINARIA
 RESTAURO

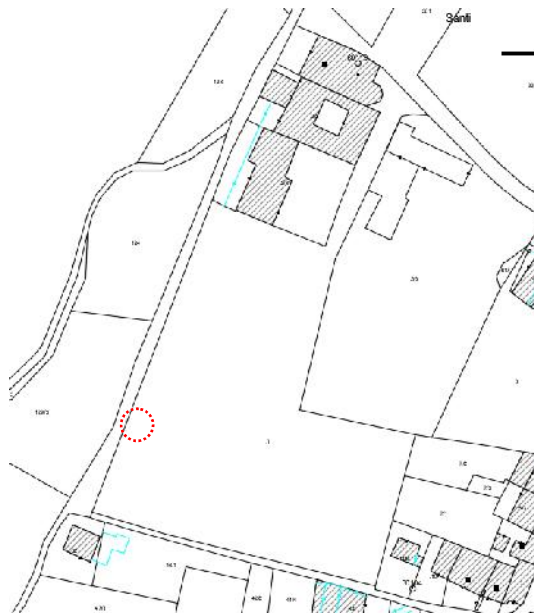
X

ABITATO DI: CAMPO

LOCALITA': ---

P.FOND. 1/1 C.C CAMPO LOMASO

UNITA' EDILIZIA **n. 88**



DOCUMENTAZIONE FOTOGRAFICA



**CARATTERISTICHE
DIMENSIONALI**

| | |
|---|---|
| Lunghezza mt. | |
| Larghezza mt. | |
| Volume già definito | X |
| Solo radice/sedime e/o p.ed. (mc. previsti) | |

MATERIALI MURATURE

| | |
|---------------------|---|
| Pietra | |
| Laterizio | |
| Muratura intonacata | X |
| Legno | |
| Lamiera | |
| Altro | |

PARTI IN LEGNO

| | |
|---------|--|
| Tavole | |
| Tronchi | |
| Altro | |

EVENTUALI PARTICOLARI DI PREGIO

| | |
|------------------|---|
| Fori | |
| Travi | |
| Affreschi | X |
| Scritte storiche | |
| Altro | |

EDIFICIO GIA' MODIFICATO

| | |
|--------------------|--|
| Finiture | |
| Manto di copertura | |

MATERIALI DI COPERTURA

| | |
|----------------|---|
| Tegole | |
| Coppi | |
| Scandole | |
| Lamiera | |
| Altro (pietra) | X |

SPAZI DI STRETTA PERTINENZA

| | |
|------------------------------|--|
| Muro via Crucis del convento | |
|------------------------------|--|

CONTESTO INSEDIATIVO

| |
|-----------------------------------|
| Accessibilità: da strada pubblica |
| Stato di conservazione: discreto |
| Condizione murature: discrete |
| Area circostante: strada/convento |
| Altro: |

NOTE

Capitello su muro via Crucis
 Nicchia con contorni in pietra ad arco.

VINCOLI:

Interesse da trasmettere

PROPOSTA DI INTERVENTO

MANUTENZIONE ORDINARIA
 MANUTENZIONE STRAORDINARIA
 RESTAURO

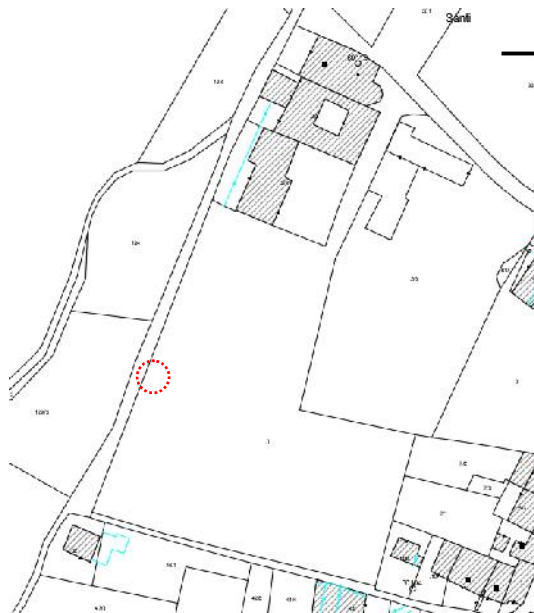
X

ABITATO DI: CAMPO

LOCALITA': ---

P.FOND. 1/1 C.C CAMPO LOMASO

UNITA' EDILIZIA n. 89



DOCUMENTAZIONE FOTOGRAFICA



**CARATTERISTICHE
DIMENSIONALI**

| | |
|---|---|
| Lunghezza mt. | |
| Larghezza mt. | |
| Volume già definito | X |
| Solo radice/sedime e/o p.ed. (mc. previsti) | |

MATERIALI MURATURE

| | |
|---------------------|---|
| Pietra | |
| Laterizio | |
| Muratura intonacata | X |
| Legno | |
| Lamiera | |
| Altro | |

PARTI IN LEGNO

| | |
|---------|--|
| Tavole | |
| Tronchi | |
| Altro | |

EVENTUALI PARTICOLARI DI PREGIO

| | |
|------------------|---|
| Fori | |
| Travi | |
| Affreschi | X |
| Scritte storiche | |
| Altro | |

EDIFICIO GIA' MODIFICATO

| | |
|--------------------|--|
| Finiture | |
| Manto di copertura | |

MATERIALI DI COPERTURA

| | |
|----------------|---|
| Tegole | |
| Coppi | |
| Scandole | |
| Lamiera | |
| Altro (pietra) | X |

SPAZI DI STRETTA PERTINENZA

| | |
|------------------------------|--|
| Muro via Crucis del convento | |
|------------------------------|--|

CONTESTO INSEDIATIVO

| |
|-----------------------------------|
| Accessibilità: da strada pubblica |
| Stato di conservazione: discreto |
| Condizione murature: discrete |
| Area circostante: strada/convento |
| Altro: |

NOTE

Capitello su muro via Crucis
 Nicchia con contorni in pietra ad arco.

VINCOLI:

Interesse da trasmettere

PROPOSTA DI INTERVENTO

MANUTENZIONE ORDINARIA
 MANUTENZIONE STRAORDINARIA
 RESTAURO

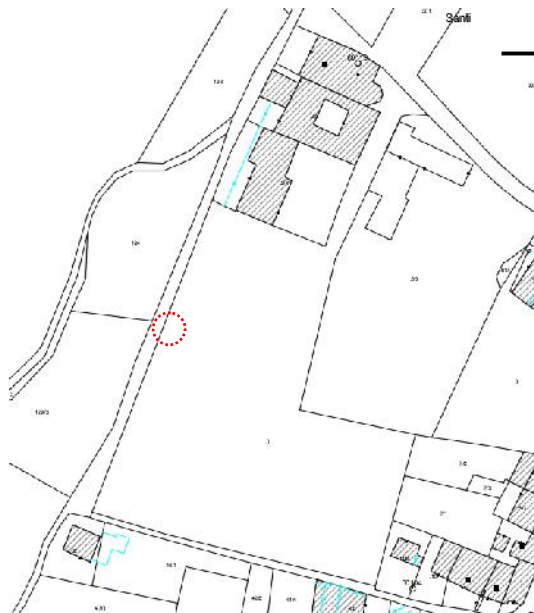
X

ABITATO DI: CAMPO


LOCALITA': ---

P.FOND. 1/1 C.C CAMPO LOMASO

UNITA' EDILIZIA n. 90



DOCUMENTAZIONE FOTOGRAFICA



| CARATTERISTICHE DIMENSIONALI | |
|---|---|
| Lunghezza mt. | |
| Larghezza mt. | |
| Volume già definito | X |
| Solo radice/sedime e/o p.ed. (mc. previsti) | |
| | |
| MATERIALI MURATURE | |
| Pietra | |
| Laterizio | |
| Muratura intonacata | X |
| Legno | |
| Lamiera | |
| Altro | |
| | |
| PARTI IN LEGNO | |
| Tavole | |
| Tronchi | |
| Altro | |
| | |
| EVENTUALI PARTICOLARI DI PREGIO | |
| Fori | |
| Travi | |
| Affreschi | X |
| Scritte storiche | |
| Altro | |
| | |
| EDIFICIO GIA' MODIFICATO | |
| Finiture | |
| Manto di copertura | |

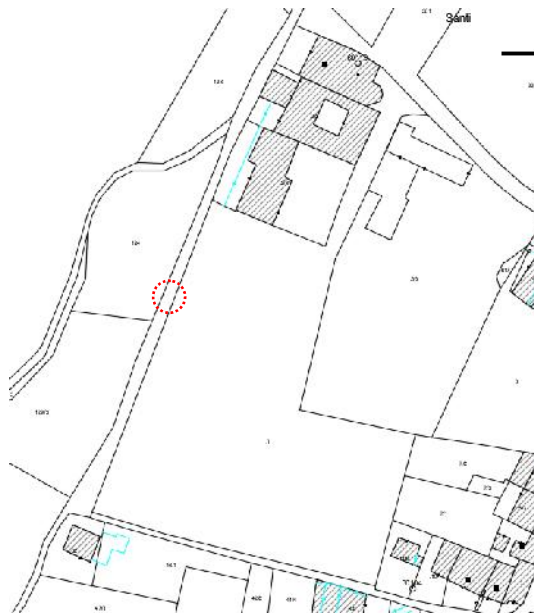
| MATERIALI DI COPERTURA | |
|---|---|
| Tegole | |
| Coppi | |
| Scandole | |
| Lamiera | |
| Altro (pietra) | X |
| SPAZI DI STRETTA PERTINENZA | |
| Muro via Crucis del convento | |
| | |
| CONTESTO INSEDIATIVO | |
| Accessibilità: da strada pubblica | |
| Stato di conservazione: discreto | |
| Condizione murature: discrete | |
| Area circostante: strada/convento | |
| Altro: | |
| | |
| NOTE | |
| Capitello su muro via Crucis | |
| Nicchia con contorni in pietra ad arco. | |
| <u>VINCOLI:</u> | |
| Interesse da trasmettere | |
| PROPOSTA DI INTERVENTO | |
| MANUTENZIONE ORDINARIA | |
| MANUTENZIONE STRAORDINARIA | |
| RESTAURO | X |

ABITATO DI: CAMPO



LOCALITA': ---

P.FOND. 1/1 C.C CAMPO LOMASO

UNITA' EDILIZIA **n. 91**



DOCUMENTAZIONE FOTOGRAFICA



| CARATTERISTICHE DIMENSIONALI | |
|---|---|
| Lunghezza mt. | |
| Larghezza mt. | |
| Volume già definito | X |
| Solo radice/sedime e/o p.ed. (mc. previsti) | |
| | |
| MATERIALI MURATURE | |
| Pietra | |
| Laterizio | |
| Muratura intonacata | X |
| Legno | |
| Lamiera | |
| Altro | |
| | |
| PARTI IN LEGNO | |
| Tavole | |
| Tronchi | |
| Altro | |
| | |
| EVENTUALI PARTICOLARI DI PREGIO | |
| Fori | |
| Travi | |
| Affreschi | X |
| Scritte storiche | |
| Altro | |
| | |
| EDIFICIO GIA' MODIFICATO | |
| Finiture | |
| Manto di copertura | |

| MATERIALI DI COPERTURA | |
|-----------------------------------|---|
| Tegole | |
| Coppi | |
| Scandole | |
| Lamiera | |
| Altro (pietra) | X |
| SPAZI DI STRETTA PERTINENZA | |
| Muro via Crucis del convento | |
| | |
| CONTESTO INSEDIATIVO | |
| Accessibilità: da strada pubblica | |
| Stato di conservazione: discreto | |
| Condizione murature: discrete | |
| Area circostante: strada/convento | |
| Altro: | |

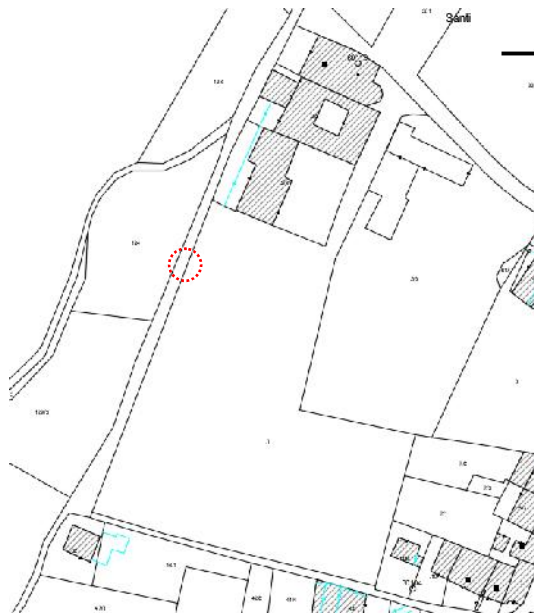
| <p>NOTE</p> <p>Capitello su muro via Crucis</p> <p>Nicchia con contorni in pietra ad arco.</p> <p><u>VINCOLI:</u></p> <p>Interesse da trasmettere</p> |
|--|
| PROPOSTA DI INTERVENTO |
| <p>MANUTENZIONE ORDINARIA</p> <p>MANUTENZIONE STRAORDINARIA</p> <p>RESTAURO X</p> |

ABITATO DI: CAMPO


LOCALITA': ---

P.FOND. 1/1 C.C CAMPO LOMASO

UNITA' EDILIZIA n. 92



DOCUMENTAZIONE FOTOGRAFICA



**CARATTERISTICHE
DIMENSIONALI**

| | |
|---|---|
| Lunghezza mt. | |
| Larghezza mt. | |
| Volume già definito | X |
| Solo radice/sedime e/o p.ed. (mc. previsti) | |

MATERIALI MURATURE

| | |
|---------------------|---|
| Pietra | |
| Laterizio | |
| Muratura intonacata | X |
| Legno | |
| Lamiera | |
| Altro | |

PARTI IN LEGNO

| | |
|---------|--|
| Tavole | |
| Tronchi | |
| Altro | |

EVENTUALI PARTICOLARI DI PREGIO

| | |
|------------------|---|
| Fori | |
| Travi | |
| Affreschi | X |
| Scritte storiche | |
| Altro | |

EDIFICIO GIA' MODIFICATO

| | |
|--------------------|--|
| Finiture | |
| Manto di copertura | |

MATERIALI DI COPERTURA

| | |
|----------------|---|
| Tegole | |
| Coppi | |
| Scandole | |
| Lamiera | |
| Altro (pietra) | X |

SPAZI DI STRETTA PERTINENZA

| | |
|------------------------------|--|
| Muro via Crucis del convento | |
|------------------------------|--|

CONTESTO INSEDIATIVO

| |
|-----------------------------------|
| Accessibilità: da strada pubblica |
| Stato di conservazione: discreto |
| Condizione murature: discrete |
| Area circostante: strada/convento |
| Altro: |

NOTE

Capitello su muro via Crucis
 Nicchia con contorni in pietra ad arco.

VINCOLI:

Interesse da trasmettere

PROPOSTA DI INTERVENTO

MANUTENZIONE ORDINARIA
 MANUTENZIONE STRAORDINARIA
 RESTAURO

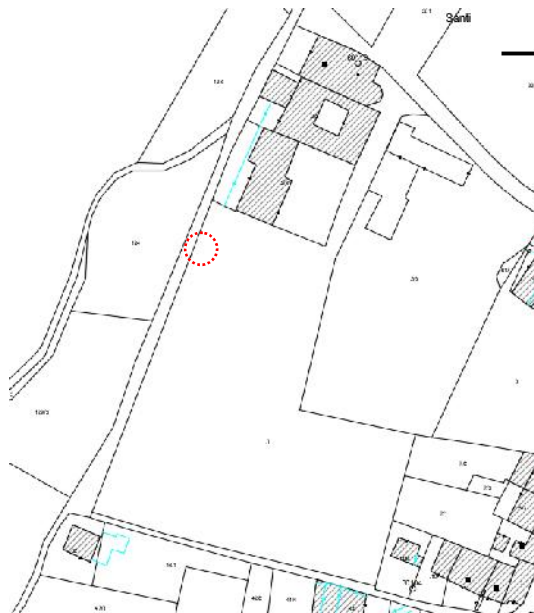
X

ABITATO DI: CAMPO

LOCALITA': ---

P.FOND. 1/1 C.C CAMPO LOMASO

UNITA' EDILIZIA n. 93



DOCUMENTAZIONE FOTOGRAFICA



**CARATTERISTICHE
DIMENSIONALI**

| | |
|---|---|
| Lunghezza mt. | |
| Larghezza mt. | |
| Volume già definito | X |
| Solo radice/sedime e/o p.ed. (mc. previsti) | |

MATERIALI MURATURE

| | |
|---------------------|---|
| Pietra | |
| Laterizio | |
| Muratura intonacata | X |
| Legno | |
| Lamiera | |
| Altro | |

PARTI IN LEGNO

| | |
|---------|--|
| Tavole | |
| Tronchi | |
| Altro | |

EVENTUALI PARTICOLARI DI PREGIO

| | |
|------------------|---|
| Fori | |
| Travi | |
| Affreschi | X |
| Scritte storiche | |
| Altro | |

EDIFICIO GIA' MODIFICATO

| | |
|--------------------|--|
| Finiture | |
| Manto di copertura | |

MATERIALI DI COPERTURA

| | |
|----------------|---|
| Tegole | |
| Coppi | |
| Scandole | |
| Lamiera | |
| Altro (pietra) | X |

SPAZI DI STRETTA PERTINENZA

| | |
|------------------------------|--|
| Muro via Crucis del convento | |
|------------------------------|--|

CONTESTO INSEDIATIVO

| |
|-----------------------------------|
| Accessibilità: da strada pubblica |
| Stato di conservazione: discreto |
| Condizione murature: discrete |
| Area circostante: strada/convento |
| Altro: |

NOTE

Capitello su muro via Crucis
 Nicchia con contorni in pietra ad arco.

VINCOLI:

Interesse da trasmettere

PROPOSTA DI INTERVENTO

MANUTENZIONE ORDINARIA
 MANUTENZIONE STRAORDINARIA
 RESTAURO

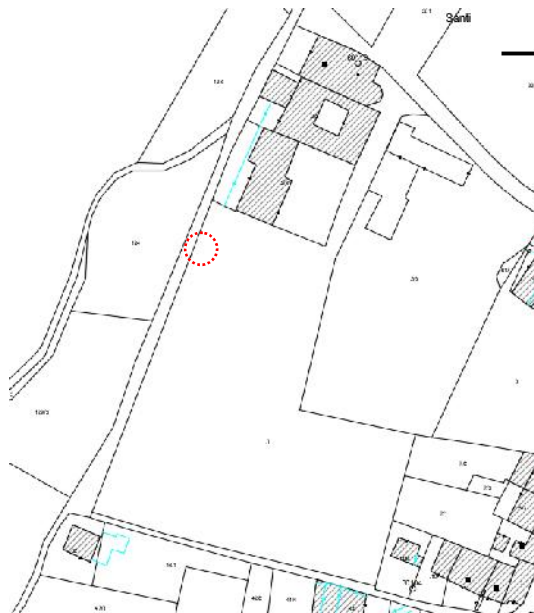
X

ABITATO DI: CAMPO

LOCALITA': ---

P.FOND. 1/1 C.C CAMPO LOMASO

UNITA' EDILIZIA **n. 94**



DOCUMENTAZIONE FOTOGRAFICA



**CARATTERISTICHE
DIMENSIONALI**

| | |
|---|---|
| Lunghezza mt. | |
| Larghezza mt. | |
| Volume già definito | X |
| Solo radice/sedime e/o p.ed. (mc. previsti) | |

MATERIALI MURATURE

| | |
|---------------------|---|
| Pietra | |
| Laterizio | |
| Muratura intonacata | X |
| Legno | |
| Lamiera | |
| Altro | |

PARTI IN LEGNO

| | |
|---------|--|
| Tavole | |
| Tronchi | |
| Altro | |

EVENTUALI PARTICOLARI DI PREGIO

| | |
|------------------|---|
| Fori | |
| Travi | |
| Affreschi | X |
| Scritte storiche | |
| Altro | |

EDIFICIO GIA' MODIFICATO

| | |
|--------------------|--|
| Finiture | |
| Manto di copertura | |

MATERIALI DI COPERTURA

| | |
|----------------|---|
| Tegole | |
| Coppi | |
| Scandole | |
| Lamiera | |
| Altro (pietra) | X |

SPAZI DI STRETTA PERTINENZA

| | |
|------------------------------|--|
| Muro via Crucis del convento | |
|------------------------------|--|

CONTESTO INSEDIATIVO

| |
|-----------------------------------|
| Accessibilità: da strada pubblica |
| Stato di conservazione: discreto |
| Condizione murature: discrete |
| Area circostante: strada/convento |
| Altro: |

NOTE

Capitello su muro via Crucis
 Nicchia con contorni in pietra ad arco.

VINCOLI:

Interesse da trasmettere

PROPOSTA DI INTERVENTO

MANUTENZIONE ORDINARIA
 MANUTENZIONE STRAORDINARIA
 RESTAURO

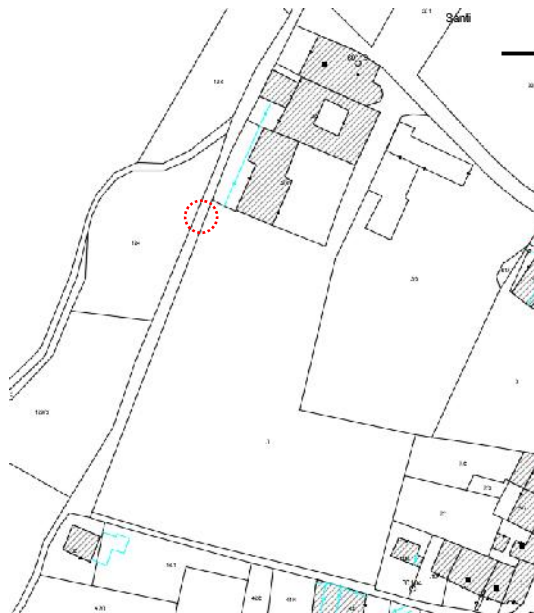
X

ABITATO DI: CAMPO

LOCALITA': ---

P.FOND. 1/1 C.C CAMPO LOMASO

UNITA' EDILIZIA **n. 95**



DOCUMENTAZIONE FOTOGRAFICA



**CARATTERISTICHE
DIMENSIONALI**

| | |
|---|---|
| Lunghezza mt. | |
| Larghezza mt. | |
| Volume già definito | X |
| Solo radice/sedime e/o p.ed. (mc. previsti) | |

MATERIALI MURATURE

| | |
|---------------------|---|
| Pietra | |
| Laterizio | |
| Muratura intonacata | X |
| Legno | |
| Lamiera | |
| Altro | |

PARTI IN LEGNO

| | |
|---------|--|
| Tavole | |
| Tronchi | |
| Altro | |

EVENTUALI PARTICOLARI DI PREGIO

| | |
|------------------|---|
| Fori | |
| Travi | |
| Affreschi | X |
| Scritte storiche | |
| Altro | |

EDIFICIO GIA' MODIFICATO

| | |
|--------------------|--|
| Finiture | |
| Manto di copertura | |

MATERIALI DI COPERTURA

| | |
|----------------|---|
| Tegole | |
| Coppi | |
| Scandole | |
| Lamiera | |
| Altro (pietra) | X |

SPAZI DI STRETTA PERTINENZA

| | |
|------------------------------|--|
| Muro via Crucis del convento | |
|------------------------------|--|

CONTESTO INSEDIATIVO

| |
|-----------------------------------|
| Accessibilità: da strada pubblica |
| Stato di conservazione: discreto |
| Condizione murature: discrete |
| Area circostante: strada/convento |
| Altro: |

NOTE

Capitello su muro via Crucis
 Nicchia con contorni in pietra ad arco.

VINCOLI:

Interesse da trasmettere

PROPOSTA DI INTERVENTO

MANUTENZIONE ORDINARIA
 MANUTENZIONE STRAORDINARIA
 RESTAURO

X

ABITATO DI: CAMPO

LOCALITA': ---

P.FOND. 1/1 C.C CAMPO LOMASO

UNITA' EDILIZIA **n. 96**



DOCUMENTAZIONE FOTOGRAFICA



**CARATTERISTICHE
DIMENSIONALI**

| | |
|---|---|
| Lunghezza mt. | |
| Larghezza mt. | |
| Volume già definito | X |
| Solo radice/sedime e/o p.ed. (mc. previsti) | |

MATERIALI MURATURE

| | |
|---------------------|---|
| Pietra | |
| Laterizio | |
| Muratura intonacata | X |
| Legno | |
| Lamiera | |
| Altro | |

PARTI IN LEGNO

| | |
|---------|--|
| Tavole | |
| Tronchi | |
| Altro | |

EVENTUALI PARTICOLARI DI PREGIO

| | |
|------------------|---|
| Fori | |
| Travi | |
| Affreschi | X |
| Scritte storiche | |
| Altro | |

EDIFICIO GIA' MODIFICATO

| | |
|--------------------|--|
| Finiture | |
| Manto di copertura | |

MATERIALI DI COPERTURA

| | |
|----------------|---|
| Tegole | |
| Coppi | |
| Scandole | |
| Lamiera | |
| Altro (pietra) | X |

SPAZI DI STRETTA PERTINENZA

| | |
|------------------------|--|
| Muro deposito convento | |
|------------------------|--|

CONTESTO INSEDIATIVO

| |
|-----------------------------------|
| Accessibilità: da strada pubblica |
| Stato di conservazione: discreto |
| Condizione murature: discrete |
| Area circostante: strada/convento |
| Altro: |

NOTE

Capitello via Crucis

Nicchia con contorni in pietra ad arco.

VINCOLI:

Interesse da trasmettere

PROPOSTA DI INTERVENTO

MANUTENZIONE ORDINARIA

MANUTENZIONE STRAORDINARIA

RESTAURO

X

ABITATO DI: CAMPO

LOCALITA': ---

P.ED. 1 C.C CAMPO LOMASO

UNITA' EDILIZIA **n. 97**



DOCUMENTAZIONE FOTOGRAFICA



**CARATTERISTICHE
DIMENSIONALI**

| | |
|---|---|
| Lunghezza mt. | |
| Larghezza mt. | |
| Volume già definito | X |
| Solo radice/sedime e/o p.ed. (mc. previsti) | |

MATERIALI MURATURE

| | |
|---------------------|---|
| Pietra | |
| Laterizio | |
| Muratura intonacata | X |
| Legno | |
| Lamiera | |
| Altro | |

PARTI IN LEGNO

| | |
|---------|--|
| Tavole | |
| Tronchi | |
| Altro | |

EVENTUALI PARTICOLARI DI PREGIO

| | |
|------------------|---|
| Fori | |
| Travi | |
| Affreschi | X |
| Scritte storiche | |
| Altro | |

EDIFICIO GIA' MODIFICATO

| | |
|--------------------|--|
| Finiture | |
| Manto di copertura | |

MATERIALI DI COPERTURA

| | |
|----------------|---|
| Tegole | |
| Coppi | |
| Scandole | |
| Lamiera | |
| Altro (pietra) | X |

SPAZI DI STRETTA PERTINENZA

| | |
|--|--|
| Muro chiesa di fianco a portale maggiore | |
|--|--|

CONTESTO INSEDIATIVO

| |
|-----------------------------------|
| Accessibilità: da strada pubblica |
| Stato di conservazione: buono |
| Condizione murature: buone |
| Area circostante: chiesa |
| Altro: |

NOTE

Capitello via Crucis

Nicchia con contorni in pietra ad arco.

VINCOLI:

Interesse da trasmettere

PROPOSTA DI INTERVENTO

MANUTENZIONE ORDINARIA

MANUTENZIONE STRAORDINARIA

RESTAURO

X

ABITATO DI: CAMPO

LOCALITA': ---

P.ED. 1 C.C CAMPO LOMASO

UNITA' EDILIZIA n. 98



DOCUMENTAZIONE FOTOGRAFICA



| CARATTERISTICHE DIMENSIONALI | |
|---|---|
| Lunghezza mt. | |
| Larghezza mt. | |
| Volume già definito | X |
| Solo radice/sedime e/o p.ed. (mc. previsti) | |
| | |
| MATERIALI MURATURE | |
| Pietra | |
| Laterizio | |
| Muratura intonacata | X |
| Legno | |
| Lamiera | |
| Altro | |
| | |
| PARTI IN LEGNO | |
| Tavole | |
| Tronchi | |
| Altro | |
| | |
| EVENTUALI PARTICOLARI DI PREGIO | |
| Fori | |
| Travi | |
| Affreschi | X |
| Scritte storiche | |
| Altro | |
| | |
| EDIFICIO GIA' MODIFICATO | |
| Finiture | |
| Manto di copertura | |

| MATERIALI DI COPERTURA | |
|--|---|
| Tegole | |
| Coppi | |
| Scandole | |
| Lamiera | |
| Altro (pietra) | X |
| SPAZI DI STRETTA PERTINENZA | |
| Muro chiesa di fianco a portale maggiore | |
| | |
| CONTESTO INSEDIATIVO | |
| Accessibilità: da strada pubblica | |
| Stato di conservazione: buono | |
| Condizione murature: buone | |
| Area circostante: chiesa | |
| Altro: | |
| | |
| NOTE | |
| Capitello via Crucis | |
| Nicchia con contorni in pietra ad arco. | |
| <u>VINCOLI:</u> | |
| Interesse da trasmettere | |
| | |
| PROPOSTA DI INTERVENTO | |
| MANUTENZIONE ORDINARIA | |
| MANUTENZIONE STRAORDINARIA | |
| RESTAURO | X |