

COMUNE DI COMANO TERME

Comunità n. 8 delle Giudicarie

PROVINCIA AUTONOMA DI TRENTO

PIANO REGOLATORE GENERALE

(L.P. 04 agosto 2015 n.15)

**SCHEDE EDIFICI E MANUFATTI DI
INTERESSE STORICO**

Fraz. DASINDO

**Adeguate alla Legge Provinciale 04 agosto 2015 n.15
“PER IL GOVERNO DEL TERRITORIO”**

VARIANTE 2019

Progettista: dott. Emanuele Bernardi
Pianificatore, urbanista



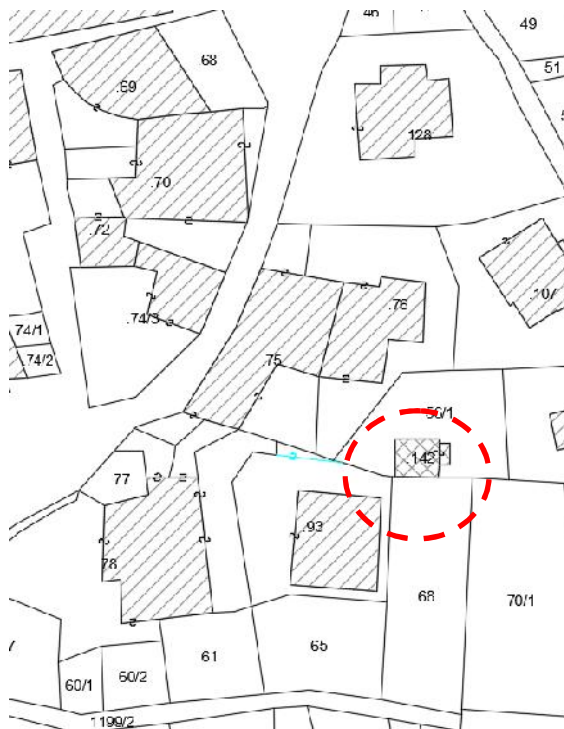
ABITATO DI: DASINDO

LOCALITA': ---

P.ED. 142 C.C. DASINDO

UNITA' EDILIZIA n. 01

IMMAGINI CARTOGRAFICHE A VISTA



DOCUMENTAZIONE FOTOGRAFICA



ANALISI DI PROGETTO

	CATEGORIA D'INTERVENTO	RISTRUTTURAZIONE	R3
	VINCOLI PARTICOLARI		
	INDICAZIONI PROGETTUALI		

ANALISI DI RILIEVO**UNITA EDILIZIA N° 01**

1	TIPOLOGIA FUNZIONALE	edificio prevalentemente residenziale		X				
		edificio prevalentemente produttivo (negozio, bar, albergo, ufficio, laboratorio, deposito, legnaia...)						
		edificio speciale						
		stalle						
		baite						
		malghe						
		altro.....						
2	EPOCA DI COSTRUZIONE	anteriore al 1860		X				
		tra il 1860 e il 1939						
		post 1939						
		post 1960/70						
3	PERMANENZA DEI CARATTERI FORMALI TRADIZIONALI	volumetrici originali	da 1 a 4	3				
		Costruttivo	da 1 a 4	2				
		Complementari	da 1 a 4	2				
		Decorativi	da 1 a 4	1				
		TOTALE		8				
4	PARAMETRI EDILIZI	numero piani		1				
		interrato/seminterrato						
		sottotetto						
5	DESTINAZIONE/USO PREVALENTE	TETTOIA/LEGNAIA						
6	VINCOLI DI FACCIATA	Affreschi murali, bifore, colonne, altro....						
		fronti generali di pregio						
		contorni in pietra muratura o in legno da valorizzare						
		Inferriate, poggiori....						
		Portoni tradizionali da valorizzare						
7	COPERTURA: falda unica	Manto di copertura	coppo tipo cotto	X				
			marsigliese					
			tegole in cemento					
			scandole o pietra					
			lamiera					
8	STRUTTURA PORTANTE	Tipo di struttura portante	muratura	X				
			legno					
			cemento armato					
			ferro					
9	DEGRADO	X	nullo		medio		elevato	
		PARZIALE				TOTALE		X
10	GRADO DI UTILIZZO	utilizzato						X
		sottoutilizzato						
		in stato di abbandono						
11	SPAZI DI PERTINENZA Muretti a secco, acciottolati, piastre in granito, fontane, ecc...	alta qualità						X
		media qualità						
		bassa qualità						
12	VINCOLI LEGISLATIVI							
13	INTERVENTO PIANO PRECEDENTE	RISTRUTTURAZIONE						R3
14	NOTE: manufatto pertinenziale della vicina residenza.							

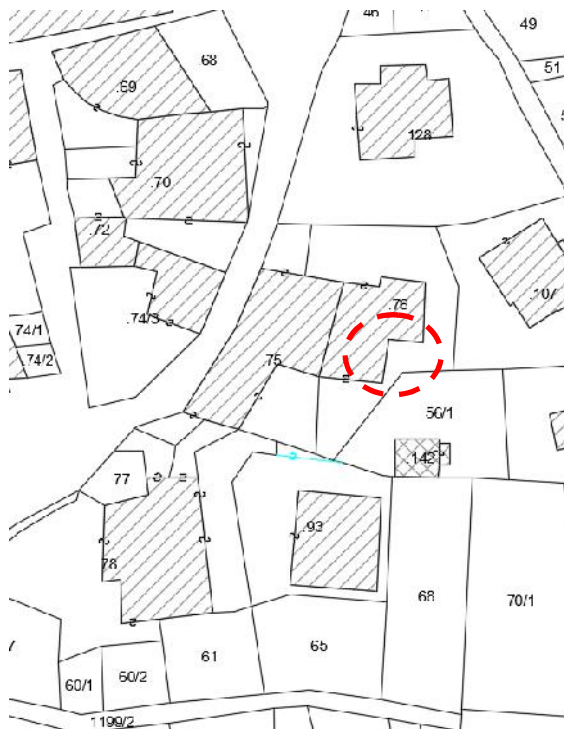
ABITATO DI: DASINDO

LOCALITA': ---

P.ED. 76 C.C. DASINDO

UNITA' EDILIZIA n. 02

IMMAGINI CARTOGRAFICHE A VISTA



DOCUMENTAZIONE FOTOGRAFICA



ANALISI DI PROGETTO

	CATEGORIA D'INTERVENTO	RISTRUTTURAZIONE	R3
	VINCOLI PARTICOLARI		
	INDICAZIONI PROGETTUALI		

ANALISI DI RILIEVO**UNITA EDILIZIA N° 02**

1	TIPOLOGIA FUNZIONALE	edificio prevalentemente residenziale		<input checked="" type="checkbox"/>				
		edificio prevalentemente produttivo (negozio, bar, albergo, ufficio, laboratorio, deposito, legnaia...)						
		edificio speciale						
		stalle						
		baite						
		malghe						
		altro.....						
2	EPOCA DI COSTRUZIONE	anteriore al 1860						
		tra il 1860 e il 1939		<input checked="" type="checkbox"/>				
		post 1939						
		post 1960/70						
3	PERMANENZA DEI CARATTERI FORMALI TRADIZIONALI	volumetrici originali	da 1 a 4	3				
		Costruttivo	da 1 a 4	3				
		Complementari	da 1 a 4	3				
		Decorativi	da 1 a 4	2				
		TOTALE		11				
4	PARAMETRI EDILIZI	numero piani		1				
		interrato/seminterrato						
		sottotetto						
5	DESTINAZIONE/USO PREVALENTE	TERRAZZO/PORTICATO D'INGRESSO						
6	VINCOLI DI FACCIATA	Affreschi murali, bifore, colonne, altro....						
		fronti generali di pregio						
		contorni in pietra muratura o in legno da valorizzare						
		Inferriate, poggiali.....						
		Portoni tradizionali da valorizzare						
7	COPERTURA: a terrazzo	Manto di copertura	coppo tipo cotto					
			marsigliese					
			tegole in cemento					
			scandole o pietra					
			lamiera					
8	STRUTTURA PORTANTE	Tipo di struttura portante	muratura	<input checked="" type="checkbox"/>				
			legno					
			cemento armato					
			ferro					
9	DEGRADO	X	nullo		medio		elevato	
		PARZIALE			TOTALE			X
10	GRADO DI UTILIZZO	utilizzato		<input checked="" type="checkbox"/>				
		sottoutilizzato						
		in stato di abbandono						
11	SPAZI DI PERTINENZA Muretti a secco, acciottolati, piastre in granito, fontane, ecc...	alta qualità						
		media qualità		<input checked="" type="checkbox"/>				
		bassa qualità						
12	VINCOLI LEGISLATIVI							
13	INTERVENTO PIANO PRECEDENTE	RISANAMENTO		R2				
14	NOTE: Già risanato							

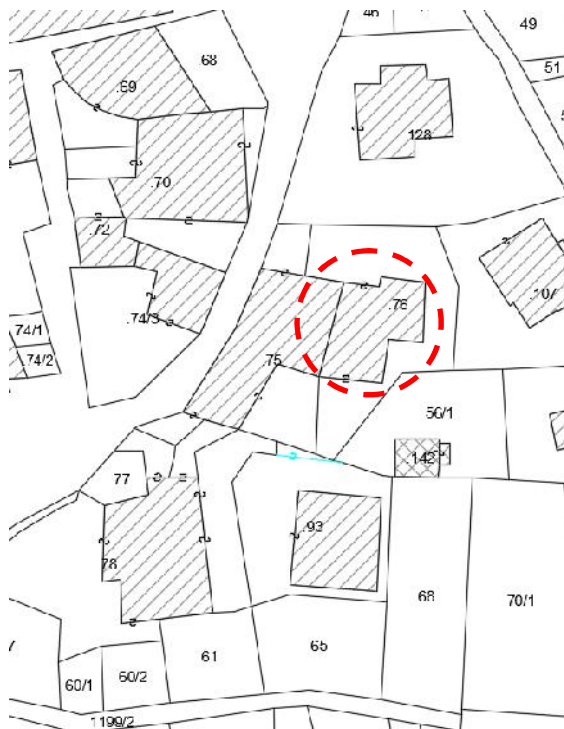
ABITATO DI: DASINDO

LOCALITA': ---

P.ED. 76 C.C. DASINDO

UNITA' EDILIZIA n. 03

IMMAGINI CARTOGRAFICHE A VISTA



DOCUMENTAZIONE FOTOGRAFICA



ANALISI DI PROGETTO

	CATEGORIA D'INTERVENTO	RISTRUTTURAZIONE	R3
	VINCOLI PARTICOLARI		
	INDICAZIONI PROGETTUALI		

ANALISI DI RILIEVO**UNITA EDILIZIA N° 03**

1	TIPOLOGIA FUNZIONALE	edificio prevalentemente residenziale		<input checked="" type="checkbox"/>				
		edificio prevalentemente produttivo (negozio, bar, albergo, ufficio, laboratorio, deposito, legnaia...)						
		edificio speciale						
		stalle						
		baite						
		malghe						
		altro.....						
2	EPOCA DI COSTRUZIONE	anteriore al 1860		<input type="checkbox"/>				
		tra il 1860 e il 1939						
		post 1939						
		post 1960/70						
3	PERMANENZA DEI CARATTERI FORMALI TRADIZIONALI	volumetrici originali	da 1 a 4	<input type="text" value="3"/>				
		Costruttivo	da 1 a 4	<input type="text" value="3"/>				
		Complementari	da 1 a 4	<input type="text" value="3"/>				
		Decorativi	da 1 a 4	<input type="text" value="1"/>				
		TOTALE		<input type="text" value="10"/>				
4	PARAMETRI EDILIZI	numero piani		<input type="text" value="3"/>				
		interrato/seminterrato						
		sottotetto		<input type="text" value="1"/>				
5	DESTINAZIONE/USO PREVALENTE	ABITATIVO						
6	VINCOLI DI FACCIATA	Affreschi murali, bifore, colonne, altro....						
		fronti generali di pregio						
		contorni in pietra muratura o in legno da valorizzare						
		Inferriate, poggiori....						
		Portoni tradizionali da valorizzare						
7	COPERTURA: padiglione con piccolo frontespizio	Manto di copertura	coppo tipo cotto marsigliese	<input checked="" type="checkbox"/>				
			tegole in cemento					
			scandole o pietra					
			lamiera					
8	STRUTTURA PORTANTE	Tipo di struttura portante	muratura	<input checked="" type="checkbox"/>				
			legno					
			cemento armato					
			ferro					
9	DEGRADO	X	nullo		medio		elevato	
		PARZIALE				TOTALE		
10	GRADO DI UTILIZZO	utilizzato						<input checked="" type="checkbox"/>
		sottoutilizzato						
		in stato di abbandono						
11	SPAZI DI PERTINENZA Muretti a secco, acciottolati, piastre in granito, fontane, ecc...	alta qualità						<input checked="" type="checkbox"/>
		media qualità						
		bassa qualità						
12	VINCOLI LEGISLATIVI							
13	INTERVENTO PIANO PRECEDENTE	RISANAMENTO						R2
14	NOTE: edificio già ristrutturato (mancano da ultimare alcuni poggiori). Facciate rifinite a cappotto. Fori con contorni in pietra.							

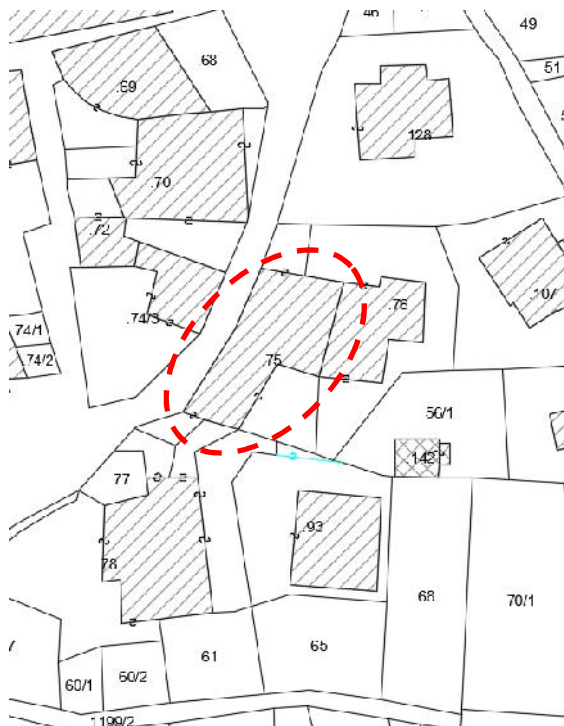
ABITATO DI: DASINDO

LOCALITA': ---

P.ED. 75 C.C. DASINDO

UNITA' EDILIZIA n. 04

IMMAGINI CARTOGRAFICHE A VISTA



DOCUMENTAZIONE FOTOGRAFICA



ANALISI DI PROGETTO

	CATEGORIA D'INTERVENTO	RISANAMENTO	R2
	VINCOLI PARTICOLARI		
	INDICAZIONI PROGETTUALI Valorizzare la struttura a graticcio nell'ampia apertura angolare.		

ANALISI DI RILIEVO**UNITA EDILIZIA N° 04**

1	TIPOLOGIA FUNZIONALE	edificio prevalentemente residenziale		X				
		edificio prevalentemente produttivo (negozio, bar, albergo, ufficio, laboratorio, deposito, legnaia...)						
		edificio speciale						
		stalle						
		baite						
		malghe						
		altro.....						
2	EPOCA DI COSTRUZIONE	anteriore al 1860						
		tra il 1860 e il 1939		X				
		post 1939						
		post 1960/70						
3	PERMANENZA DEI CARATTERI FORMALI TRADIZIONALI	volumetrici originali	da 1 a 4	4				
		Costruttivo	da 1 a 4	3				
		Complementari	da 1 a 4	3				
		Decorativi	da 1 a 4	1				
		TOTALE		11				
4	PARAMETRI EDILIZI	numero piani		2				
		interrato/seminterrato		1				
		sottotetto		1				
5	DESTINAZIONE/USO PREVALENTE	ABITATIVO						
6	VINCOLI DI FACCIATA	Affreschi murali, bifore, colonne, altro....						
		fronti generali di pregio						
		contorni in pietra muratura o in legno da valorizzare		x				
		Inferriate, poggiori.....		x				
		Portoni tradizionali da valorizzare		x				
7	COPERTURA: padiglione	Manto di copertura	coppo tipo cotto marsigliese					
			tegole in cemento	X				
			scandole o pietra					
			lamiera					
8	STRUTTURA PORTANTE	Tipo di struttura portante	muratura	X				
			legno					
			cemento armato					
			ferro					
9	DEGRADO	X	nullo		medio		elevato	
		PARZIALE			TOTALE			X
10	GRADO DI UTILIZZO	utilizzato		X				
		sottoutilizzato						
		in stato di abbandono						
11	SPAZI DI PERTINENZA Muretti a secco, acciottolati, piastre in granito, fontane, ecc...	alta qualità						
		media qualità		X				
		bassa qualità						
12	VINCOLI LEGISLATIVI							
13	INTERVENTO PIANO PRECEDENTE	RISANAMENTO			R2			
14	NOTE: Fronte strada e laterali privi di poggiorlo; ponte a sud. Intonaco a sbraccio, tetto risanato Nella parte che da sul cortile interno, scale e poggiorlo in cemento su contrafforti, struttura a graticcio nell'ampia apertura angolare.							

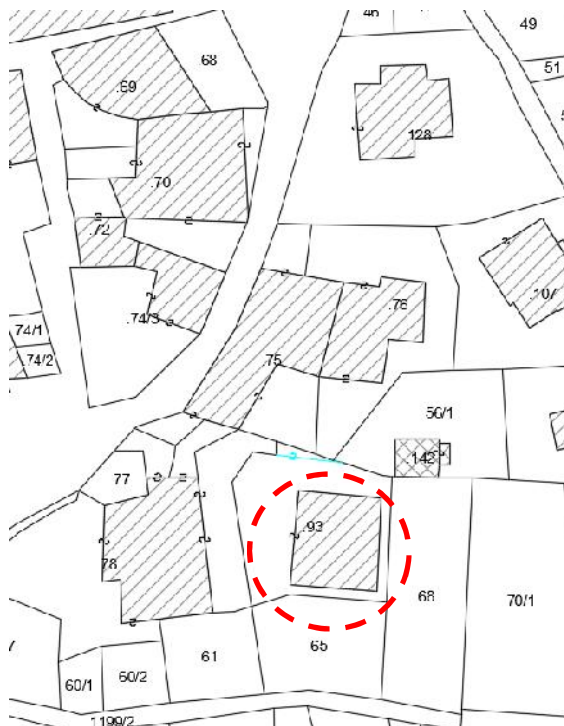
ABITATO DI: DASINDO

LOCALITA': ---

P.ED. 93 C.C. DASINDO

UNITA' EDILIZIA n. 05

IMMAGINI CARTOGRAFICHE A VISTA



DOCUMENTAZIONE FOTOGRAFICA



ANALISI DI PROGETTO

	CATEGORIA D'INTERVENTO	RISANAMENTO	R2
	VINCOLI PARTICOLARI		
	INDICAZIONI PROGETTUALI		

ANALISI DI RILIEVO**UNITA EDILIZIA N° 05**

1	TIPOLOGIA FUNZIONALE	edificio prevalentemente residenziale		<input checked="" type="checkbox"/>				
		edificio prevalentemente produttivo (negozio, bar, albergo, ufficio, laboratorio, deposito, legnaia...)						
		edificio speciale						
		stalle						
		baite						
		malghe						
		altro.....						
2	EPOCA DI COSTRUZIONE	anteriore al 1860						
		tra il 1860 e il 1939		<input checked="" type="checkbox"/>				
		post 1939						
		post 1960/70						
3	PERMANENZA DEI CARATTERI FORMALI TRADIZIONALI	volumetrici originali	da 1 a 4	4				
		Costruttivo	da 1 a 4	3				
		Complementari	da 1 a 4	3				
		Decorativi	da 1 a 4	2				
		TOTALE		12				
4	PARAMETRI EDILIZI	numero piani		2				
		interrato/seminterrato						
		sottotetto		1				
5	DESTINAZIONE/USO PREVALENTE	ABITATIVO						
6	VINCOLI DI FACCIATA	Affreschi murali, bifore, colonne, altro....						
		fronti generali di pregio						
		contorni in pietra muratura o in legno da valorizzare						
		Inferriate, poggiali.....						
		Portoni tradizionali da valorizzare						
7	COPERTURA: padiglione	Manto di copertura	coppo tipo cotto marsigliese					
			tegole in cemento	<input checked="" type="checkbox"/>				
			scandole o pietra					
			lamiera					
8	STRUTTURA PORTANTE	Tipo di struttura portante	muratura	<input checked="" type="checkbox"/>				
			legno					
			cemento armato					
			ferro					
9	DEGRADO	X	nullo		medio		elevato	
		PARZIALE			TOTALE			X
10	GRADO DI UTILIZZO	utilizzato		<input checked="" type="checkbox"/>				
		sottoutilizzato						
		in stato di abbandono						
11	SPAZI DI PERTINENZA Muretti a secco, acciottolati, piastre in granito, fontane, ecc...	alta qualità						
		media qualità		<input checked="" type="checkbox"/>				
		bassa qualità						
12	VINCOLI LEGISLATIVI							
13	INTERVENTO PIANO PRECEDENTE	RISANAMENTO		R2				
14	NOTE: edificio isolato di forma regolare. Cintato con ampio cortile. Già risanato nel passato.							

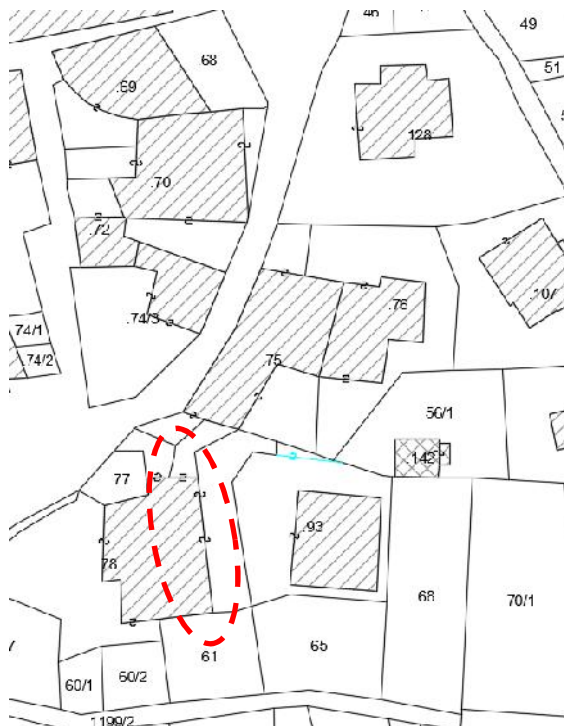
ABITATO DI: DASINDO

LOCALITA': ---

P.ED. 78 C.C. DASINDO

UNITA' EDILIZIA n. 06

IMMAGINI CARTOGRAFICHE A VISTA



DOCUMENTAZIONE FOTOGRAFICA



ANALISI DI PROGETTO

	CATEGORIA D'INTERVENTO	RISANAMENTO	R2
	VINCOLI PARTICOLARI		
	INDICAZIONI PROGETTUALI		

ANALISI DI RILIEVO**UNITA EDILIZIA N° 06**

1	TIPOLOGIA FUNZIONALE	edificio prevalentemente residenziale		X				
		edificio prevalentemente produttivo (negozio, bar, albergo, ufficio, laboratorio, deposito, legnaia...)						
		edificio speciale						
		stalle						
		baite						
		malghe						
		altro.....						
2	EPOCA DI COSTRUZIONE	anteriore al 1860						
		tra il 1860 e il 1939		X				
		post 1939						
		post 1960/70						
3	PERMANENZA DEI CARATTERI FORMALI TRADIZIONALI	volumetrici originali	da 1 a 4	4				
		Costruttivo	da 1 a 4	3				
		Complementari	da 1 a 4	3				
		Decorativi	da 1 a 4	1				
		TOTALE		11				
4	PARAMETRI EDILIZI	numero piani		3				
		interrato/seminterrato		1				
		sottotetto		1				
5	DESTINAZIONE/USO PREVALENTE	ABITATIVO						
6	VINCOLI DI FACCIATA	Affreschi murali, bifore, colonne, altro....						
		fronti generali di pregio						
		contorni in pietra muratura o in legno da valorizzare		X				
		Inferriate, poggiori.....		X				
		Portoni tradizionali da valorizzare						
7	COPERTURA: padiglione	Manto di copertura	coppo tipo cotto					
			marsigliese	X				
			tegole in cemento					
			scandole o pietra					
			lamiera					
8	STRUTTURA PORTANTE	Tipo di struttura portante	muratura	X				
			legno					
			cemento armato					
			ferro					
9	DEGRADO	X	nullo		medio		elevato	
		PARZIALE			TOTALE			X
10	GRADO DI UTILIZZO	utilizzato						X
		sottoutilizzato						
		in stato di abbandono						
11	SPAZI DI PERTINENZA Muretti a secco, acciottolati, piastre in granito, fontane, ecc...	alta qualità						
		media qualità						X
		bassa qualità						
12	VINCOLI LEGISLATIVI							
13	INTERVENTO PIANO PRECEDENTE	RISANAMENTO						R2
14	NOTE: caseggiato di natura uniforme, suddiviso longitudinalmente in due unità edilizie (06-07), di cui questa occupa la parte est, il cui prospetto è privo di poggiori con contrafforti nel seminterrato, ampie aperture di sottotetto tamponate con tavole di legno. Ponte con porticato a volta nella parte nord.							

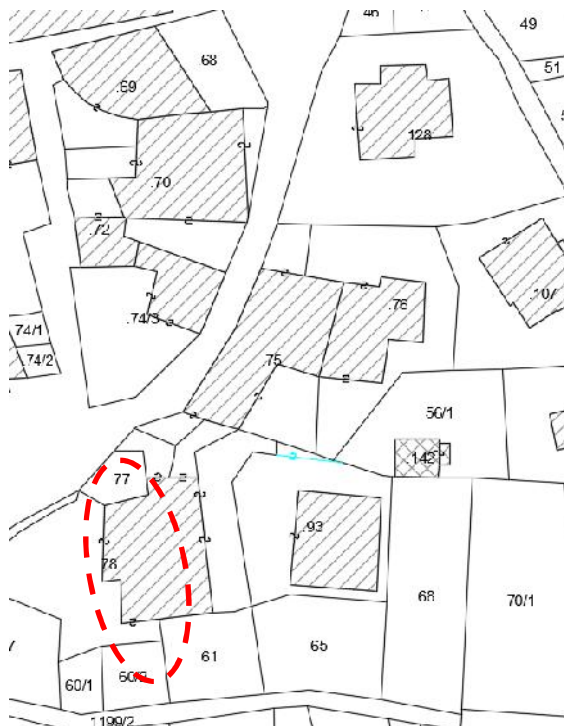
ABITATO DI: DASINDO

LOCALITA': ---

P.ED. 78 C.C. DASINDO

UNITA' EDILIZIA n. 07

IMMAGINI CARTOGRAFICHE A VISTA



DOCUMENTAZIONE FOTOGRAFICA



ANALISI DI PROGETTO

	CATEGORIA D'INTERVENTO	RISANAMENTO	R2
	VINCOLI PARTICOLARI		
	INDICAZIONI PROGETTUALI		

ANALISI DI RILIEVO**UNITA EDILIZIA N° 07**

1	TIPOLOGIA FUNZIONALE	edificio prevalentemente residenziale		X		
		edificio prevalentemente produttivo (negozio, bar, albergo, ufficio, laboratorio, deposito, legnaia...)				
		edificio speciale				
		stalle				
		baite				
		malghe				
		altro.....				
2	EPOCA DI COSTRUZIONE	anteriore al 1860				
		tra il 1860 e il 1939		X		
		post 1939				
		post 1960/70				
3	PERMANENZA DEI CARATTERI FORMALI TRADIZIONALI	volumetrici originali	da 1 a 4	4		
		Costruttivo	da 1 a 4	3		
		Complementari	da 1 a 4	2		
		Decorativi	da 1 a 4	1		
		TOTALE		10		
4	PARAMETRI EDILIZI	numero piani		3		
		interrato/seminterrato				
		sottotetto		1		
5	DESTINAZIONE/USO PREVALENTE	ABITATIVO				
6	VINCOLI DI FACCIATA	Affreschi murali, bifore, colonne, altro....				
		fronti generali di pregio				
		contorni in pietra muratura o in legno da valorizzare		X		
		Inferriate, poggiori....		X		
		Portoni tradizionali da valorizzare		X		
7	COPERTURA: padiglione	Manto di copertura	coppo tipo cotto marsigliese	X		
			tegole in cemento			
			scandole o pietra			
			lamiera			
8	STRUTTURA PORTANTE	Tipo di struttura portante	muratura	X		
			legno			
			cemento armato			
			ferro			
9	DEGRADO	X	nullo	medio	elevato	
		PARZIALE			TOTALE	X
10	GRADO DI UTILIZZO	utilizzato			X	
		sottoutilizzato				
		in stato di abbandono				
11	SPAZI DI PERTINENZA Muretti a secco, acciottolati, piastre in granito, fontane, ecc...	alta qualità				
		media qualità			X	
		bassa qualità				
12	VINCOLI LEGISLATIVI					
13	INTERVENTO PIANO PRECEDENTE	RISANAMENTO			R2	
14	NOTE: caseggiato di natura uniforme, suddiviso longitudinalmente in due unità edilizie (06-07), di cui questa occupa la parte ovest, dove è posto l'ingresso carraio con cancello in ferro, oltre agli ingressi secondari pedonali a piano strada. Sostanzialmente si tratta di un ampio fabbricato che costituisce un tutt'uno con l'unità di scheda 06.					

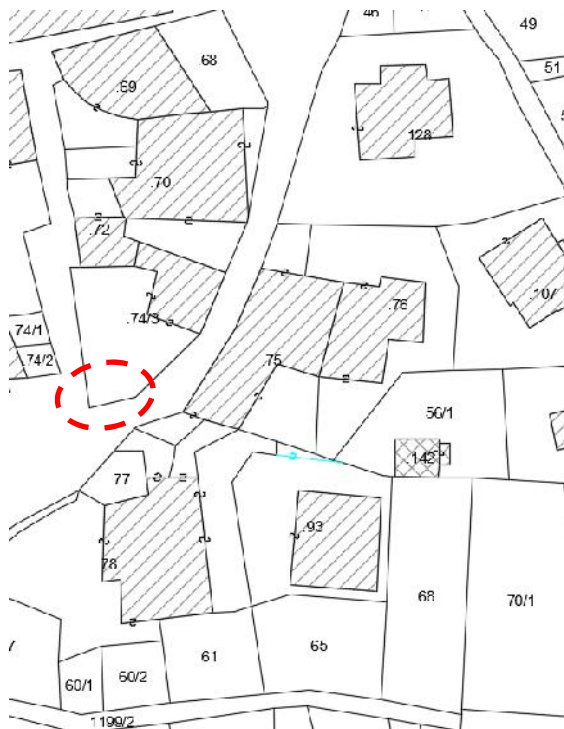
ABITATO DI: DASINDO

LOCALITA': ---

P.ED. 74/3 C.C. DASINDO

UNITA' EDILIZIA n. 08

IMMAGINI CARTOGRAFICHE A VISTA



DOCUMENTAZIONE FOTOGRAFICA



ANALISI DI PROGETTO

	CATEGORIA D'INTERVENTO	RISANAMENTO	R2
	VINCOLI PARTICOLARI		
	INDICAZIONI PROGETTUALI		

ANALISI DI RILIEVO**UNITA EDILIZIA N° 08**

1	TIPOLOGIA FUNZIONALE	edificio prevalentemente residenziale		
		edificio prevalentemente produttivo (negozio, bar, albergo, ufficio, laboratorio, deposito, legnaia...)		
		edificio speciale		
		stalle		
		baite		
		malghe		
		altro.....		X
2	EPOCA DI COSTRUZIONE	anteriore al 1860		
		tra il 1860 e il 1939		X
		post 1939		
		post 1960/70		
3	PERMANENZA DEI CARATTERI FORMALI TRADIZIONALI	volumetrici originali	da 1 a 4	4
		Costruttivo	da 1 a 4	3
		Complementari	da 1 a 4	3
		Decorativi	da 1 a 4	1
		TOTALE		11
4	PARAMETRI EDILIZI	numero piani		1
		interrato/seminterrato		
		sottotetto		
5	DESTINAZIONE/USO PREVALENTE	PONTE		
6	VINCOLI DI FACCIATA	Affreschi murali, bifore, colonne, altro....		
		fronti generali di pregio		
		contorni in pietra muratura o in legno da valorizzare		X
		Inferriate, poggiali.....		X
		Portoni tradizionali da valorizzare		X
7	COPERTURA: padiglione	Manto di copertura	coppo tipo cotto marsigliese	X
			tegole in cemento	
			scandole o pietra	
			lamiera	
8	STRUTTURA PORTANTE	Tipo di struttura portante	muratura	X
			legno	
			cemento armato	
			ferro	
9	DEGRADO	<input type="checkbox"/> nullo <input checked="" type="checkbox"/> medio <input type="checkbox"/> elevato		
		PARZIALE <input checked="" type="checkbox"/> TOTALE <input checked="" type="checkbox"/>		
10	GRADO DI UTILIZZO	utilizzato		X
		sottoutilizzato		
		in stato di abbandono		
11	SPAZI DI PERTINENZA Muretti a secco, acciottolati, piastre in granito, fontane, ecc...	alta qualità		
		media qualità		X
		bassa qualità		
12	VINCOLI LEGISLATIVI			
13	INTERVENTO PIANO PRECEDENTE	RISANAMENTO		R2
14	NOTE: rappresenta il ponte per l'accesso alle aie dell'ampio edificio di scheda 09. Parapetto in struttura muraria, pavimentazione in cemento. Sottostanti locali deposito/cantine con finestrelle. Da una finestra, esce uno tubo riconducibile a una stufa o similare con torretta in lamiera.			

ABITATO DI: DASINDO

LOCALITA': ---

P.ED. 74/3 C.C. DASINDO

UNITA' EDILIZIA n. 09

IMMAGINI CARTOGRAFICHE A VISTA



DOCUMENTAZIONE FOTOGRAFICA



ANALISI DI PROGETTO

	CATEGORIA D'INTERVENTO	RISANAMENTO	R2
	VINCOLI PARTICOLARI		
	INDICAZIONI PROGETTUALI		
	Valorizzare l'ampio ballatoio di sottotetto e il portale ad arco.		

ANALISI DI RILIEVO**UNITA EDILIZIA N° 09**

1	TIPOLOGIA FUNZIONALE	edificio prevalentemente residenziale		X
		edificio prevalentemente produttivo (negozio, bar, albergo, ufficio, laboratorio, deposito, legnaia...)		
		edificio speciale		
		stalle		
		baite		
		malghe		
		altro.....		
2	EPOCA DI COSTRUZIONE	anteriore al 1860		
		tra il 1860 e il 1939		X
		post 1939		
		post 1960/70		
3	PERMANENZA DEI CARATTERI FORMALI TRADIZIONALI	volumetrici originali	da 1 a 4	4
		Costruttivo	da 1 a 4	3
		Complementari	da 1 a 4	3
		Decorativi	da 1 a 4	2
		TOTALE		12
4	PARAMETRI EDILIZI	numero piani		2
		interrato/seminterrato		1
		sottotetto		1
5	DESTINAZIONE/USO PREVALENTE	ABITATIVO		
6	VINCOLI DI FACCIATA	Affreschi murali, bifore, colonne, altro....		
		fronti generali di pregio		X
		contorni in pietra muratura o in legno da valorizzare		X
		Inferriate, poggiori....		X
		Portoni tradizionali da valorizzare		X
7	COPERTURA: padiglione	Manto di copertura	coppo tipo cotto marsigliese	X
			tegole in cemento	X
			scandole o pietra	
			lamiera	
8	STRUTTURA PORTANTE	Tipo di struttura portante	muratura	X
			legno	
			cemento armato	
			ferro	
9	DEGRADO	<input type="checkbox"/> nullo <input checked="" type="checkbox"/> medio <input type="checkbox"/> elevato		
		PARZIALE <input type="checkbox"/> TOTALE <input checked="" type="checkbox"/>		
10	GRADO DI UTILIZZO	utilizzato		
		sottoutilizzato		X
		in stato di abbandono		
11	SPAZI DI PERTINENZA Muretti a secco, acciottolati, piastre in granito, fontane, ecc...	alta qualità		
		media qualità		X
		bassa qualità		
12	VINCOLI LEGISLATIVI			
13	INTERVENTO PIANO PRECEDENTE	RISANAMENTO		R2
14	NOTE: con facciate ad andamento irregolare, questa unità sita alla testa del ampio caseggiato e per lo più affacciata su via pubblica, risulta pressoché nello stato conservativo dell'epoca passata. Si nota l'ampio ballatoio di sottotetto ed un portale ad arco con robusti contorni.			

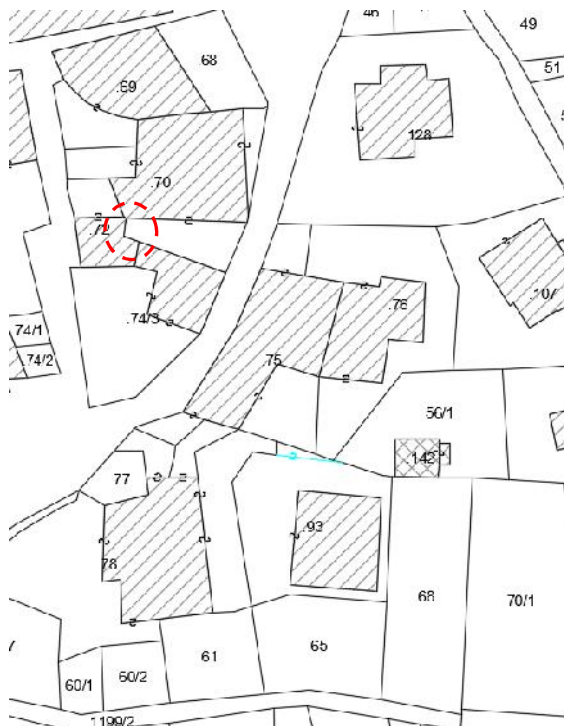
ABITATO DI: DASINDO

LOCALITA': ---

P.ED. 72 C.C. DASINDO

UNITA' EDILIZIA n. 10

IMMAGINI CARTOGRAFICHE A VISTA



DOCUMENTAZIONE FOTOGRAFICA



ANALISI DI PROGETTO

	CATEGORIA D'INTERVENTO	RISANAMENTO	R2
	VINCOLI PARTICOLARI		
	INDICAZIONI PROGETTUALI		

ANALISI DI RILIEVO**UNITA EDILIZIA N° 10**

1	TIPOLOGIA FUNZIONALE	edificio prevalentemente residenziale			<input checked="" type="checkbox"/>	
		edificio prevalentemente produttivo (negozio, bar, albergo, ufficio, laboratorio, deposito, legnaia...)				
		edificio speciale				
		stalle				
		baite				
		malghe				
		altro.....				
2	EPOCA DI COSTRUZIONE	anteriore al 1860			<input checked="" type="checkbox"/>	
		tra il 1860 e il 1939				
		post 1939				
		post 1960/70				
3	PERMANENZA DEI CARATTERI FORMALI TRADIZIONALI	volumetrici originali	da 1 a 4	4		
		Costruttivo	da 1 a 4	3		
		Complementari	da 1 a 4	3		
		Decorativi	da 1 a 4	1		
		TOTALE		11		
4	PARAMETRI EDILIZI	numero piani			<input checked="" type="checkbox"/>	
		interrato/seminterrato				
		sottotetto				
5	DESTINAZIONE/USO PREVALENTE	TETTOIA				
6	VINCOLI DI FACCIATA	Affreschi murali, bifore, colonne, altro....				
		fronti generali di pregio				
		contorni in pietra muratura o in legno da valorizzare				
		Inferriate, poggiori....				
		Portoni tradizionali da valorizzare				
7	COPERTURA:	Manto di copertura	coppo tipo cotto	<input checked="" type="checkbox"/>		
			marsigliese			
			tegole in cemento			
			scandole o pietra			
			lamiera			
8	STRUTTURA PORTANTE	Tipo di struttura portante	muratura	<input checked="" type="checkbox"/>		
			legno			
			cemento armato			
			ferro			
9	DEGRADO	X	nessuno	medio	elevato	
		PARZIALE		TOTALE		
10	GRADO DI UTILIZZO	utilizzato			<input checked="" type="checkbox"/>	
		sottoutilizzato				
		in stato di abbandono				
11	SPAZI DI PERTINENZA Muretti a secco, acciottolati, piastre in granito, fontane, ecc...	alta qualità			<input checked="" type="checkbox"/>	
		media qualità				
		bassa qualità				
12	VINCOLI LEGISLATIVI					
13	INTERVENTO PIANO PRECEDENTE	RISANAMENTO			R2	
14	NOTE: "androna " dell'unità 11, chiusa da muro di cinta in sassi, sopra il quale è posta una tettoia; legata all'edificio principale					

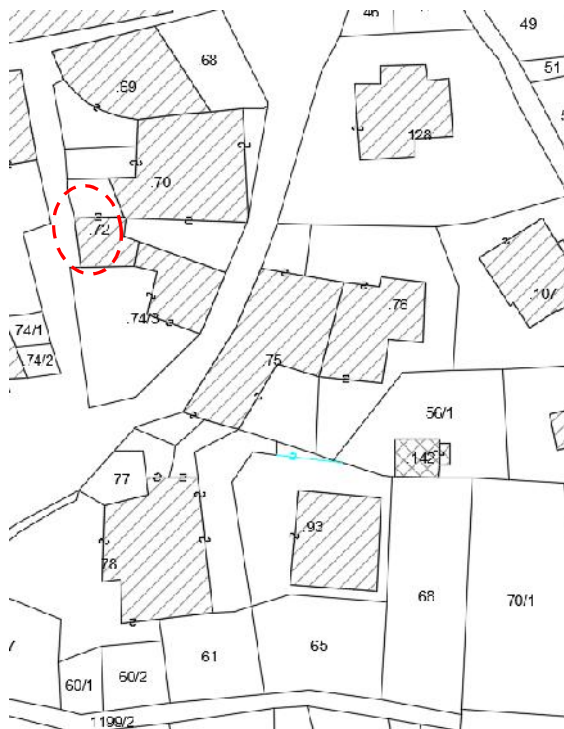
ABITATO DI: DASINDO

LOCALITA': ---

P.ED. 72 C.C. DASINDO

UNITA' EDILIZIA n. 11

IMMAGINI CARTOGRAFICHE A VISTA



DOCUMENTAZIONE FOTOGRAFICA



ANALISI DI PROGETTO

	CATEGORIA D'INTERVENTO	RISANAMENTO	R2
	VINCOLI PARTICOLARI		
	INDICAZIONI PROGETTUALI		

ANALISI DI RILIEVO**UNITA EDILIZIA N° 11**

1	TIPOLOGIA FUNZIONALE	edificio prevalentemente residenziale		X		
		edificio prevalentemente produttivo (negozio, bar, albergo, ufficio, laboratorio, deposito, legnaia...)				
		edificio speciale				
		stalle				
		baite				
		malghe				
		altro.....				
2	EPOCA DI COSTRUZIONE	anteriore al 1860				
		tra il 1860 e il 1939		X		
		post 1939				
		post 1960/70				
3	PERMANENZA DEI CARATTERI FORMALI TRADIZIONALI	volumetrici originali	da 1 a 4	4		
		Costruttivo	da 1 a 4	3		
		Complementari	da 1 a 4	3		
		Decorativi	da 1 a 4	2		
		TOTALE		12		
4	PARAMETRI EDILIZI	numero piani		2		
		interrato/seminterrato		1		
		sottotetto		1		
5	DESTINAZIONE/USO PREVALENTE	ABITATIVO				
6	VINCOLI DI FACCIATA	Affreschi murali, bifore, colonne, altro....				
		fronti generali di pregio				
		contorni in pietra muratura o in legno da valorizzare				
		Inferriate, poggiori....		X		
		Portoni tradizionali da valorizzare		X		
7	COPERTURA: padiglione	Manto di copertura	coppo tipo cotto marsigliese			
			tegole in cemento	X		
			scandole o pietra			
			lamiera			
8	STRUTTURA PORTANTE	Tipo di struttura portante	muratura	X		
			legno			
			cemento armato			
			ferro			
9	DEGRADO	X	nessuno	medio	elevato	
		PARZIALE		TOTALE		X
10	GRADO DI UTILIZZO	utilizzato		X		
		sottoutilizzato				
		in stato di abbandono				
11	SPAZI DI PERTINENZA Muretti a secco, acciottolati, piastre in granito, fontane, ecc...	alta qualità				
		media qualità		X		
		bassa qualità				
12	VINCOLI LEGISLATIVI					
13	INTERVENTO PIANO PRECEDENTE	RISANAMENTO		R2		
14	NOTE: fronti risanati nel recente passato eccetto il ballatoio di sottotetto che appare sostanzialmente nel suo aspetto originario o comunque datato. Portale ad arco con contorni in pietra quale ingresso dal piano strada. Intonaco a sbraccio color rosa antico ("mutanda")					

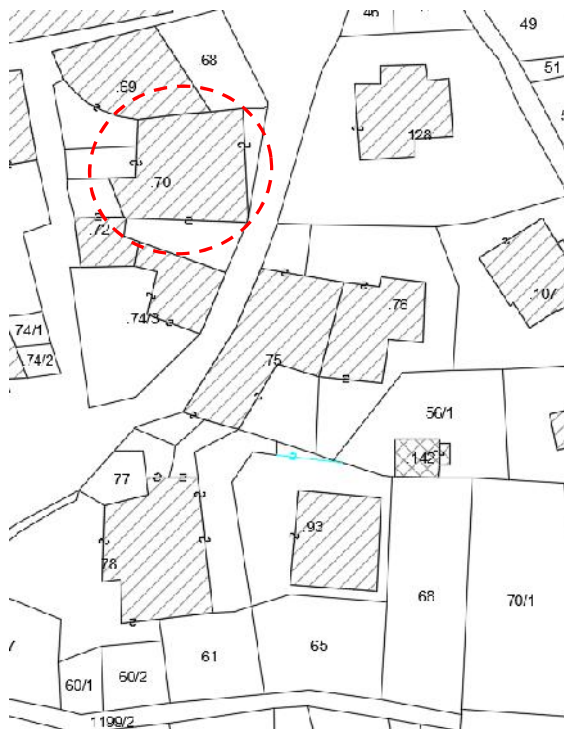
ABITATO DI: DASINDO

LOCALITA': ---

P.ED. 70 C.C. DASINDO

UNITA' EDILIZIA n. 12

IMMAGINI CARTOGRAFICHE A VISTA



DOCUMENTAZIONE FOTOGRAFICA



ANALISI DI PROGETTO

	CATEGORIA D'INTERVENTO	RISANAMENTO	R2
	VINCOLI PARTICOLARI		
	INDICAZIONI PROGETTUALI		

ANALISI DI RILIEVO**UNITA EDILIZIA N° 12**

1	TIPOLOGIA FUNZIONALE	edificio prevalentemente residenziale		X		
		edificio prevalentemente produttivo (negozio, bar, albergo, ufficio, laboratorio, deposito, legnaia...)				
		edificio speciale				
		stalle				
		baite				
		malghe				
		altro.....				
2	EPOCA DI COSTRUZIONE	anteriore al 1860				
		tra il 1860 e il 1939		X		
		post 1939				
		post 1960/70				
3	PERMANENZA DEI CARATTERI FORMALI TRADIZIONALI	volumetrici originali	da 1 a 4	4		
		Costruttivo	da 1 a 4	3		
		Complementari	da 1 a 4	2		
		Decorativi	da 1 a 4	1		
		TOTALE		10		
4	PARAMETRI EDILIZI	numero piani		2		
		interrato/seminterrato		1		
		sottotetto		1		
5	DESTINAZIONE/USO PREVALENTE	ABITATIVO				
6	VINCOLI DI FACCIATA	Affreschi murali, bifore, colonne, altro....				
		fronti generali di pregio				
		contorni in pietra muratura o in legno da valorizzare		X		
		Inferriate, poggiori....		X		
		Portoni tradizionali da valorizzare		X		
7	COPERTURA: padiglione	Manto di copertura	coppo tipo cotto marsigliese			
			tegole in cemento	X		
			scandole o pietra			
			lamiera			
8	STRUTTURA PORTANTE	Tipo di struttura portante	muratura	X		
			legno			
			cemento armato			
			ferro			
9	DEGRADO	X	nessuno	medio	elevato	
		PARZIALE		TOTALE		X
10	GRADO DI UTILIZZO	utilizzato		X		
		sottoutilizzato				
		in stato di abbandono				
11	SPAZI DI PERTINENZA Muretti a secco, acciottolati, piastre in granito, fontane, ecc...	alta qualità				
		media qualità		X		
		bassa qualità				
12	VINCOLI LEGISLATIVI					
13	INTERVENTO PIANO PRECEDENTE	RISANAMENTO		R2		
14	NOTE: Ballatoio completo sui lati su ed est di sottotetto, ampi ritagli nelle murature in sostituzione delle precedenti finestre. Poggiori in cemento a piano primo e secondo con ringhiera in ferro. Cancelli in ferro. Intonaco al rustico. A tergo pontile su terrapieno.					

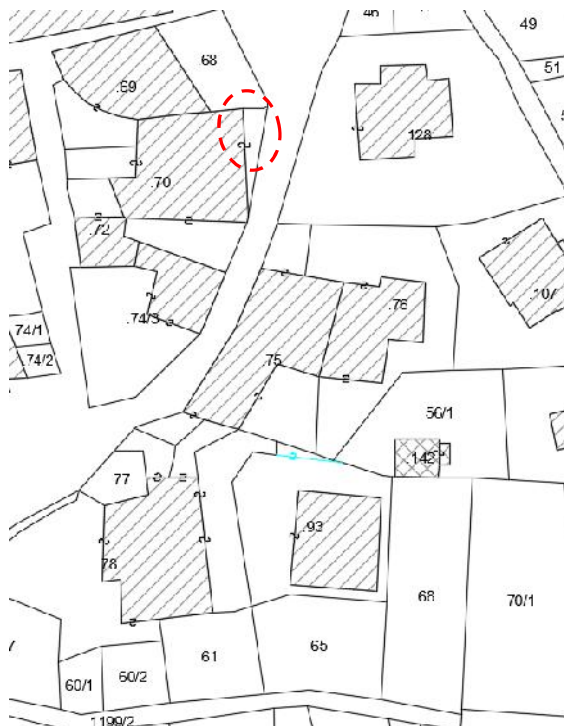
ABITATO DI: DASINDO

LOCALITA': ---

P.ED. 70 C.C. DASINDO

UNITA' EDILIZIA n. 13

IMMAGINI CARTOGRAFICHE A VISTA



DOCUMENTAZIONE FOTOGRAFICA



ANALISI DI PROGETTO

	CATEGORIA D'INTERVENTO	RISTRUTTURAZIONE	R3
	VINCOLI PARTICOLARI		
	INDICAZIONI PROGETTUALI		

ANALISI DI RILIEVO**UNITA EDILIZIA N° 13**

1	TIPOLOGIA FUNZIONALE	edificio prevalentemente residenziale		X		
		edificio prevalentemente produttivo (negozio, bar, albergo, ufficio, laboratorio, deposito, legnaia...)				
		edificio speciale				
		stalle				
		baite				
		malghe				
		altro.....				
2	EPOCA DI COSTRUZIONE	anteriore al 1860		X		
		tra il 1860 e il 1939				
		post 1939				
		post 1960/70				
3	PERMANENZA DEI CARATTERI FORMALI TRADIZIONALI	volumetrici originali	da 1 a 4	1		
		Costruttivo	da 1 a 4	2		
		Complementari	da 1 a 4	1		
		Decorativi	da 1 a 4	1		
		TOTALE		5		
4	PARAMETRI EDILIZI	numero piani		1		
		interrato/seminterrato				
		sottotetto		1		
5	DESTINAZIONE/USO PREVALENTE	DEPOSITO/TERRAZZO				
6	VINCOLI DI FACCIATA	Affreschi murali, bifore, colonne, altro....				
		fronti generali di pregio				
		contorni in pietra muratura o in legno da valorizzare				
		Inferriate, poggiori....				
		Portoni tradizionali da valorizzare				
7	COPERTURA: terrazzo	Manto di copertura	coppo tipo cotto marsigliese			
			tegole in cemento			
			scandole o pietra			
			lamiera			
8	STRUTTURA PORTANTE	Tipo di struttura portante	muratura	X		
			legno			
			cemento armato			
			ferro			
9	DEGRADO	X	nessuno	medio	elevato	
		PARZIALE		TOTALE		X
10	GRADO DI UTILIZZO	utilizzato			X	
		sottoutilizzato				
		in stato di abbandono				
11	SPAZI DI PERTINENZA Muretti a secco, acciottolati, piastre in granito, fontane, ecc...	alta qualità			X	
		media qualità				
		bassa qualità				
12	VINCOLI LEGISLATIVI					
13	INTERVENTO PIANO PRECEDENTE	RISTRUTTURAZIONE			R3	
14	NOTE: piccolo manufatto realizzato in corrispondenza alla rientranza del fabbricato con lieve distacco che si interpone fra gli edifici di scheda 12 / 14-15. Dispone di accesso carraio. Soletta cementizia del terrazzo, parapetto misto fra ringhiera in ferro ed angoli in muratura con foro romboidale.					

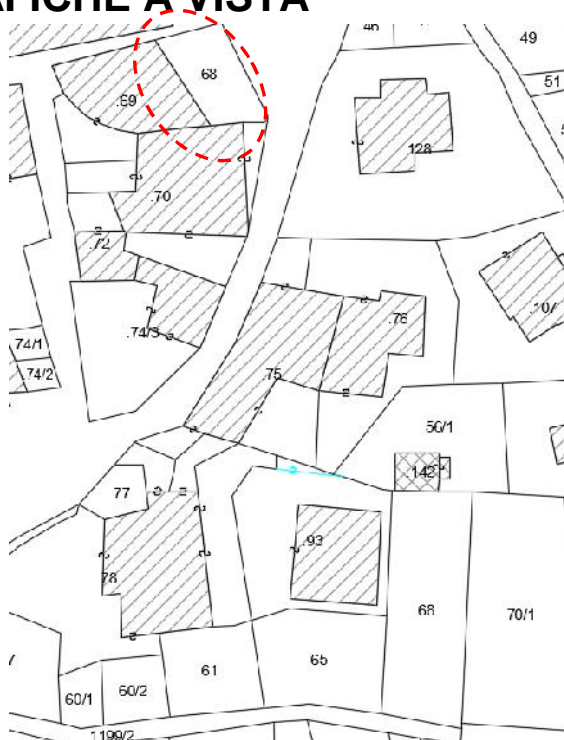
ABITATO DI: DASINDO

LOCALITA': ---

P.ED. 68 C.C. DASINDO

UNITA' EDILIZIA n. 14

IMMAGINI CARTOGRAFICHE A VISTA



DOCUMENTAZIONE FOTOGRAFICA



ANALISI DI PROGETTO

	CATEGORIA D'INTERVENTO	RISANAMENTO	R2
	VINCOLI PARTICOLARI		
	INDICAZIONI PROGETTUALI		

ANALISI DI RILIEVO**UNITA EDILIZIA N° 14**

1	TIPOLOGIA FUNZIONALE	edificio prevalentemente residenziale		X
		edificio prevalentemente produttivo (negozio, bar, albergo, ufficio, laboratorio, deposito, legnaia...)		
		edificio speciale		
		stalle		
		baite		
		malghe		
		altro.....		
2	EPOCA DI COSTRUZIONE	anteriore al 1860		
		tra il 1860 e il 1939		X
		post 1939		
		post 1960/70		
3	PERMANENZA DEI CARATTERI FORMALI TRADIZIONALI	volumetrici originali	da 1 a 4	4
		Costruttivo	da 1 a 4	3
		Complementari	da 1 a 4	3
		Decorativi	da 1 a 4	2
		TOTALE		12
4	PARAMETRI EDILIZI	numero piani		3
		interrato/seminterrato		
		sottotetto		1
5	DESTINAZIONE/USO PREVALENTE	ABITATIVO		
6	VINCOLI DI FACCIATA	Affreschi murali, bifore, colonne, altro....		
		fronti generali di pregio		
		contorni in pietra muratura o in legno da valorizzare		X
		Inferriate, poggiori.....		X
		Portoni tradizionali da valorizzare		X
7	COPERTURA: padiglione	Manto di copertura	coppo tipo cotto	
			marsigliese	
			tegole in cemento	X
			scandole o pietra	
			lamiera	
8	STRUTTURA PORTANTE	Tipo di struttura portante	muratura	X
			legno	
			cemento armato	
			ferro	
9	DEGRADO	<input type="checkbox"/> nullo <input checked="" type="checkbox"/> medio <input type="checkbox"/> elevato		
		PARZIALE <input type="checkbox"/> TOTALE <input checked="" type="checkbox"/>		
10	GRADO DI UTILIZZO	utilizzato		X
		sottoutilizzato		
		in stato di abbandono		
11	SPAZI DI PERTINENZA Muretti a secco, acciottolati, piastre in granito, fontane, ecc...	alta qualità		
		media qualità		X
		bassa qualità		
12	VINCOLI LEGISLATIVI			
13	INTERVENTO PIANO PRECEDENTE	RISANAMENTO		R2
14	NOTE: parte a valle del caseggiato con ampio fronte est privo di poggiori, in fregio alla strada pubblica vicino al bivio con la statale. Presenza di tre contrafforti murari A nord scale e poggioro cementizio con pensilina precaria. Portoncino rettangolare a piano terra in nicchia arcuata			

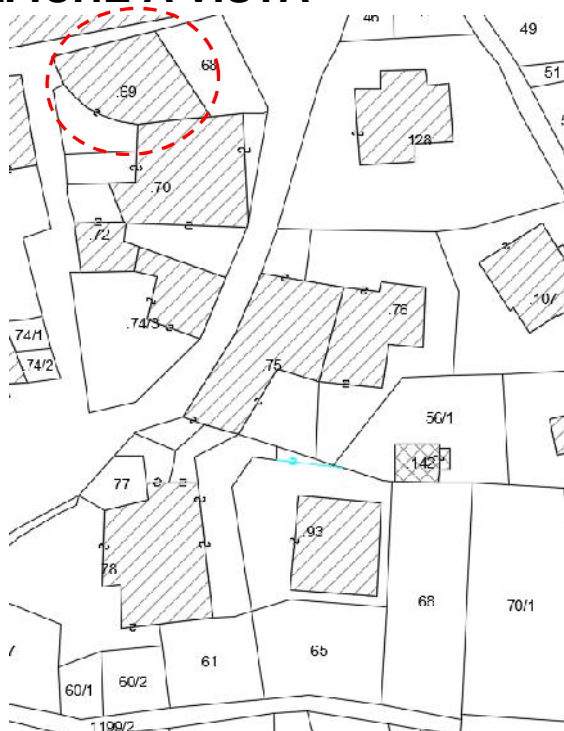
ABITATO DI: DASINDO

LOCALITA': ---

P.ED. 69 C.C. DASINDO

UNITA' EDILIZIA n. 15

IMMAGINI CARTOGRAFICHE A VISTA



DOCUMENTAZIONE FOTOGRAFICA



ANALISI DI PROGETTO

	CATEGORIA D'INTERVENTO	RISTRUTTURAZIONE	R3
	VINCOLI PARTICOLARI		
	INDICAZIONI PROGETTUALI		

ANALISI DI RILIEVO**UNITA EDILIZIA N° 15**

1	TIPOLOGIA FUNZIONALE	edificio prevalentemente residenziale		X
		edificio prevalentemente produttivo (negozio, bar, albergo, ufficio, laboratorio, deposito, legnaia...)		
		edificio speciale		
		stalle		
		baite		
		malghe		
		altro.....		
2	EPOCA DI COSTRUZIONE	anteriore al 1860		
		tra il 1860 e il 1939		X
		post 1939		
		post 1960/70		
3	PERMANENZA DEI CARATTERI FORMALI TRADIZIONALI	volumetrici originali	da 1 a 4	4
		Costruttivo	da 1 a 4	3
		Complementari	da 1 a 4	2
		Decorativi	da 1 a 4	1
		TOTALE		10
4	PARAMETRI EDILIZI	numero piani		2
		interrato/seminterrato		1
		sottotetto		1
5	DESTINAZIONE/USO PREVALENTE	ABITATIVO		
6	VINCOLI DI FACCIATA	Affreschi murali, bifore, colonne, altro....		
		fronti generali di pregio		
		contorni in pietra muratura o in legno da valorizzare		X
		Inferriate, poggiori.....		X
		Portoni tradizionali da valorizzare		X
7	COPERTURA: padiglione	Manto di copertura	coppo tipo cotto marsigliese	
			tegole in cemento	X
			scandole o pietra	
			lamiera	
8	STRUTTURA PORTANTE	Tipo di struttura portante	muratura	X
			legno	
			cemento armato	
			ferro	
9	DEGRADO	<input type="checkbox"/> nullo <input checked="" type="checkbox"/> medio <input type="checkbox"/> elevato		
		PARZIALE <input checked="" type="checkbox"/> TOTALE		
10	GRADO DI UTILIZZO	utilizzato		X
		sottoutilizzato		
		in stato di abbandono		
11	SPAZI DI PERTINENZA Muretti a secco, acciottolati, piastre in granito, fontane, ecc...	alta qualità		
		media qualità		X
		bassa qualità		
12	VINCOLI LEGISLATIVI			
13	INTERVENTO PIANO PRECEDENTE	RISTRUTTURAZIONE		R3
14	NOTE: Parte monte del caseggiato. Il fronte nord direttamente affacciato su stretta via pubblica, vede la presenza di un portone ad arco e contrafforte murario Dal fronte ovest si accede all'aia tramite portone in legno attraverso il pontile su terrapieno. Poggiolo in cemento e gradinata pavimentata in porfido nell'angolo sudovest.			

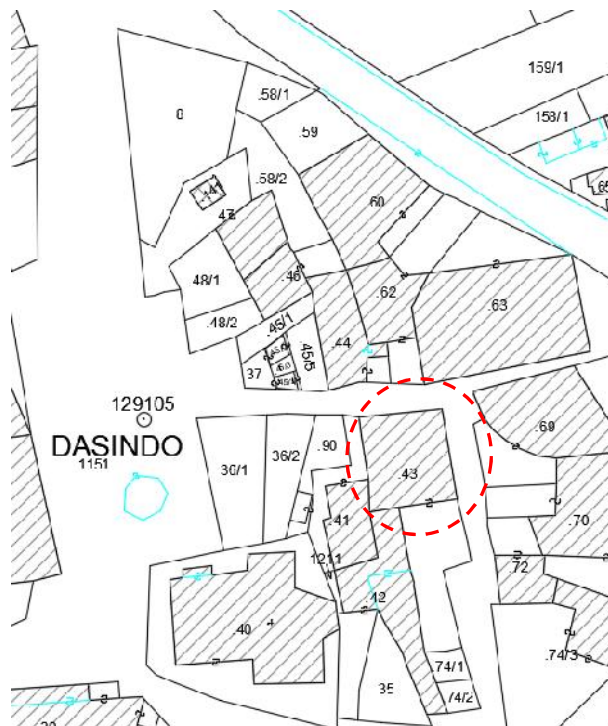
ABITATO DI: DASINDO

LOCALITA': ---

P.ED. 43 C.C. DASINDO

UNITA' EDILIZIA n. 16

IMMAGINI CARTOGRAFICHE A VISTA



DOCUMENTAZIONE FOTOGRAFICA



ANALISI DI PROGETTO

	CATEGORIA D'INTERVENTO	RISANAMENTO	R2
	VINCOLI PARTICOLARI		
	INDICAZIONI PROGETTUALI Valorizzare il loggiato interno e la capriata		

ANALISI DI RILIEVO**UNITA EDILIZIA N° 14**

1	TIPOLOGIA FUNZIONALE	edificio prevalentemente residenziale		X		
		edificio prevalentemente produttivo (negozio, bar, albergo, ufficio, laboratorio, deposito, legnaia...)				
		edificio speciale				
		stalle				
		baite				
		malghe				
		altro.....				
2	EPOCA DI COSTRUZIONE	anteriore al 1860				
		tra il 1860 e il 1939		X		
		post 1939				
		post 1960/70				
3	PERMANENZA DEI CARATTERI FORMALI TRADIZIONALI	volumetrici originali	da 1 a 4	4		
		Costruttivo	da 1 a 4	3		
		Complementari	da 1 a 4	3		
		Decorativi	da 1 a 4	2		
		TOTALE		12		
4	PARAMETRI EDILIZI	numero piani		2		
		interrato/seminterrato		1		
		sottotetto		1		
5	DESTINAZIONE/USO PREVALENTE	ABITATIVO				
6	VINCOLI DI FACCIATA	Affreschi murali, bifore, colonne, altro....				
		fronti generali di pregio				
		contorni in pietra muratura o in legno da valorizzare				
		Inferriate, poggiori.....				
		Portoni tradizionali da valorizzare				
7	COPERTURA:	Manto di copertura	coppo tipo cotto marsigliese			
			tegole in cemento	X		
			scandole o pietra			
			lamiera			
8	STRUTTURA PORTANTE	Tipo di struttura portante	muratura	X		
			legno			
			cemento armato			
			ferro			
9	DEGRADO	X	nessuno	medio	elevato	
		PARZIALE		TOTALE		X
10	GRADO DI UTILIZZO	utilizzato		X		
		sottoutilizzato				
		in stato di abbandono				
11	SPAZI DI PERTINENZA Muretti a secco, acciottolati, piastre in granito, fontane, ecc...	alta qualità		X		
		media qualità				
		bassa qualità				
12	VINCOLI LEGISLATIVI					
13	INTERVENTO PIANO PRECEDENTE	RISANAMENTO		R2		
14	NOTE: edificio completamente ristrutturato nel recente passato, proponendo le canoniche caratteristiche dei centri storici; dall'intonaco con pietra a vista, ai poggiori alla trentina, abbaini a cuccia di cane, ecc. Inoltre loggia sul fronte ovest nel frontespizio a capriata. Cortile a sud delimitato da muro di cinta in sassi.					

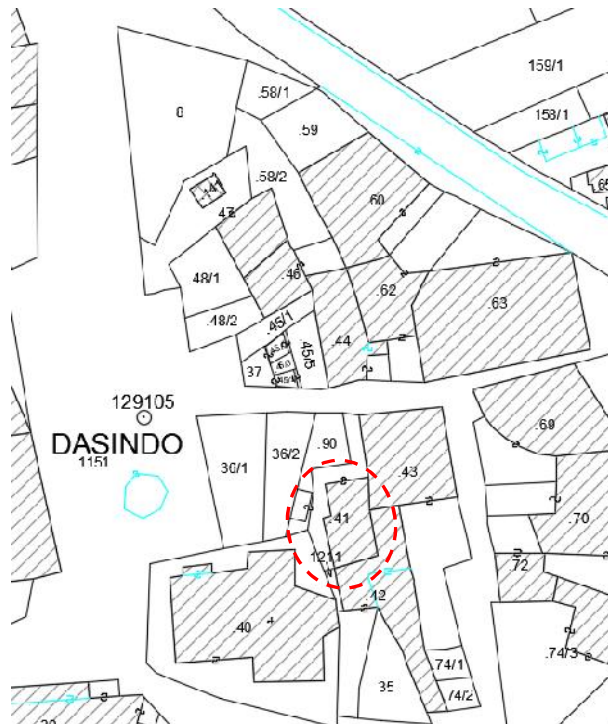
ABITATO DI: DASINDO

LOCALITA': ---

P.ED. 41 C.C. DASINDO

UNITA' EDILIZIA n. 17

IMMAGINI CARTOGRAFICHE A VISTA



DOCUMENTAZIONE FOTOGRAFICA



ANALISI DI PROGETTO

	CATEGORIA D'INTERVENTO	RISTRUTTURAZIONE	R3
	VINCOLI PARTICOLARI		
	INDICAZIONI PROGETTUALI		

ANALISI DI RILIEVO**UNITA EDILIZIA N° 17**

1	TIPOLOGIA FUNZIONALE	edificio prevalentemente residenziale		X		
		edificio prevalentemente produttivo (negozio, bar, albergo, ufficio, laboratorio, deposito, legnaia...)				
		edificio speciale				
		stalle				
		baite				
		malghe				
		altro.....				
2	EPOCA DI COSTRUZIONE	anteriore al 1860		X		
		tra il 1860 e il 1939				
		post 1939				
		post 1960/70				
3	PERMANENZA DEI CARATTERI FORMALI TRADIZIONALI	volumetrici originali	da 1 a 4	4		
		Costruttivo	da 1 a 4	3		
		Complementari	da 1 a 4	2		
		Decorativi	da 1 a 4	1		
		TOTALE		10		
4	PARAMETRI EDILIZI	numero piani		2		
		interrato/seminterrato		1		
		sottotetto		1		
5	DESTINAZIONE/USO PREVALENTE	ABITATIVO				
6	VINCOLI DI FACCIATA	Affreschi murali, bifore, colonne, altro....				
		fronti generali di pregio				
		contorni in pietra muratura o in legno da valorizzare		X		
		Inferriate, poggiori.....				
7	COPERTURA:	Manto di copertura	coppo tipo cotto marsigliese	X		
			tegole in cemento scandole o pietra lamiera			
8	STRUTTURA PORTANTE	Tipo di struttura portante	muratura	X		
			legno			
			cemento armato			
			ferro			
9	DEGRADO	X	nullo	medio	elevato	
		PARZIALE			TOTALE	X
10	GRADO DI UTILIZZO	utilizzato			X	
		sottoutilizzato				
		in stato di abbandono				
11	SPAZI DI PERTINENZA Muretti a secco, acciottolati, piastre in granito, fontane, ecc...	alta qualità			X	
		media qualità				
		bassa qualità				
12	VINCOLI LEGISLATIVI					
13	INTERVENTO PIANO PRECEDENTE	RISTRUTTURAZIONE				
14	NOTE: già ristrutturato nel passato. Presenta due fronti liberi con intonaco rifinito raso pietra. Parapetti poggiori a doghe verticali non propriamente consoni al contesto storico.					

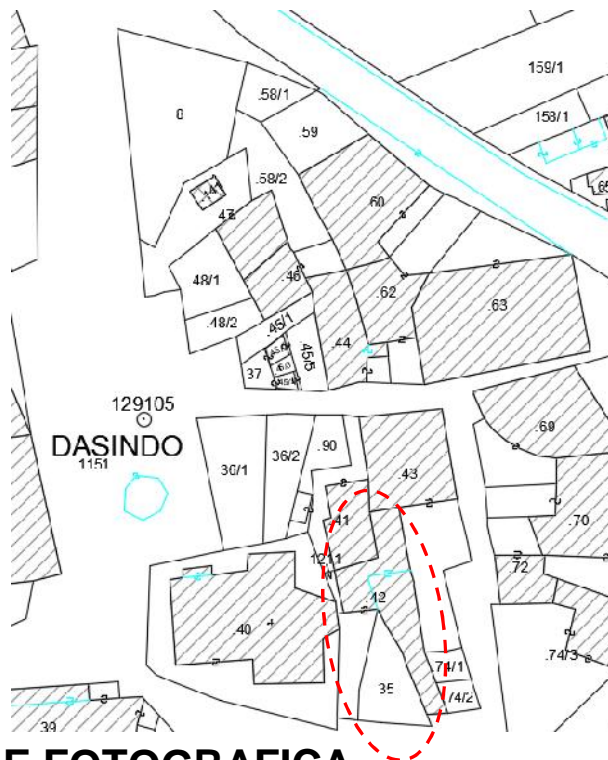
ABITATO DI: DASINDO

LOCALITA': ---

P.ED. 42 C.C. DASINDO

UNITA' EDILIZIA n. 18

IMMAGINI CARTOGRAFICHE A VISTA



DOCUMENTAZIONE FOTOGRAFICA



ANALISI DI PROGETTO

	CATEGORIA D'INTERVENTO	RISTRUTTURAZIONE	R3
	VINCOLI PARTICOLARI		
	INDICAZIONI PROGETTUALI		

ANALISI DI RILIEVO**UNITA EDILIZIA N° 18**

1	TIPOLOGIA FUNZIONALE	edificio prevalentemente residenziale		X		
		edificio prevalentemente produttivo (negozio, bar, albergo, ufficio, laboratorio, deposito, legnaia...)				
		edificio speciale				
		stalle				
		baite				
		malghe				
		altro.....				
2	EPOCA DI COSTRUZIONE	anteriore al 1860				
		tra il 1860 e il 1939		X		
		post 1939				
		post 1960/70				
3	PERMANENZA DEI CARATTERI FORMALI TRADIZIONALI	volumetrici originali	da 1 a 4	3		
		Costruttivo	da 1 a 4	3		
		Complementari	da 1 a 4	2		
		Decorativi	da 1 a 4	2		
		TOTALE		10		
4	PARAMETRI EDILIZI	numero piani		2		
		interrato/seminterrato		1		
		sottotetto		1		
5	DESTINAZIONE/USO PREVALENTE	ABITATIVO				
6	VINCOLI DI FACCIATA	Affreschi murali, bifore, colonne, altro....				
		fronti generali di pregio				
		contorni in pietra muratura o in legno da valorizzare				
		Inferriate, poggiori.....				
		Portoni tradizionali da valorizzare				
7	COPERTURA:	Manto di copertura	coppo tipo cotto marsigliese			
			tegole in cemento scandole o pietra lamiera	X		
8	STRUTTURA PORTANTE	Tipo di struttura portante	muratura	X		
			legno			
			cemento armato			
			ferro			
9	DEGRADO	X	nullo	medio	elevato	
		PARZIALE		TOTALE		X
10	GRADO DI UTILIZZO	utilizzato		X		
		sottoutilizzato				
		in stato di abbandono				
11	SPAZI DI PERTINENZA Muretti a secco, acciottolati, piastre in granito, fontane, ecc...	alta qualità				
		media qualità		X		
		bassa qualità				
12	VINCOLI LEGISLATIVI					
13	INTERVENTO PIANO PRECEDENTE	RISTRUTTURAZIONE		R3		
14	NOTE: unità interamente ristrutturata nel recente passato e riformulata negli aspetti formali delle facciate (poggioli alla trentina di piano secondo). Intonaco al civile tinteggiato nella gamma rosa arancio.					

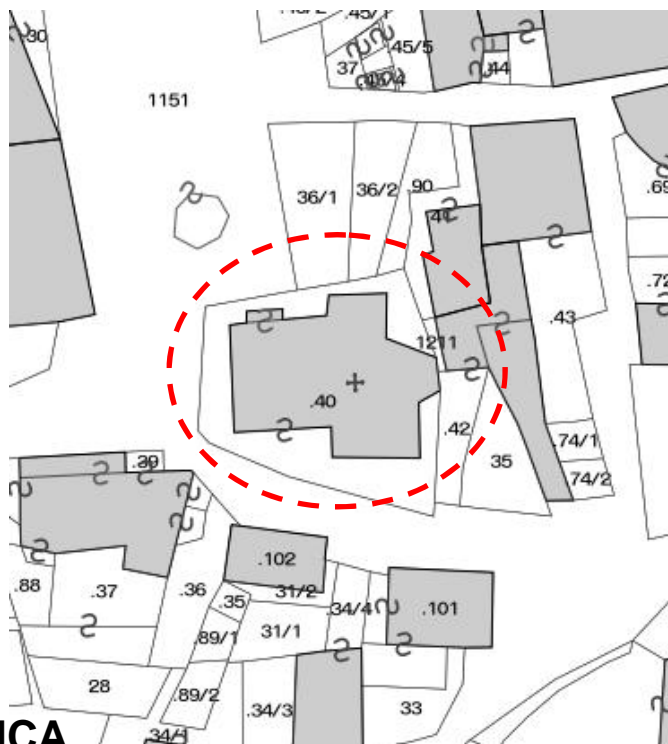
ABITATO DI: DASINDO

LOCALITA': ---

P.ED. 40 C.C. DASINDO

UNITA' EDILIZIA n. 19

IMMAGINI CARTOGRAFICHE A VISTA



DOCUMENTAZIONE FOTOGRAFICA



ANALISI DI PROGETTO

	CATEGORIA D'INTERVENTO	RESTAURO	R1
	VINCOLI PARTICOLARI	DICHARATO DI INTERESSE (D.Lgs. 42 /2004)	
	INDICAZIONI PROGETTUALI		

ANALISI DI RILIEVO**UNITA EDILIZIA N° 01**

1	TIPOLOGIA FUNZIONALE	edificio prevalentemente residenziale		X				
		edificio prevalentemente produttivo (negozio, bar, albergo, ufficio, laboratorio, deposito, legnaia...)						
		edificio speciale (CHIESA)						
		stalle						
		baite						
		malghe						
		altro.....						
2	EPOCA DI COSTRUZIONE	anteriore al 1860		X				
		tra il 1860 e il 1939						
		post 1939						
		post 1960/70						
3	PERMANENZA DEI CARATTERI FORMALI TRADIZIONALI	volumetrici originali	da 1 a 4	4				
		Costruttivo	da 1 a 4	4				
		Complementari	da 1 a 4	4				
		Decorativi	da 1 a 4	3				
		TOTALE		15				
4	PARAMETRI EDILIZI	numero piani						
		interrato/seminterrato						
		sottotetto						
5	DESTINAZIONE/USO PREVALENTE	USO COLLETTIVO						
6	VINCOLI DI FACCIATA	Affreschi murali, bifore, colonne, altro....		X				
		fronti generali di pregio		X				
		contorni in pietra muratura o in legno da valorizzare		X				
		Inferriate, poggiori....		X				
		Portoni tradizionali da valorizzare		X				
7	COPERTURA:	Manto di copertura	coppo tipo cotto	X				
			marsigliese					
			tegole in cemento					
			scandole o pietra					
			lamiera					
8	STRUTTURA PORTANTE	Tipo di struttura portante	muratura	X				
			legno					
			cemento armato					
			ferro					
9	DEGRADO	X	nullo		medio		elevato	
		PARZIALE				TOTALE		X
10	GRADO DI UTILIZZO	utilizzato						X
		sottoutilizzato						
		in stato di abbandono						
11	SPAZI DI PERTINENZA Muretti a secco, acciottolati, piastre in granito, fontane, ecc...	alta qualità						X
		media qualità						
		bassa qualità						
12	VINCOLI LEGISLATIVI	D.lgs. n° 42 del 22/01/2004 e s.m.						
13	INTERVENTO PIANO PRECEDENTE	RESTAURO						R1
14	<p>NOTE: Chiesa di Santa Maria Assunta, stile gotico-rinascimentale probabilmente risalente al X-XI secolo. Sul fronte principale: imponente portale ad arco affiancato da finestre frontonate con colonne laterali a sostegno frontone decorato con incisa la data del 1596 epoca del più significativo rimaneggiamento; rosone centrale e tutto il frontespizio murario da sotto il cornicione con dipinti a graffito.</p> <p>Luogo tombale delle spoglie del poeta Giovanni Prati, qui sepolto nel 1923, con monumentale risalto sul fronte nord, incassato fra due contrafforti. Campanile inglobato nella struttura della chiesa con sommità caratterizzata da bifore centinate e sovrastanti oculi circolari</p>							

ABITATO DI: DASINDO

LOCALITA': ---

P.ED. 63 C.C. DASINDO

UNITA' EDILIZIA n. 20

IMMAGINI CARTOGRAFICHE A VISTA



DOCUMENTAZIONE FOTOGRAFICA



ANALISI DI PROGETTO

	CATEGORIA D'INTERVENTO	RISANAMENTO	R2
	VINCOLI PARTICOLARI		
	INDICAZIONI PROGETTUALI		
	Valorizzare i portali ad arco con contorni granitici; il poggiolo in lastre e i contrafforti di granito		

ANALISI DI RILIEVO**UNITA EDILIZIA N° 20**

1	TIPOLOGIA FUNZIONALE	edificio prevalentemente residenziale		X
		edificio prevalentemente produttivo (negozio, bar, albergo, ufficio, laboratorio, deposito, legnaia...)		
		edificio speciale		
		stalle		
		baite		
		malghe		
		altro.....		
2	EPOCA DI COSTRUZIONE	anteriore al 1860		
		tra il 1860 e il 1939		X
		post 1939		
		post 1960/70		
3	PERMANENZA DEI CARATTERI FORMALI TRADIZIONALI	volumetrici originali	da 1 a 4	4
		Costruttivo	da 1 a 4	3
		Complementari	da 1 a 4	3
		Decorativi	da 1 a 4	2
		TOTALE		12
4	PARAMETRI EDILIZI	numero piani		3
		interrato/seminterrato		
		sottotetto		1
5	DESTINAZIONE/USO PREVALENTE	ABITATIVO		
6	VINCOLI DI FACCIATA	Affreschi murali, bifore, colonne, altro....		
		fronti generali di pregio		X
		contorni in pietra muratura o in legno da valorizzare		X
		Inferriate, poggiori.....		X
		Portoni tradizionali da valorizzare		X
7	COPERTURA: tre falde	Manto di copertura	coppo tipo cotto marsigliese	X
			tegole in cemento	
			scandole o pietra	
			lamiera	
8	STRUTTURA PORTANTE	Tipo di struttura portante	muratura	X
			legno	
			cemento armato	
			ferro	
9	DEGRADO	<input type="checkbox"/> nullo <input checked="" type="checkbox"/> medio <input type="checkbox"/> elevato		
		PARZIALE <input checked="" type="checkbox"/> TOTALE <input type="checkbox"/>		
10	GRADO DI UTILIZZO	utilizzato		X
		sottoutilizzato		
		in stato di abbandono		
11	SPAZI DI PERTINENZA Muretti a secco, acciottolati, piastre in granito, fontane, ecc...	alta qualità		
		media qualità		X
		bassa qualità		
12	VINCOLI LEGISLATIVI			
13	INTERVENTO PIANO PRECEDENTE	RISANAMENTO		R2
14	NOTE: la parte valle vicino alla strada statale, che non risulta oggetto di interventi passati e pare disabitata, è dotata di un portale ad arco con contorni granitici e sovrastante poggiori in lastre e contrafforti di granito. La parte più arretrata della casa, anch'essa dotata di portale ad arco a piano terra, è stata risanata nel passato per quanto riguarda l'intonaco (a sbriccio) ed i serramenti del piano primo.			

ABITATO DI: DASINDO

LOCALITA': ---

P.ED. 44- 62 C.C. DASINDO

UNITA' EDILIZIA n. 21

IMMAGINI CARTOGRAFICHE A VISTA



DOCUMENTAZIONE FOTOGRAFICA



ANALISI DI PROGETTO

	CATEGORIA D'INTERVENTO	RISANAMENTO	R2
	VINCOLI PARTICOLARI		
	INDICAZIONI PROGETTUALI Valorizzare le ampie aperture del sottotetto		

ANALISI DI RILIEVO**UNITA EDILIZIA N° 21**

1	TIPOLOGIA FUNZIONALE	edificio prevalentemente residenziale		X		
		edificio prevalentemente produttivo (negozio, bar, albergo, ufficio, laboratorio, deposito, legnaia...)				
		edificio speciale				
		stalle				
		baite				
		malghe				
		altro.....				
2	EPOCA DI COSTRUZIONE	anteriore al 1860				
		tra il 1860 e il 1939		X		
		post 1939				
		post 1960/70				
3	PERMANENZA DEI CARATTERI FORMALI TRADIZIONALI	volumetrici originali	da 1 a 4	4		
		Costruttivo	da 1 a 4	3		
		Complementari	da 1 a 4	3		
		Decorativi	da 1 a 4	1		
		TOTALE		11		
4	PARAMETRI EDILIZI	numero piani		3		
		interrato/seminterrato				
		sottotetto		1		
5	DESTINAZIONE/USO PREVALENTE	ABITATIVO				
6	VINCOLI DI FACCIATA	Affreschi murali, bifore, colonne, altro....				
		fronti generali di pregio				
		contorni in pietra muratura o in legno da valorizzare		X		
		Inferriate, poggiori.....		X		
		Portoni tradizionali da valorizzare		X		
7	COPERTURA: falde composite	Manto di copertura	coppo tipo cotto marsigliese	X		
			tegole in cemento			
			scandole o pietra			
			lamiera			
8	STRUTTURA PORTANTE	Tipo di struttura portante	muratura	X		
			legno			
			cemento armato			
			ferro			
9	DEGRADO	x	nessuno	medio	elevato	
		PARZIALE			TOTALE	X
10	GRADO DI UTILIZZO	utilizzato			X	
		sottoutilizzato				
		in stato di abbandono				
11	SPAZI DI PERTINENZA Muretti a secco, acciottolati, piastre in granito, fontane, ecc...	alta qualità				
		media qualità			X	
		bassa qualità				
12	VINCOLI LEGISLATIVI					
13	INTERVENTO PIANO PRECEDENTE	RISANAMENTO			R2	
14	NOTE: di forma composita ed irregolare, questa unità presenta vari fronti liberi essendo incastonata fra gli edifici contigui che la circondano. Il fronte più ampio è ad ovest con lungo pontile d'accesso all'aia e dove si notano sulla facciata tracce nelle murature riconducibili a eventuali preesistenze di poggiori; il ballatoio presente è completamente tamponato da tavole in legno. Intonaco a sbriccio. Accessorio in legno nel cortile.					

ABITATO DI: DASINDO

LOCALITA': ---

P.ED. 46 C.C. DASINDO

UNITA' EDILIZIA n. 22

IMMAGINI CARTOGRAFICHE A VISTA



DOCUMENTAZIONE FOTOGRAFICA



ANALISI DI PROGETTO

	CATEGORIA D'INTERVENTO	RISANAMENTO	R2
	VINCOLI PARTICOLARI		
	INDICAZIONI PROGETTUALI		

ANALISI DI RILIEVO**UNITA EDILIZIA N° 22**

1	TIPOLOGIA FUNZIONALE	edificio prevalentemente residenziale		X		
		edificio prevalentemente produttivo (negozio, bar, albergo, ufficio, laboratorio, deposito, legnaia...)				
		edificio speciale				
		stalle				
		baite				
		malghe				
		altro.....				
2	EPOCA DI COSTRUZIONE	anteriore al 1860				
		tra il 1860 e il 1939		X		
		post 1939				
		post 1960/70				
3	PERMANENZA DEI CARATTERI FORMALI TRADIZIONALI	volumetrici originali	da 1 a 4	4		
		Costruttivo	da 1 a 4	3		
		Complementari	da 1 a 4	3		
		Decorativi	da 1 a 4	1		
		TOTALE		11		
4	PARAMETRI EDILIZI	numero piani		2		
		interrato/seminterrato				
		sottotetto		1		
5	DESTINAZIONE/USO PREVALENTE	ABITATIVO				
6	VINCOLI DI FACCIATA	Affreschi murali, bifore, colonne, altro....				
		fronti generali di pregio				
		contorni in pietra muratura o in legno da valorizzare				
		Inferriate, poggiali.....				
		Portoni tradizionali da valorizzare				
7	COPERTURA:	Manto di copertura	coppo tipo cotto marsigliese			
			tegole in cemento scandole o pietra lamiera	X		
8	STRUTTURA PORTANTE	Tipo di struttura portante	muratura	X		
			legno			
			cemento armato			
			ferro			
9	DEGRADO	x	nessuno	medio	elevato	
		PARZIALE		TOTALE		X
10	GRADO DI UTILIZZO	utilizzato		X		
		sottoutilizzato				
		in stato di abbandono				
11	SPAZI DI PERTINENZA Muretti a secco, acciottolati, piastre in granito, fontane, ecc...	alta qualità				
		media qualità		X		
		bassa qualità				
12	VINCOLI LEGISLATIVI					
13	INTERVENTO PIANO PRECEDENTE	RISANAMENTO		R2		
14	NOTE: fronte (già risanato) che aggetta sull'androne della p.ed. 46 censita alla scheda n° 26 di cui la presente ne individua la parte ribassata.					

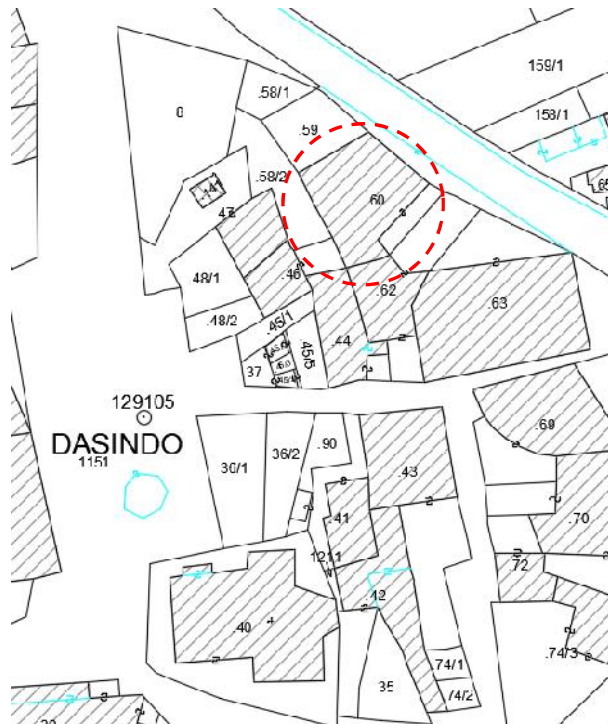
ABITATO DI: DASINDO

LOCALITA': ---

P.ED. 60 C.C. DASINDO

UNITA' EDILIZIA n. 23

IMMAGINI CARTOGRAFICHE A VISTA



DOCUMENTAZIONE FOTOGRAFICA



ANALISI DI PROGETTO

	CATEGORIA D'INTERVENTO	RISANAMENTO	R2
	VINCOLI PARTICOLARI		
	INDICAZIONI PROGETTUALI		

ANALISI DI RILIEVO**UNITA EDILIZIA N° 20**

1	TIPOLOGIA FUNZIONALE	edificio prevalentemente residenziale		X				
		edificio prevalentemente produttivo (negozio, bar, albergo, ufficio, laboratorio, deposito, legnaia...)						
		edificio speciale						
		stalle						
		baite						
		malghe						
		altro.....						
2	EPOCA DI COSTRUZIONE	anteriore al 1860						
		tra il 1860 e il 1939		X				
		post 1939						
		post 1960/70						
3	PERMANENZA DEI CARATTERI FORMALI TRADIZIONALI	volumetrici originali	da 1 a 4	4				
		Costruttivo	da 1 a 4	3				
		Complementari	da 1 a 4	3				
		Decorativi	da 1 a 4	2				
		TOTALE		12				
4	PARAMETRI EDILIZI	numero piani		3				
		interrato/seminterrato						
		sottotetto		1				
5	DESTINAZIONE/USO PREVALENTE	ABITATIVO						
6	VINCOLI DI FACCIATA	Affreschi murali, bifore, colonne, altro....						
		fronti generali di pregio						
		contorni in pietra muratura o in legno da valorizzare						
		Inferriate, poggiori....						
		Portoni tradizionali da valorizzare						
7	COPERTURA: falde composite	Manto di copertura	coppo tipo cotto					
			marsigliese					
			tegole in cemento	X				
			scandole o pietra					
			lamiera					
8	STRUTTURA PORTANTE	Tipo di struttura portante	muratura	X				
			legno					
			cemento armato					
			ferro					
9	DEGRADO	X	nullo		medio		elevato	
		PARZIALE			TOTALE			X
10	GRADO DI UTILIZZO	utilizzato		X				
		sottoutilizzato						
		in stato di abbandono						
11	SPAZI DI PERTINENZA Muretti a secco, acciottolati, piastre in granito, fontane, ecc...	alta qualità						
		media qualità		X				
		bassa qualità						
12	VINCOLI LEGISLATIVI							
13	INTERVENTO PIANO PRECEDENTE	RISANAMENTO		R2				
14	NOTE: unità integralmente ristrutturata nel recente passato, valorizzando gli aspetti prospettici formali e tipologici preesistenti, fra i quali primeggia il portale d'ingresso a piano terra. Realizzati ampi abbaini a cuccia di cane in mansarda.							

ABITATO DI: DASINDO

LOCALITA': ---

P.ED. 59 C.C. DASINDO

UNITA' EDILIZIA n. 24

IMMAGINI CARTOGRAFICHE A VISTA



DOCUMENTAZIONE FOTOGRAFICA



ANALISI DI PROGETTO

	CATEGORIA D'INTERVENTO	RISANAMENTO	R2
	VINCOLI PARTICOLARI		
	INDICAZIONI PROGETTUALI		

ANALISI DI RILIEVO**UNITA EDILIZIA N° 24**

1	TIPOLOGIA FUNZIONALE	edificio prevalentemente residenziale		X				
		edificio prevalentemente produttivo (negozio, bar, albergo, ufficio, laboratorio, deposito, legnaia...)						
		edificio speciale						
		stalle						
		baite						
		malghe						
		altro.....						
2	EPOCA DI COSTRUZIONE	anteriore al 1860						
		tra il 1860 e il 1939		X				
		post 1939						
		post 1960/70						
3	PERMANENZA DEI CARATTERI FORMALI TRADIZIONALI	volumetrici originali	da 1 a 4	4				
		Costruttivo	da 1 a 4	3				
		Complementari	da 1 a 4	3				
		Decorativi	da 1 a 4	2				
		TOTALE		12				
4	PARAMETRI EDILIZI	numero piani		3				
		interrato/seminterrato						
		sottotetto		1				
5	DESTINAZIONE/USO PREVALENTE	ABITATIVO						
6	VINCOLI DI FACCIATA	Affreschi murali, bifore, colonne, altro....						
		fronti generali di pregio						
		contorni in pietra muratura o in legno da valorizzare						
		Inferriate, poggiali.....						
		Portoni tradizionali da valorizzare						
7	COPERTURA: padiglione	Manto di copertura	coppo tipo cotto					
			marsigliese					
			tegole in cemento	X				
			scandole o pietra					
			lamiera					
8	STRUTTURA PORTANTE	Tipo di struttura portante	muratura	X				
			legno					
			cemento armato					
			ferro					
9	DEGRADO	X	nullo		medio		elevato	
		PARZIALE			TOTALE			X
10	GRADO DI UTILIZZO	utilizzato						X
		sottoutilizzato						
		in stato di abbandono						
11	SPAZI DI PERTINENZA Muretti a secco, acciottolati, piastre in granito, fontane, ecc...	alta qualità						
		media qualità						X
		bassa qualità						
12	VINCOLI LEGISLATIVI							
13	INTERVENTO PIANO PRECEDENTE	RISANAMENTO						R2
14	NOTE: edificio integralmente ristrutturato nel recente passato. Si congloba in unica unità ciò che nel precedente rilevamento era suddiviso fra scheda 24 e 25. Intonaco a sbriccio tinteggiato color giallo-ambra							

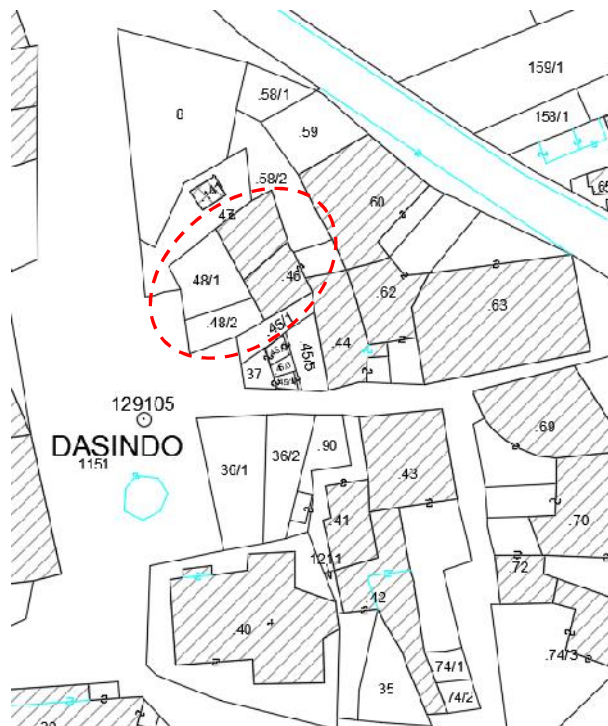
ABITATO DI: DASINDO

LOCALITA': ---

P.ED. 46-47-48/1 C.C. DASINDO

UNITA' EDILIZIA n. 26

IMMAGINI CARTOGRAFICHE A VISTA



DOCUMENTAZIONE FOTOGRAFICA



ANALISI DI PROGETTO

	CATEGORIA D'INTERVENTO	RISANAMENTO	R2
	VINCOLI PARTICOLARI		
	INDICAZIONI PROGETTUALI		

ANALISI DI RILIEVO**UNITA EDILIZIA N° 24**

1	TIPOLOGIA FUNZIONALE	edificio prevalentemente residenziale		X		
		edificio prevalentemente produttivo (negozio, bar, albergo, ufficio, laboratorio, deposito, legnaia...)				
		edificio speciale				
		stalle				
		baite				
		malghe				
		altro.....				
2	EPOCA DI COSTRUZIONE	anteriore al 1860				
		tra il 1860 e il 1939		X		
		post 1939				
		post 1960/70				
3	PERMANENZA DEI CARATTERI FORMALI TRADIZIONALI	volumetrici originali	da 1 a 4	4		
		Costruttivo	da 1 a 4	3		
		Complementari	da 1 a 4	3		
		Decorativi	da 1 a 4	1		
		TOTALE		11		
4	PARAMETRI EDILIZI	numero piani		2		
		interrato/seminterrato		1		
		sottotetto		1		
5	DESTINAZIONE/USO PREVALENTE	ABITATIVO				
6	VINCOLI DI FACCIATA	Affreschi murali, bifore, colonne, altro....				
		fronti generali di pregio				
		contorni in pietra muratura o in legno da valorizzare		X		
		Inferriate, poggiori....		X		
		Portoni tradizionali da valorizzare				
7	COPERTURA: 2+3 falde	Manto di copertura	coppo tipo cotto marsigliese			
			tegole in cemento	X		
			scandole o pietra			
			lamiera			
8	STRUTTURA PORTANTE	Tipo di struttura portante	muratura	X		
			legno			
			cemento armato			
			ferro			
9	DEGRADO	X	nessuno	medio	elevato	
		PARZIALE		TOTALE		X
10	GRADO DI UTILIZZO	utilizzato		X		
		sottoutilizzato				
		in stato di abbandono				
11	SPAZI DI PERTINENZA Muretti a secco, acciottolati, piastre in granito, fontane, ecc...	alta qualità				
		media qualità		X		
		bassa qualità				
12	VINCOLI LEGISLATIVI					
13	INTERVENTO PIANO PRECEDENTE	RISANAMENTO		R2		
14	NOTE: la parte est costituita dalle p.ed. 46-47 è già stata ristrutturata nel recente passato. Il recupero della parte ovest (lato monte), è invece più datato e si nota l'originario ballatoio di sottotetto e i tamponamenti dei fori delle aie in elementi laterizi multiforme. Pontile pavimentato in conglomerato cementizio					

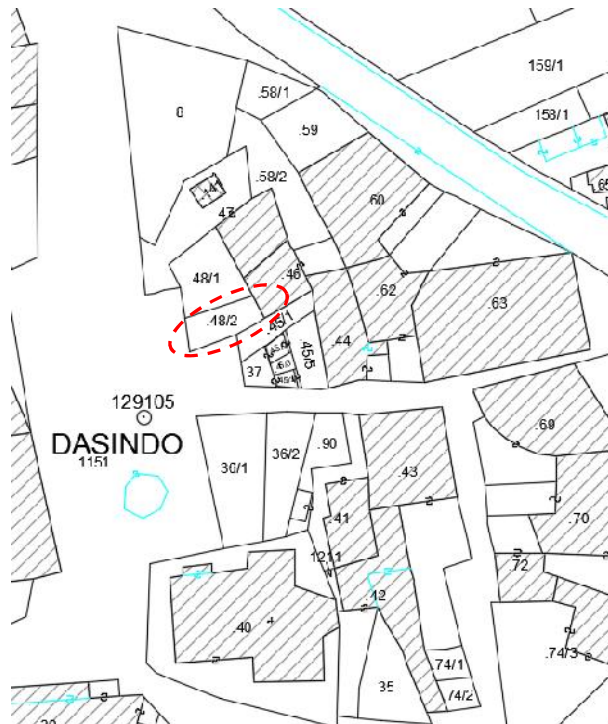
ABITATO DI: DASINDO

LOCALITA': ---

P.ED. 48/2 C.C. DASINDO

UNITA' EDILIZIA n. 27

IMMAGINI CARTOGRAFICHE A VISTA



DOCUMENTAZIONE FOTOGRAFICA



ANALISI DI PROGETTO

	CATEGORIA D'INTERVENTO	RISANAMENTO	R2
	VINCOLI PARTICOLARI		
	INDICAZIONI PROGETTUALI		

ANALISI DI RILIEVO**UNITA EDILIZIA N° 27**

1	TIPOLOGIA FUNZIONALE	edificio prevalentemente residenziale		X				
		edificio prevalentemente produttivo (negozio, bar, albergo, ufficio, laboratorio, deposito, legnaia...)						
		edificio speciale						
		stalle						
		baite						
		malghe						
		altro.....						
2	EPOCA DI COSTRUZIONE	anteriore al 1860						
		tra il 1860 e il 1939		X				
		post 1939						
		post 1960/70						
3	PERMANENZA DEI CARATTERI FORMALI TRADIZIONALI	volumetrici originali	da 1 a 4	4				
		Costruttivo	da 1 a 4	3				
		Complementari	da 1 a 4	3				
		Decorativi	da 1 a 4	2				
		TOTALE		12				
4	PARAMETRI EDILIZI	numero piani		2				
		interrato/seminterrato		1				
		sottotetto		1				
5	DESTINAZIONE/USO PREVALENTE	ABITATIVO						
6	VINCOLI DI FACCIATA	Affreschi murali, bifore, colonne, altro....		X				
		fronti generali di pregio		X				
		contorni in pietra muratura o in legno da valorizzare		X				
		Inferriate, poggiori.....		X				
		Portoni tradizionali da valorizzare		X				
7	COPERTURA: 2 falde	Manto di copertura	coppo tipo cotto					
			marsigliese					
			tegole in cemento	X				
			scandole o pietra					
			lamiera					
8	STRUTTURA PORTANTE	Tipo di struttura portante	muratura	X				
			legno					
			cemento armato					
			ferro					
9	DEGRADO	X	nullo		medio		elevato	
		PARZIALE			TOTALE			X
10	GRADO DI UTILIZZO	utilizzato						X
		sottoutilizzato						
		in stato di abbandono						
11	SPAZI DI PERTINENZA Muretti a secco, acciottolati, piastre in granito, fontane, ecc...	alta qualità						
		media qualità						X
		bassa qualità						
12	VINCOLI LEGISLATIVI							
13	INTERVENTO PIANO PRECEDENTE	RISANAMENTO						R2
14	NOTE: nel fronte sud traspare tutta la storicità di questa unità: dall'antico poggiori alla trentina all'affresco dell'immacolata, affiancato da un degradato stemma.							

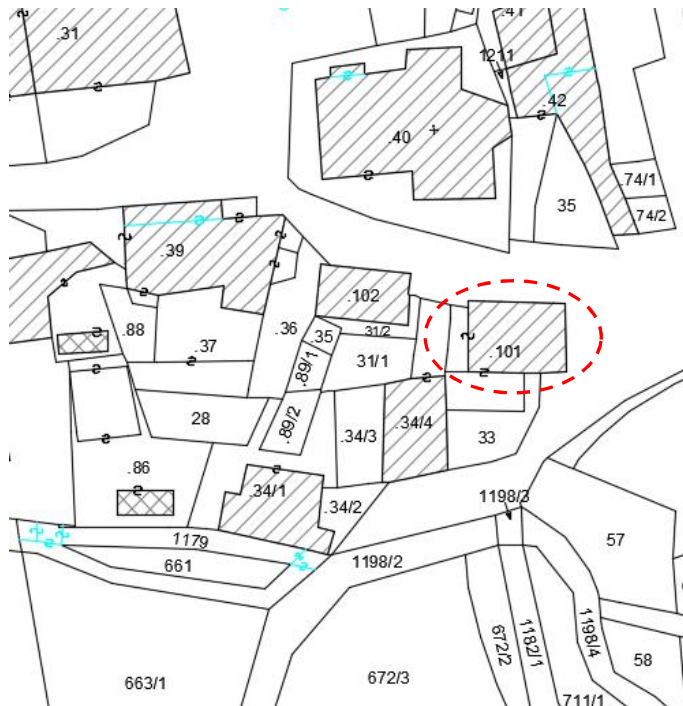
ABITATO DI: DASINDO

LOCALITA': ---

P.ED. 101 C.C. DASINDO

UNITA' EDILIZIA n. 28

IMMAGINI CARTOGRAFICHE A VISTA



DOCUMENTAZIONE FOTOGRAFICA



ANALISI DI PROGETTO

	CATEGORIA D'INTERVENTO	RISTRUTTURAZIONE	R3
	VINCOLI PARTICOLARI		
	INDICAZIONI PROGETTUALI		

ANALISI DI RILIEVO**UNITA EDILIZIA N° 28**

1	TIPOLOGIA FUNZIONALE	edificio prevalentemente residenziale		X				
		edificio prevalentemente produttivo (negozio, bar, albergo, ufficio, laboratorio, deposito, legnaia...)						
		edificio speciale						
		stalle						
		baite						
		malghe						
		altro.....						
2	EPOCA DI COSTRUZIONE	anteriore al 1860						
		tra il 1860 e il 1939						
		post 1939		X				
		post 1960/70						
3	PERMANENZA DEI CARATTERI FORMALI TRADIZIONALI	volumetrici originali	da 1 a 4	3				
		Costruttivo	da 1 a 4	2				
		Complementari	da 1 a 4	2				
		Decorativi	da 1 a 4	1				
		TOTALE		8				
4	PARAMETRI EDILIZI	numero piani		2				
		interrato/seminterrato		1				
		sottotetto		1				
5	DESTINAZIONE/USO PREVALENTE	ABITATIVO						
6	VINCOLI DI FACCIATA	Affreschi murali, bifore, colonne, altro....						
		fronti generali di pregio						
		contorni in pietra muratura o in legno da valorizzare						
		Inferriate, poggiori....						
		Portoni tradizionali da valorizzare						
7	COPERTURA: padiglione	Manto di copertura	coppo tipo cotto					
			marsigliese	X				
			tegole in cemento					
			scandole o pietra					
			lamiera					
8	STRUTTURA PORTANTE	Tipo di struttura portante	muratura	X				
			legno					
			cemento armato					
			ferro					
9	DEGRADO	X	nullo		medio		elevato	
		PARZIALE			TOTALE			X
10	GRADO DI UTILIZZO	utilizzato						X
		sottoutilizzato						
		in stato di abbandono						
11	SPAZI DI PERTINENZA Muretti a secco, acciottolati, piastre in granito, fontane, ecc...	alta qualità						
		media qualità						X
		bassa qualità						
12	VINCOLI LEGISLATIVI							
13	INTERVENTO PIANO PRECEDENTE	RISTRUTTURAZIONE						R3
14	NOTE: casa nel tipico aspetto architettonico degli anni '60 del secolo scorso.							

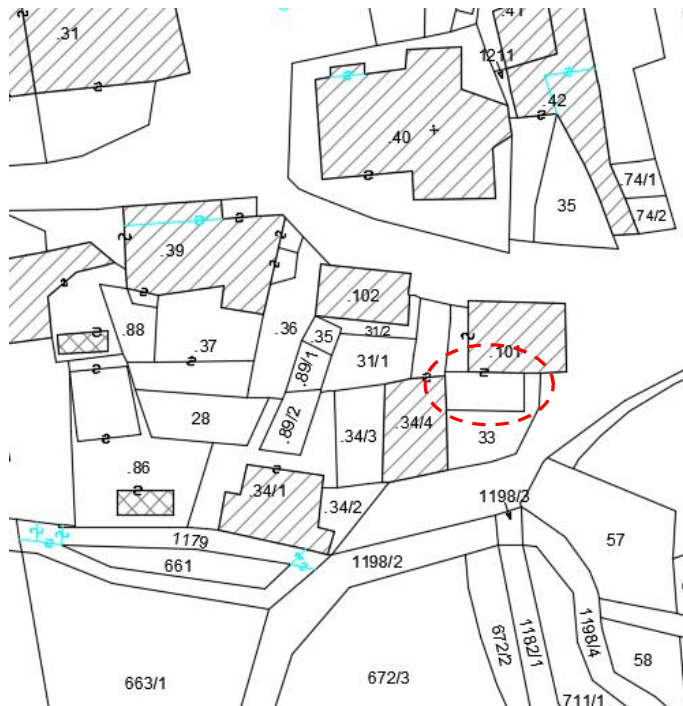

ABITATO DI: DASINDO

LOCALITA': ---

P.ED. 101 C.C. DASINDO

UNITA' EDILIZIA n. 29

IMMAGINI CARTOGRAFICHE A VISTA



DOCUMENTAZIONE FOTOGRAFICA



ANALISI DI PROGETTO

	CATEGORIA D'INTERVENTO	RISTRUTTURAZIONE	R3
	VINCOLI PARTICOLARI		
	INDICAZIONI PROGETTUALI		

ANALISI DI RILIEVO**UNITA EDILIZIA N° 29**

1	TIPOLOGIA FUNZIONALE	edificio prevalentemente residenziale					
		edificio prevalentemente produttivo (negozio, bar, albergo, ufficio, laboratorio, deposito, legnaia...)					
		edificio speciale					
		stalle					
		baite					
		malghe					
		altro.....		X			
2	EPOCA DI COSTRUZIONE	anteriore al 1860					
		tra il 1860 e il 1939					
		post 1939		X			
		post 1960/70					
3	PERMANENZA DEI CARATTERI FORMALI TRADIZIONALI	volumetrici originali	da 1 a 4	3			
		Costruttivo	da 1 a 4	2			
		Complementari	da 1 a 4	2			
		Decorativi	da 1 a 4	1			
		TOTALE		8			
4	PARAMETRI EDILIZI	numero piani		1			
		interrato/seminterrato					
		sottotetto					
5	DESTINAZIONE/USO PREVALENTE	DEPOSITO/TERRAZZO					
6	VINCOLI DI FACCIATA	Affreschi murali, bifore, colonne, altro....					
		fronti generali di pregio					
		contorni in pietra muratura o in legno da valorizzare					
		Inferriate, poggiori.....					
		Portoni tradizionali da valorizzare					
7	COPERTURA: a terrazzo	Manto di copertura	coppo tipo cotto				
			marsigliese				
			tegole in cemento				
			scandole o pietra				
			lamiera				
8	STRUTTURA PORTANTE	Tipo di struttura portante	muratura	X			
			legno				
			cemento armato	X			
			ferro				
9	DEGRADO	nullo	X	medio		elevato	
		PARZIALE		TOTALE		X	
10	GRADO DI UTILIZZO	utilizzato		X			
		sottoutilizzato					
		in stato di abbandono					
11	SPAZI DI PERTINENZA Muretti a secco, acciottolati, piastre in granito, fontane, ecc...	alta qualità					
		media qualità		X			
		bassa qualità					
12	VINCOLI LEGISLATIVI						
13	INTERVENTO PIANO PRECEDENTE	RISTRUTTURAZIONE			R3		
14	NOTE: deposito con sovrastante terrazzo pertinenziale della casa d'abitazione di scheda 28.						

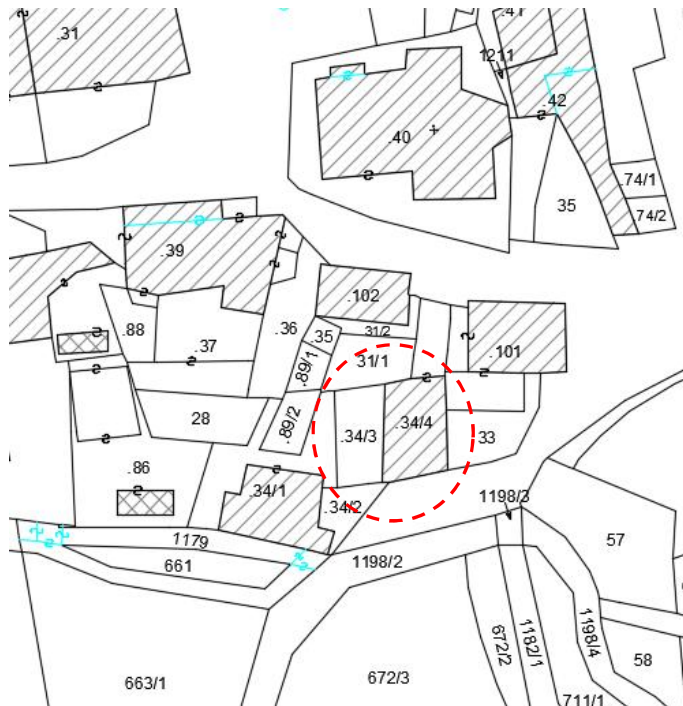

ABITATO DI: DASINDO

LOCALITA': ---

P.ED. 34/3 – 34/4 C.C. DASINDO

UNITA' EDILIZIA n. 30

IMMAGINI CARTOGRAFICHE A VISTA



DOCUMENTAZIONE FOTOGRAFICA



ANALISI DI PROGETTO

	CATEGORIA D'INTERVENTO	RISANAMENTO	R2
	VINCOLI PARTICOLARI		
	INDICAZIONI PROGETTUALI		

ANALISI DI RILIEVO**UNITA EDILIZIA N° 30**

1	TIPOLOGIA FUNZIONALE	edificio prevalentemente residenziale		X				
		edificio prevalentemente produttivo (negozio, bar, albergo, ufficio, laboratorio, deposito, legnaia...)						
		edificio speciale						
		stalle						
		baite						
		malghe						
		altro.....						
2	EPOCA DI COSTRUZIONE	anteriore al 1860						
		tra il 1860 e il 1939		X				
		post 1939						
		post 1960/70						
3	PERMANENZA DEI CARATTERI FORMALI TRADIZIONALI	volumetrici originali	da 1 a 4	4				
		Costruttivo	da 1 a 4	3				
		Complementari	da 1 a 4	3				
		Decorativi	da 1 a 4	2				
		TOTALE		12				
4	PARAMETRI EDILIZI	numero piani		3				
		interrato/seminterrato		1				
		sottotetto						
5	DESTINAZIONE/USO PREVALENTE	ABITATIVO						
6	VINCOLI DI FACCIATA	Affreschi murali, bifore, colonne, altro....		X				
		fronti generali di pregio						
		contorni in pietra muratura o in legno da valorizzare						
		Inferriate, poggiali.....						
		Portoni tradizionali da valorizzare						
7	COPERTURA: a padiglione	Manto di copertura	coppo tipo cotto					
			marsigliese					
			tegole in cemento	X				
			scandole o pietra					
			lamiera					
8	STRUTTURA PORTANTE	Tipo di struttura portante	muratura	X				
			legno					
			cemento armato					
			ferro					
9	DEGRADO	X	nullo		medio		elevato	
		PARZIALE			TOTALE			X
10	GRADO DI UTILIZZO	utilizzato						X
		sottoutilizzato						
		in stato di abbandono						
11	SPAZI DI PERTINENZA Muretti a secco, acciottolati, piastre in granito, fontane, ecc...	alta qualità						
		media qualità						X
		bassa qualità						
12	VINCOLI LEGISLATIVI							
13	INTERVENTO PIANO PRECEDENTE	RISANAMENTO						R2
14	NOTE: edificio plurifamiliare completamente rinnovato nel recente passato con finiture di qualità. Ad ovest garage con sovrastante terrazzo. Pittura moderna raffigurante l'apprestamento della falce.							

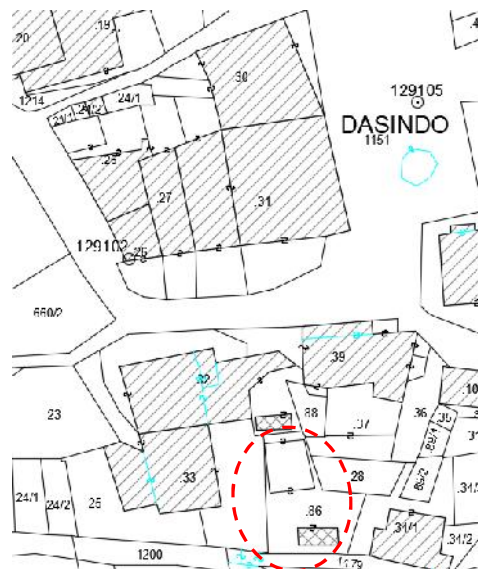
ABITATO DI: DASINDO

LOCALITA': ---

P.ED. 86 C.C. DASINDO

UNITA' EDILIZIA n. 31

IMMAGINI CARTOGRAFICHE A VISTA



DOCUMENTAZIONE FOTOGRAFICA



ANALISI DI PROGETTO

	CATEGORIA D'INTERVENTO	RISTRUTTURAZIONE	R3
	VINCOLI PARTICOLARI		
	INDICAZIONI PROGETTUALI		

ANALISI DI RILIEVO**UNITA EDILIZIA N° 40**

1	TIPOLOGIA FUNZIONALE	edificio prevalentemente residenziale		X		
		edificio prevalentemente produttivo (negozio, bar, albergo, ufficio, laboratorio, deposito, legnaia...)				
		edificio speciale				
		stalle				
		baite				
		malghe				
		altro.....				
2	EPOCA DI COSTRUZIONE	anteriore al 1860		X		
		tra il 1860 e il 1939				
		post 1939				
		post 1960/70				
3	PERMANENZA DEI CARATTERI FORMALI TRADIZIONALI	volumetrici originali	da 1 a 4			
		Costruttivo	da 1 a 4			
		Complementari	da 1 a 4			
		Decorativi	da 1 a 4			
		TOTALE				
4	PARAMETRI EDILIZI	numero piani		1		
		interrato/seminterrato				
		sottotetto				
5	DESTINAZIONE/USO PREVALENTE	INTERRATTO ed accessorio in legno				
6	VINCOLI DI FACCIATA	Affreschi murali, bifore, colonne, altro....				
		fronti generali di pregio				
		contorni in pietra muratura o in legno da valorizzare				
		Inferriate, poggiali.....				
		Portoni tradizionali da valorizzare				
7	COPERTURA: due falde (accessorio in legno), terra vegetale inerbita l'interrato	Manto di copertura	coppo tipo cotto	X		
			marsigliese			
			tegole in cemento			
			scandole o pietra			
			lamiera			
8	STRUTTURA PORTANTE	Tipo di struttura portante	muratura	X		
			legno	X		
			cemento armato	X		
			ferro			
9	DEGRADO	X	nullo	medio	elevato	
		PARZIALE		TOTALE		
10	GRADO DI UTILIZZO	utilizzato			X	
		sottoutilizzato				
		in stato di abbandono				
11	SPAZI DI PERTINENZA Muretti a secco, acciottolati, piastre in granito, fontane, ecc...	alta qualità			X	
		media qualità				
		bassa qualità				
12	VINCOLI LEGISLATIVI					
13	INTERVENTO PIANO PRECEDENTE	manufatti non censiti/spazio privato				
14	NOTE: manufatto interrato con accesso carrabile, muri rivestiti in pietra. Locale accessorio in legno su piattaforma cementizia ad uso deposito/legnaia.					

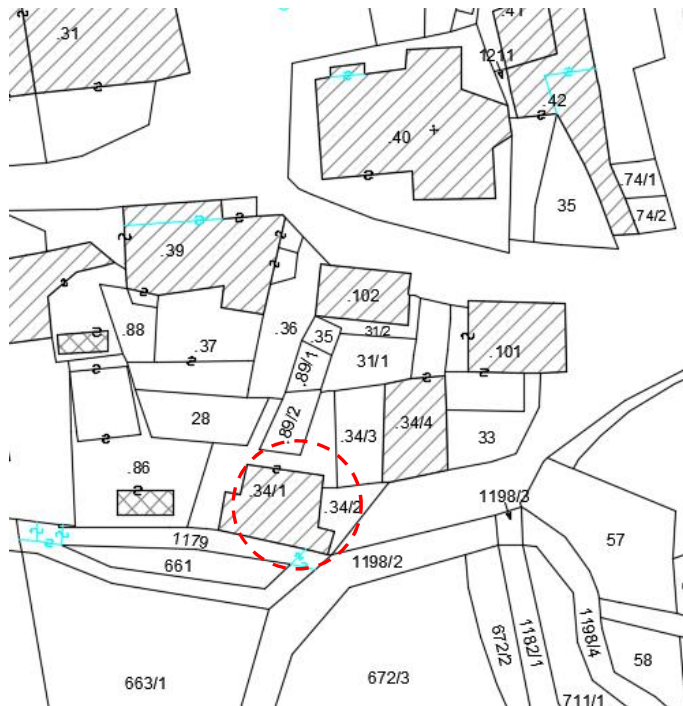

ABITATO DI: DASINDO

LOCALITA': ---

P.ED. 34/1 C.C. DASINDO

UNITA' EDILIZIA n. 32

IMMAGINI CARTOGRAFICHE A VISTA



DOCUMENTAZIONE FOTOGRAFICA



ANALISI DI PROGETTO

	CATEGORIA D'INTERVENTO	RISTRUTTURAZIONE	R3
	VINCOLI PARTICOLARI		
	INDICAZIONI PROGETTUALI Recuperare e valorizzare le ampie aperture		

ANALISI DI RILIEVO**UNITA EDILIZIA N° 32**

1	TIPOLOGIA FUNZIONALE	edificio prevalentemente residenziale		
		edificio prevalentemente produttivo (negozio, bar, albergo, ufficio, laboratorio, deposito, legnaia...)		
		edificio speciale		
		stalle		
		baito		X
		malghe		
		altro.....		
2	EPOCA DI COSTRUZIONE	anteriore al 1860		
		tra il 1860 e il 1939		
		post 1939		X
		post 1960/70		
3	PERMANENZA DEI CARATTERI FORMALI TRADIZIONALI	volumetrici originali	da 1 a 4	3
		Costruttivo	da 1 a 4	3
		Complementari	da 1 a 4	2
		Decorativi	da 1 a 4	1
		TOTALE		9
4	PARAMETRI EDILIZI	numero piani		2
		interrato/seminterrato		
		sottotetto		
5	DESTINAZIONE/USO PREVALENTE	DEPOSITO		
6	VINCOLI DI FACCIATA	Affreschi murali, bifore, colonne, altro....		
		fronti generali di pregio		
		contorni in pietra muratura o in legno da valorizzare		
		Inferriate, poggiali.....		
		Portoni tradizionali da valorizzare		
7	COPERTURA: due falde	Manto di copertura	coppo tipo cotto marsigliese	
			tegole in cemento	X
			scandole o pietra	
			lamiera	
8	STRUTTURA PORTANTE	Tipo di struttura portante	muratura	X
			legno	
			cemento armato	
			ferro	
9	DEGRADO	<input type="checkbox"/> nullo <input checked="" type="checkbox"/> medio <input type="checkbox"/> elevato		
		PARZIALE <input type="checkbox"/> TOTALE <input checked="" type="checkbox"/>		
10	GRADO DI UTILIZZO	utilizzato		X
		sottoutilizzato		
		in stato di abbandono		
11	SPAZI DI PERTINENZA Muretti a secco, acciottolati, piastre in granito, fontane, ecc...	alta qualità		
		media qualità		X
		bassa qualità		
12	VINCOLI LEGISLATIVI			
13	INTERVENTO PIANO PRECEDENTE	RISTRUTTURAZIONE		R3
14	NOTE: baito di medie dimensioni con configurazione minore rispetto all'evidenza della mappa catastale.			

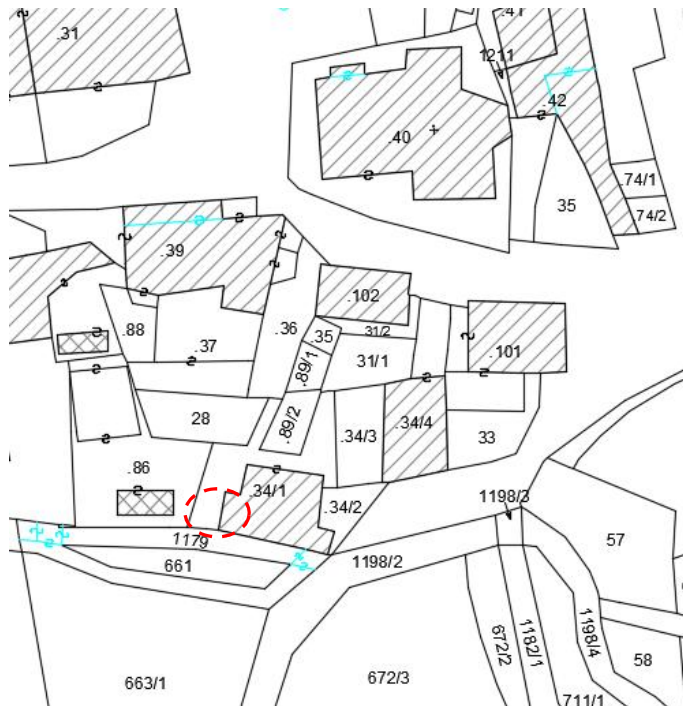
ABITATO DI: DASINDO

LOCALITA': ---

P.ED. 34/1 C.C. DASINDO

UNITA' EDILIZIA n. 33

IMMAGINI CARTOGRAFICHE A VISTA



DOCUMENTAZIONE FOTOGRAFICA



ANALISI DI PROGETTO

	CATEGORIA D'INTERVENTO	RISTRUTTURAZIONE	R3
	VINCOLI PARTICOLARI		
	INDICAZIONI PROGETTUALI Ristrutturare secondo lo schema tipologico		

ANALISI DI RILIEVO**UNITA EDILIZIA N° 33**

1	TIPOLOGIA FUNZIONALE	edificio prevalentemente residenziale		
		edificio prevalentemente produttivo (negozio, bar, albergo, ufficio, laboratorio, deposito, legnaia...)		
		edificio speciale		
		stalle		
		baito		X
		malghe		
		altro.....		
2	EPOCA DI COSTRUZIONE	anteriore al 1860		
		tra il 1860 e il 1939		
		post 1939		
		post 1960/70		X
3	PERMANENZA DEI CARATTERI FORMALI TRADIZIONALI	volumetrici originali	da 1 a 4	2
		Costruttivo	da 1 a 4	2
		Complementari	da 1 a 4	1
		Decorativi	da 1 a 4	1
		TOTALE		6
4	PARAMETRI EDILIZI	numero piani		1
		interrato/seminterrato		
		sottotetto		
5	DESTINAZIONE/USO PREVALENTE	TETTOIA		
6	VINCOLI DI FACCIATA	Affreschi murali, bifore, colonne, altro....		
		fronti generali di pregio		
		contorni in pietra muratura o in legno da valorizzare		
		Inferriate, poggiali.....		
		Portoni tradizionali da valorizzare		
7	COPERTURA: falda unica	Manto di copertura	coppo tipo cotto	
			marsigliese	
			tegole in cemento	
			scandole o pietra	
			lamiera/altro	X
8	STRUTTURA PORTANTE	Tipo di struttura portante	muratura	X
			legno	
			cemento armato	
			ferro	
9	DEGRADO	nullo	medio	X elevato
		PARZIALE		TOTALE X
10	GRADO DI UTILIZZO	utilizzato		
		sottoutilizzato		X
		in stato di abbandono		
11	SPAZI DI PERTINENZA Muretti a secco, acciottolati, piastre in granito, fontane, ecc...	alta qualità		
		media qualità		
		bassa qualità		X
12	VINCOLI LEGISLATIVI			
13	INTERVENTO PIANO PRECEDENTE	RISTRUTTURAZIONE		R3
14	NOTE: tettoia in aderenza al baito di scheda 32.			

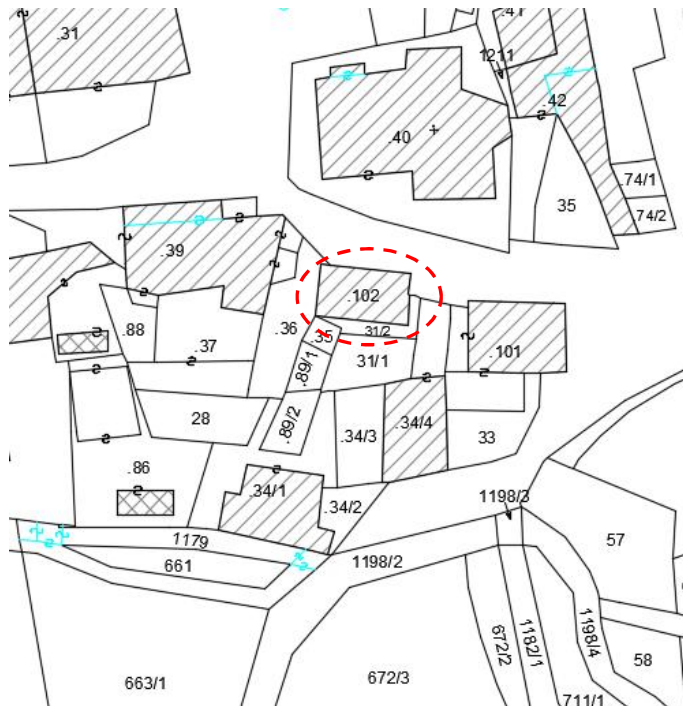

ABITATO DI: DASINDO

LOCALITA': ---

P.ED. 102 C.C. DASINDO

UNITA' EDILIZIA n. 34

IMMAGINI CARTOGRAFICHE A VISTA



DOCUMENTAZIONE FOTOGRAFICA



ANALISI DI PROGETTO

	CATEGORIA D'INTERVENTO	RISTRUTTURAZIONE	R3
	VINCOLI PARTICOLARI		
	INDICAZIONI PROGETTUALI		

ANALISI DI RILIEVO**UNITA EDILIZIA N° 34**

1	TIPOLOGIA FUNZIONALE	edificio prevalentemente residenziale		X				
		edificio prevalentemente produttivo (negozio, bar, albergo, ufficio, laboratorio, deposito, legnaia...)						
		edificio speciale						
		stalle						
		baite						
		malghe						
		altro.....						
2	EPOCA DI COSTRUZIONE	anteriore al 1860						
		tra il 1860 e il 1939						
		post 1939		X				
		post 1960/70						
3	PERMANENZA DEI CARATTERI FORMALI TRADIZIONALI	volumetrici originali	da 1 a 4	3				
		Costruttivo	da 1 a 4	2				
		Complementari	da 1 a 4	2				
		Decorativi	da 1 a 4	2				
		TOTALE		9				
4	PARAMETRI EDILIZI	numero piani		2				
		interrato/seminterrato		1				
		sottotetto						
5	DESTINAZIONE/USO PREVALENTE	ABITATIVO						
6	VINCOLI DI FACCIATA	Affreschi murali, bifore, colonne, altro....						
		fronti generali di pregio						
		contorni in pietra muratura o in legno da valorizzare						
		Inferriate, poggiori....						
		Portoni tradizionali da valorizzare						
7	COPERTURA: due falde	Manto di copertura	coppo tipo cotto					
			marsigliese					
			tegole in cemento	X				
			scandole o pietra					
			lamiera					
8	STRUTTURA PORTANTE	Tipo di struttura portante	muratura	X				
			legno					
			cemento armato					
			ferro					
9	DEGRADO	X	nullo		medio		elevato	
		PARZIALE			TOTALE			X
10	GRADO DI UTILIZZO	utilizzato						X
		sottoutilizzato						
		in stato di abbandono						
11	SPAZI DI PERTINENZA Muretti a secco, acciottolati, piastre in granito, fontane, ecc...	alta qualità						
		media qualità						X
		bassa qualità						
12	VINCOLI LEGISLATIVI							
13	INTERVENTO PIANO PRECEDENTE	RISTRUTTURAZIONE						R3
14	NOTE: unità ristrutturata nel recente passato, attraverso un intervento che ha riformulato in parte l'assetto prospettico e completata con tinteggiatura nella gradazione arancio-giallo.							

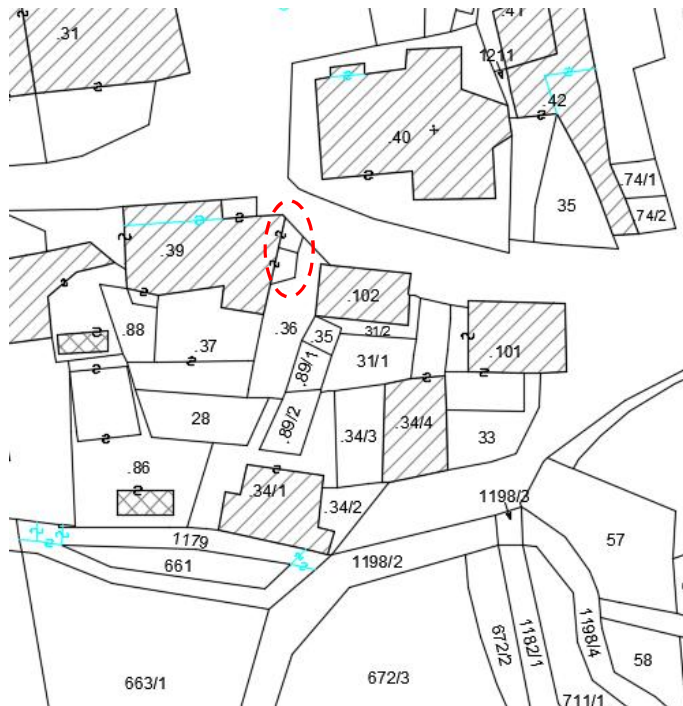
ABITATO DI: DASINDO

LOCALITA': ---

P.ED. 39 C.C. DASINDO

UNITA' EDILIZIA n. 35

IMMAGINI CARTOGRAFICHE A VISTA



DOCUMENTAZIONE FOTOGRAFICA



ANALISI DI PROGETTO

	CATEGORIA D'INTERVENTO	RISANAMENTO	R2
	VINCOLI PARTICOLARI		
	INDICAZIONI PROGETTUALI		

ANALISI DI RILIEVO**UNITA EDILIZIA N° 35**

1	TIPOLOGIA FUNZIONALE	edificio prevalentemente residenziale		X		
		edificio prevalentemente produttivo (negozio, bar, albergo, ufficio, laboratorio, deposito, legnaia...)				
		edificio speciale				
		stalle				
		baite				
		malghe				
		altro.....				
2	EPOCA DI COSTRUZIONE	anteriore al 1860		X		
		tra il 1860 e il 1939				
		post 1939				
		post 1960/70				
3	PERMANENZA DEI CARATTERI FORMALI TRADIZIONALI	volumetrici originali	da 1 a 4	2		
		Costruttivo	da 1 a 4	2		
		Complementari	da 1 a 4	2		
		Decorativi	da 1 a 4	1		
		TOTALE		7		
4	PARAMETRI EDILIZI	numero piani		1		
		interrato/seminterrato				
		sottotetto				
5	DESTINAZIONE/USO PREVALENTE	TERRAZZO				
6	VINCOLI DI FACCIATA	Affreschi murali, bifore, colonne, altro....				
		fronti generali di pregio				
		contorni in pietra muratura o in legno da valorizzare				
		Inferriate, poggiori.....				
		Portoni tradizionali da valorizzare				
7	COPERTURA: a terrazzo	Manto di copertura	coppo tipo cotto			
			marsigliese			
			tegole in cemento			
			scandole o pietra			
			lamiera			
8	STRUTTURA PORTANTE	Tipo di struttura portante	muratura	X		
			legno			
			cemento armato		X	
			ferro			
9	DEGRADO	X	nullo	medio	elevato	X
		PARZIALE		TOTALE		
10	GRADO DI UTILIZZO	utilizzato			X	
		sottoutilizzato				
		in stato di abbandono				
11	SPAZI DI PERTINENZA Muretti a secco, acciottolati, piastre in granito, fontane, ecc...	alta qualità			X	
		media qualità				
		bassa qualità				
12	VINCOLI LEGISLATIVI					
13	INTERVENTO PIANO PRECEDENTE	RISANAMENTO			R2	
14	NOTE: unità ristrutturata nel recente passato, che identifica il terrazzo di accesso alla casa con sottostante deposito aperto su due lati.					

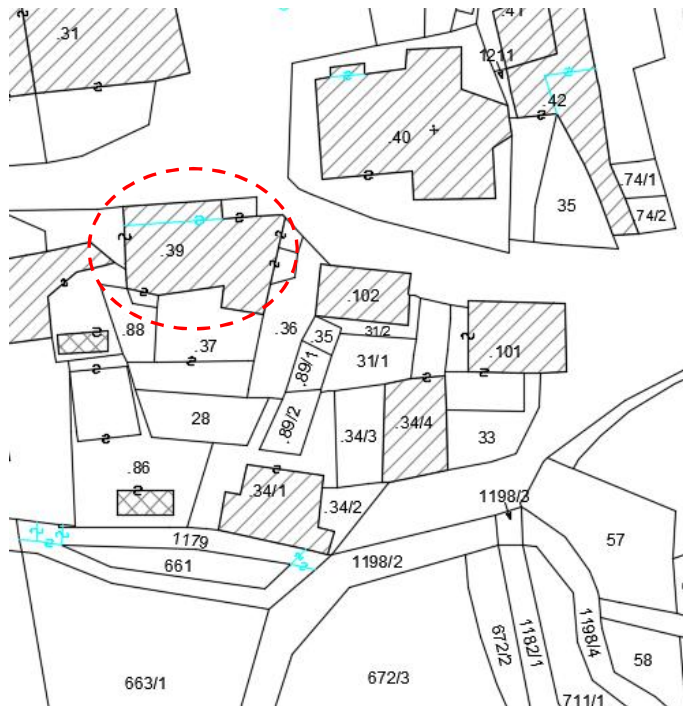
ABITATO DI: DASINDO

LOCALITA': ---

P.ED. 39 C.C. DASINDO

UNITA' EDILIZIA n. 36

IMMAGINI CARTOGRAFICHE A VISTA



DOCUMENTAZIONE FOTOGRAFICA



ANALISI DI PROGETTO

	CATEGORIA D'INTERVENTO	RISANAMENTO	R2
	VINCOLI PARTICOLARI		
	INDICAZIONI PROGETTUALI Mantenere la semplice e caratteristica pulizia architettonica delle facciate		

ANALISI DI RILIEVO**UNITA EDILIZIA N° 36**

1	TIPOLOGIA FUNZIONALE	edificio prevalentemente residenziale		X		
		edificio prevalentemente produttivo (negozio, bar, albergo, ufficio, laboratorio, deposito, legnaia...)				
		edificio speciale				
		stalle				
		baite				
		malghe				
		altro.....				
2	EPOCA DI COSTRUZIONE	anteriore al 1860				
		tra il 1860 e il 1939		X		
		post 1939				
		post 1960/70				
3	PERMANENZA DEI CARATTERI FORMALI TRADIZIONALI	volumetrici originali	da 1 a 4	4		
		Costruttivo	da 1 a 4	3		
		Complementari	da 1 a 4	3		
		Decorativi	da 1 a 4	2		
		TOTALE		12		
4	PARAMETRI EDILIZI	numero piani		2		
		interrato/seminterrato		1		
		sottotetto		1		
5	DESTINAZIONE/USO PREVALENTE	ABITATIVO				
6	VINCOLI DI FACCIATA	Affreschi murali, bifore, colonne, altro....				
		fronti generali di pregio				
		contorni in pietra muratura o in legno da valorizzare				
		Inferriate, poggiori....				
		Portoni tradizionali da valorizzare				
7	COPERTURA: padiglione	Manto di copertura	coppo tipo cotto marsigliese			
			tegole in cemento scandole o pietra lamiera	X		
8	STRUTTURA PORTANTE	Tipo di struttura portante	muratura	X		
			legno			
			cemento armato			
			ferro			
9	DEGRADO	X	nullo	medio	elevato	
		PARZIALE		TOTALE		X
10	GRADO DI UTILIZZO	utilizzato			X	
		sottoutilizzato				
		in stato di abbandono				
11	SPAZI DI PERTINENZA Muretti a secco, acciottolati, piastre in granito, fontane, ecc...	alta qualità				
		media qualità			X	
		bassa qualità				
12	VINCOLI LEGISLATIVI					
13	INTERVENTO PIANO PRECEDENTE	RISANAMENTO			R2	
14	NOTE: unità ristrutturata nel recente passato, il cui fronte nord particolarmente ampio in lunghezza affaccia verso la piazza della chiesa. Fori finestra con contorni lavorati a piano rialzato, nel sottotetto piccoli fori ottagonali, portico ad arco del pontile per le aie accessibili da ampio portale con contorni in pietra. Tinteggiata rosa.					

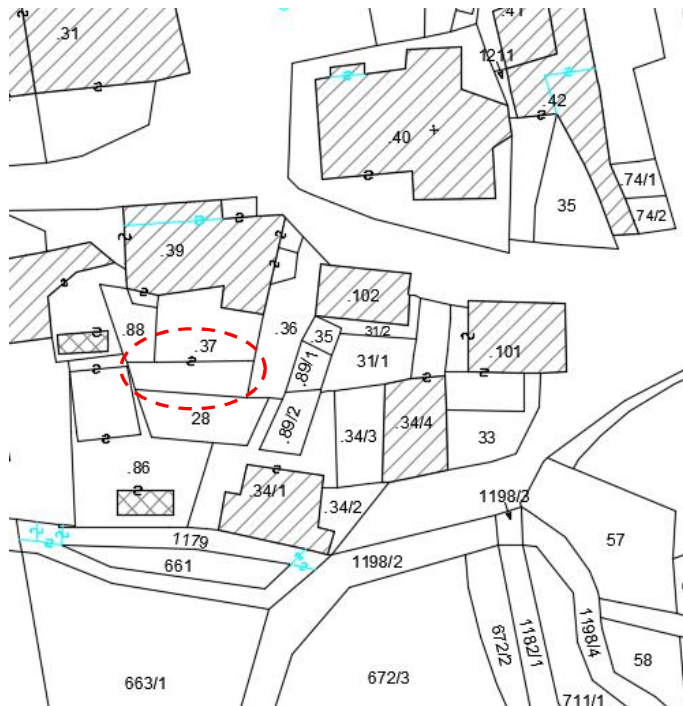
ABITATO DI: DASINDO

LOCALITA': ---

P.ED. 37 C.C. DASINDO

UNITA' EDILIZIA n. 37

IMMAGINI CARTOGRAFICHE A VISTA



DOCUMENTAZIONE FOTOGRAFICA



ANALISI DI PROGETTO

	CATEGORIA D'INTERVENTO	RISTRUTTURAZIONE	R3
	VINCOLI PARTICOLARI		
	INDICAZIONI PROGETTUALI		

ANALISI DI RILIEVO**UNITA EDILIZIA N° 37**

1	TIPOLOGIA FUNZIONALE	edificio prevalentemente residenziale		X			
		edificio prevalentemente produttivo (negozio, bar, albergo, ufficio, laboratorio, deposito, legnaia...)					
		edificio speciale					
		stalle					
		baite					
		malghe					
		altro.....					
2	EPOCA DI COSTRUZIONE	anteriore al 1860					
		tra il 1860 e il 1939					
		post 1939		X			
		post 1960/70					
3	PERMANENZA DEI CARATTERI FORMALI TRADIZIONALI	volumetrici originali	da 1 a 4	2			
		Costruttivo	da 1 a 4	2			
		Complementari	da 1 a 4	2			
		Decorativi	da 1 a 4	1			
		TOTALE		7			
4	PARAMETRI EDILIZI	numero piani		1			
		interrato/seminterrato					
		sottotetto					
5	DESTINAZIONE/USO PREVALENTE	TERRAZZO					
6	VINCOLI DI FACCIATA	Affreschi murali, bifore, colonne, altro....					
		fronti generali di pregio					
		contorni in pietra muratura o in legno da valorizzare					
		Inferriate, poggiali.....					
		Portoni tradizionali da valorizzare					
7	COPERTURA: a terrazzo	Manto di copertura	coppo tipo cotto				
			marsigliese				
			tegole in cemento				
			scandole o pietra				
			lamiera				
8	STRUTTURA PORTANTE	Tipo di struttura portante	muratura				
			legno				
			cemento armato	X			
			ferro				
9	DEGRADO	nullo	X	medio		elevato	
		PARZIALE		X	TOTALE		
10	GRADO DI UTILIZZO	utilizzato			X		
		sottoutilizzato					
		in stato di abbandono					
11	SPAZI DI PERTINENZA Muretti a secco, acciottolati, piastre in granito, fontane, ecc...	alta qualità					
		media qualità			X		
		bassa qualità					
12	VINCOLI LEGISLATIVI						
13	INTERVENTO PIANO PRECEDENTE	RISTRUTTURAZIONE			R3		
14	NOTE: unità che identifica l'ampio terrazzo di accesso alla casa con sottostante deposito aperto su tre lati. Scale di accesso in cemento, ringhiera inferro.						

ABITATO DI: DASINDO

LOCALITA': ---

P.ED. 32 C.C. DASINDO

UNITA' EDILIZIA n. 38

IMMAGINI CARTOGRAFICHE A VISTA



DOCUMENTAZIONE FOTOGRAFICA



ANALISI DI PROGETTO

	CATEGORIA D'INTERVENTO	RISTRUTTURAZIONE	R3
	VINCOLI PARTICOLARI		
	INDICAZIONI PROGETTUALI		

ANALISI DI RILIEVO**UNITA EDILIZIA N° 38**

1	TIPOLOGIA FUNZIONALE	edificio prevalentemente residenziale		X		
		edificio prevalentemente produttivo (negozio, bar, albergo, ufficio, laboratorio, deposito, legnaia...)				
		edificio speciale				
		stalle				
		baite				
		malghe				
		altro.....				
2	EPOCA DI COSTRUZIONE	anteriore al 1860				
		tra il 1860 e il 1939				
		post 1939		X		
		post 1960/70				
3	PERMANENZA DEI CARATTERI FORMALI TRADIZIONALI	volumetrici originali	da 1 a 4	2		
		Costruttivo	da 1 a 4	2		
		Complementari	da 1 a 4	2		
		Decorativi	da 1 a 4	1		
		TOTALE		7		
4	PARAMETRI EDILIZI	numero piani		1		
		interrato/seminterrato				
		sottotetto				
5	DESTINAZIONE/USO PREVALENTE	TERRAZZO/GARAGE-DEPOSITO				
6	VINCOLI DI FACCIATA	Affreschi murali, bifore, colonne, altro....				
		fronti generali di pregio				
		contorni in pietra muratura o in legno da valorizzare				
		Inferriate, poggiali.....				
		Portoni tradizionali da valorizzare				
7	COPERTURA: a terrazzo	Manto di copertura	coppo tipo cotto			
			marsigliese			
			tegole in cemento			
			scandole o pietra			
			lamiera			
8	STRUTTURA PORTANTE	Tipo di struttura portante	muratura	X		
			legno			
			cemento armato	X		
			ferro			
9	DEGRADO	X	nullo	medio	elevato	
		PARZIALE			TOTALE	X
10	GRADO DI UTILIZZO	utilizzato			X	
		sottoutilizzato				
		in stato di abbandono				
11	SPAZI DI PERTINENZA Muretti a secco, acciottolati, piastre in granito, fontane, ecc...	alta qualità				
		media qualità			X	
		bassa qualità				
12	VINCOLI LEGISLATIVI					
13	INTERVENTO PIANO PRECEDENTE	RISTRUTTURAZIONE			R3	
14	NOTE: unità che identifica l'ampio terrazzo di accesso alla casa di scheda 39 con sottostante garage di imponente altezza e portone in ferro					

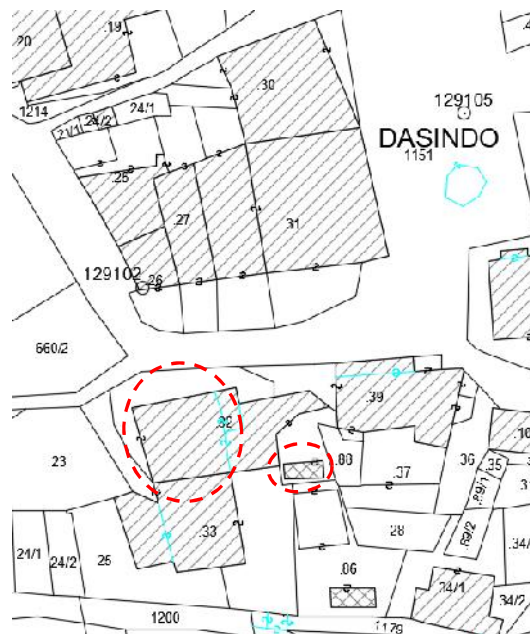
ABITATO DI: DASINDO

LOCALITA': ---

P.ED. 32 C.C. DASINDO

UNITA' EDILIZIA n. 39

IMMAGINI CARTOGRAFICHE A VISTA



DOCUMENTAZIONE FOTOGRAFICA



ANALISI DI PROGETTO

	CATEGORIA D'INTERVENTO	RISTRUTTURAZIONE	R3
	VINCOLI PARTICOLARI		
	INDICAZIONI PROGETTUALI		

ANALISI DI RILIEVO**UNITA EDILIZIA N° 39**

1	TIPOLOGIA FUNZIONALE	edificio prevalentemente residenziale		X		
		edificio prevalentemente produttivo (negozio, bar, albergo, ufficio, laboratorio, deposito, legnaia...)				
		edificio speciale				
		stalle				
		baite				
		malghe				
		altro.....				
2	EPOCA DI COSTRUZIONE	anteriore al 1860				
		tra il 1860 e il 1939				
		post 1939		X		
		post 1960/70				
3	PERMANENZA DEI CARATTERI FORMALI TRADIZIONALI	volumetrici originali	da 1 a 4	3		
		Costruttivo	da 1 a 4	2		
		Complementari	da 1 a 4	2		
		Decorativi	da 1 a 4	1		
		TOTALE		8		
4	PARAMETRI EDILIZI	numero piani		3		
		interrato/seminterrato		1		
		sottotetto		1		
5	DESTINAZIONE/USO PREVALENTE	ABITATIVO				
6	VINCOLI DI FACCIATA	Affreschi murali, bifore, colonne, altro....				
		fronti generali di pregio				
		contorni in pietra muratura o in legno da valorizzare				
		Inferriate, poggiori....				
		Portoni tradizionali da valorizzare				
7	COPERTURA: a due falde con mini frontespizi laterali	Manto di copertura	coppo tipo cotto			
			marsigliese			
			tegole in cemento	X		
			scandole o pietra			
			lamiera			
8	STRUTTURA PORTANTE	Tipo di struttura portante	muratura	X		
			legno			
			cemento armato			
			ferro			
9	DEGRADO	X	nessuno	medio	elevato	
		PARZIALE		TOTALE		X
10	GRADO DI UTILIZZO	utilizzato		X		
		sottoutilizzato				
		in stato di abbandono				
11	SPAZI DI PERTINENZA Muretti a secco, acciottolati, piastre in granito, fontane, ecc...	alta qualità				
		media qualità		X		
		bassa qualità				
12	VINCOLI LEGISLATIVI					
13	INTERVENTO PIANO PRECEDENTE	RISTRUTTURAZIONE		R3		
14	NOTE: casa nel tipico aspetto architettonico degli anni '60 del secolo scorso. Per il fronte est vedasi anche scheda 38. A questa p.ed., è graffiato un locale accessorio in legno.					

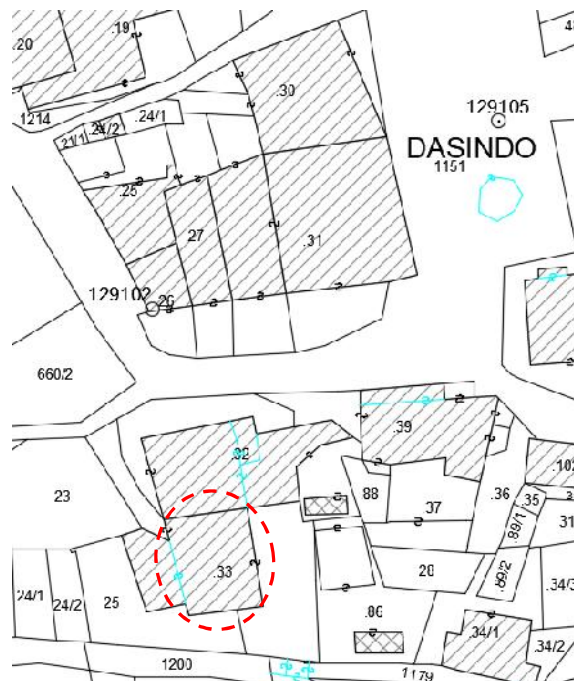
ABITATO DI: DASINDO

LOCALITA': ---

P.ED. 33 C.C. DASINDO

UNITA' EDILIZIA n. 40

IMMAGINI CARTOGRAFICHE A VISTA



DOCUMENTAZIONE FOTOGRAFICA



ANALISI DI PROGETTO

	CATEGORIA D'INTERVENTO	RISTRUTTURAZIONE	R3
	VINCOLI PARTICOLARI		
	INDICAZIONI PROGETTUALI		

ANALISI DI RILIEVO**UNITA EDILIZIA N° 40**

1	TIPOLOGIA FUNZIONALE	edificio prevalentemente residenziale		X		
		edificio prevalentemente produttivo (negozio, bar, albergo, ufficio, laboratorio, deposito, legnaia...)				
		edificio speciale				
		stalle				
		baite				
		malghe				
		altro.....				
2	EPOCA DI COSTRUZIONE	anteriore al 1860				
		tra il 1860 e il 1939				
		post 1939		X		
		post 1960/70				
3	PERMANENZA DEI CARATTERI FORMALI TRADIZIONALI	volumetrici originali	da 1 a 4	3		
		Costruttivo	da 1 a 4	3		
		Complementari	da 1 a 4	2		
		Decorativi	da 1 a 4	1		
		TOTALE		9		
4	PARAMETRI EDILIZI	numero piani		4		
		interrato/seminterrato				
		sottotetto		1		
5	DESTINAZIONE/USO PREVALENTE	ABITATIVO				
6	VINCOLI DI FACCIATA	Affreschi murali, bifore, colonne, altro....				
		fronti generali di pregio				
		contorni in pietra muratura o in legno da valorizzare		X		
		Inferriate, poggiali.....				
		Portoni tradizionali da valorizzare				
7	COPERTURA: tre falde	Manto di copertura	coppo tipo cotto marsigliese			
			tegole in cemento scandole o pietra lamiera	X		
8	STRUTTURA PORTANTE	Tipo di struttura portante	muratura	X		
			legno			
			cemento armato			
			ferro			
9	DEGRADO	X	nullo	medio	elevato	
		PARZIALE		TOTALE		X
10	GRADO DI UTILIZZO	utilizzato			X	
		sottoutilizzato				
		in stato di abbandono				
11	SPAZI DI PERTINENZA Muretti a secco, acciottolati, piastre in granito, fontane, ecc...	alta qualità				
		media qualità			X	
		bassa qualità				
12	VINCOLI LEGISLATIVI					
13	INTERVENTO PIANO PRECEDENTE	RISTRUTTURAZIONE			R3	
14	NOTE: ampia unità con notevole sviluppo in altezza. Ristrutturata in parte nel recente passato, dotando i balconi con struttura cementizia di parapetti in tipologia alla trentina e montanti verticali, la maggior parte dei fori con contorni in granito. Intonaco a sbriccio.					

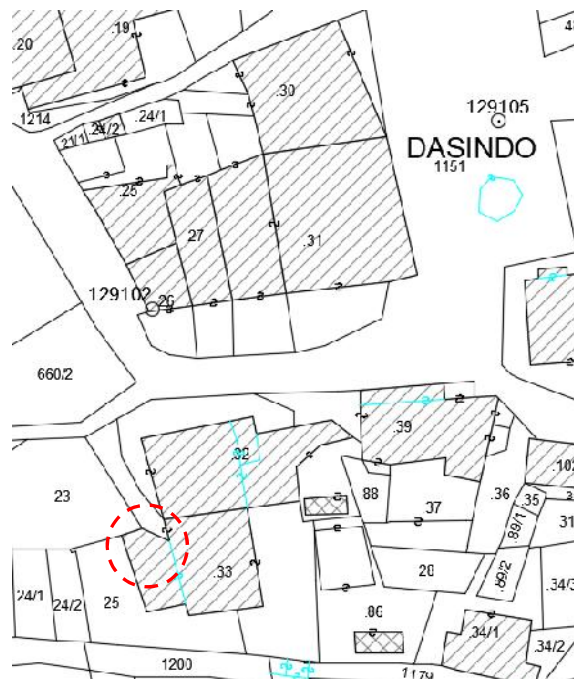
ABITATO DI: DASINDO

LOCALITA': ---

P.ED. 33 C.C. DASINDO

UNITA' EDILIZIA n. 41

IMMAGINI CARTOGRAFICHE A VISTA



DOCUMENTAZIONE FOTOGRAFICA



ANALISI DI PROGETTO

	CATEGORIA D'INTERVENTO	RISTRUTTURAZIONE	R3
	VINCOLI PARTICOLARI		
	INDICAZIONI PROGETTUALI		

ANALISI DI RILIEVO**UNITA EDILIZIA N° 41**

1	TIPOLOGIA FUNZIONALE	edificio prevalentemente residenziale		<input checked="" type="checkbox"/>				
		edificio prevalentemente produttivo (negozio, bar, albergo, ufficio, laboratorio, deposito, legnaia...)						
		edificio speciale						
		stalle						
		baite						
		malghe						
		altro.....						
2	EPOCA DI COSTRUZIONE	anteriore al 1860		<input type="checkbox"/>				
		tra il 1860 e il 1939						
		post 1939			<input checked="" type="checkbox"/>			
		post 1960/70						
3	PERMANENZA DEI CARATTERI FORMALI TRADIZIONALI	volumetrici originali	da 1 a 4	3				
		Costruttivo	da 1 a 4	3				
		Complementari	da 1 a 4	2				
		Decorativi	da 1 a 4	2				
		TOTALE		10				
4	PARAMETRI EDILIZI	numero piani		<input type="checkbox"/>				
		interrato/seminterrato						
		sottotetto						
5	DESTINAZIONE/USO PREVALENTE	ACCESSORI ABITATIVI		<input type="checkbox"/>				
6	VINCOLI DI FACCIATA	Affreschi murali, bifore, colonne, altro....		<input type="checkbox"/>				
		fronti generali di pregio						
		contorni in pietra muratura o in legno da valorizzare						
		Inferriate, poggiali.....						
		Portoni tradizionali da valorizzare						
7	COPERTURA: a terrazzo	Manto di copertura	coppo tipo cotto	<input type="checkbox"/>				
			marsigliese					
			tegole in cemento					
			scandole o pietra					
			lamiera					
8	STRUTTURA PORTANTE	Tipo di struttura portante	muratura	<input checked="" type="checkbox"/>				
			legno					
			cemento armato					
			ferro					
9	DEGRADO	X	nullo		medio		elevato	
		PARZIALE				TOTALE		
10	GRADO DI UTILIZZO	utilizzato						<input checked="" type="checkbox"/>
		sottoutilizzato						
		in stato di abbandono						
11	SPAZI DI PERTINENZA Muretti a secco, acciottolati, piastre in granito, fontane, ecc...	alta qualità						<input checked="" type="checkbox"/>
		media qualità						
		bassa qualità						
12	VINCOLI LEGISLATIVI							
13	INTERVENTO PIANO PRECEDENTE	RISTRUTTURAZIONE						R3
14	NOTE: locali abitativi con sovrastante terrazzo ristrutturati nel recente passato, aderenti alla più ampia casa residenziale di scheda 40.							

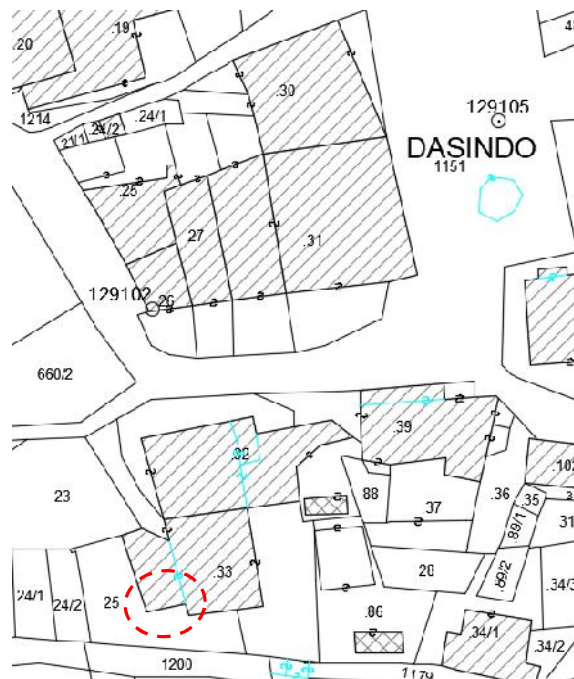
ABITATO DI: DASINDO

LOCALITA': ---

P.ED. 33 C.C. DASINDO

UNITA' EDILIZIA n. 42

IMMAGINI CARTOGRAFICHE A VISTA



DOCUMENTAZIONE FOTOGRAFICA



ANALISI DI PROGETTO

	CATEGORIA D'INTERVENTO	RISTRUTTURAZIONE	R3
	VINCOLI PARTICOLARI		
	INDICAZIONI PROGETTUALI		

ANALISI DI RILIEVO**UNITA EDILIZIA N° 42**

1	TIPOLOGIA FUNZIONALE	edificio prevalentemente residenziale		<input checked="" type="checkbox"/>		
		edificio prevalentemente produttivo (negozio, bar, albergo, ufficio, laboratorio, deposito, legnaia...)				
		edificio speciale				
		stalle				
		baite				
		malghe				
		altro.....				
2	EPOCA DI COSTRUZIONE	anteriore al 1860		<input type="checkbox"/>		
		tra il 1860 e il 1939				
		post 1939				
		post 1960/70				
3	PERMANENZA DEI CARATTERI FORMALI TRADIZIONALI	volumetrici originali	da 1 a 4	<input type="checkbox"/>		
		Costruttivo	da 1 a 4	<input type="checkbox"/>		
		Complementari	da 1 a 4	<input type="checkbox"/>		
		Decorativi	da 1 a 4	<input type="checkbox"/>		
		TOTALE		<input type="checkbox"/>		
4	PARAMETRI EDILIZI	numero piani		<input type="checkbox"/>		
		interrato/seminterrato		<input type="checkbox"/>		
		sottotetto		<input type="checkbox"/>		
5	DESTINAZIONE/USO PREVALENTE	TERRAZZO		<input type="checkbox"/>		
6	VINCOLI DI FACCIATA	Affreschi murali, bifore, colonne, altro....		<input type="checkbox"/>		
		fronti generali di pregio		<input type="checkbox"/>		
		contorni in pietra muratura o in legno da valorizzare		<input type="checkbox"/>		
		Inferriate, poggiali.....		<input type="checkbox"/>		
7	COPERTURA: a terrazzo	Manto di copertura	coppo tipo cotto marsigliese	<input type="checkbox"/>		
			tegole in cemento scandole o pietra lamiera	<input type="checkbox"/>		
8	STRUTTURA PORTANTE	Tipo di struttura portante	muratura	<input type="checkbox"/>		
			legno	<input type="checkbox"/>		
			cemento armato	<input checked="" type="checkbox"/>		
			ferro	<input type="checkbox"/>		
9	DEGRADO	X	nullo	medio	elevato	<input type="checkbox"/>
		PARZIALE		TOTALE		X
10	GRADO DI UTILIZZO	utilizzato			<input checked="" type="checkbox"/>	
		sottoutilizzato			<input type="checkbox"/>	
		in stato di abbandono			<input type="checkbox"/>	
11	SPAZI DI PERTINENZA Muretti a secco, acciottolati, piastre in granito, fontane, ecc...	alta qualità			<input type="checkbox"/>	
		media qualità			<input checked="" type="checkbox"/>	
		bassa qualità			<input type="checkbox"/>	
12	VINCOLI LEGISLATIVI				<input type="checkbox"/>	
13	INTERVENTO PIANO PRECEDENTE	RISTRUTTURAZIONE			R3	
14	NOTE: terrazzo costruito a nuovo in luogo di una preesistente piccola tettoia, con sottoterrazzo ad uso parcheggio.					

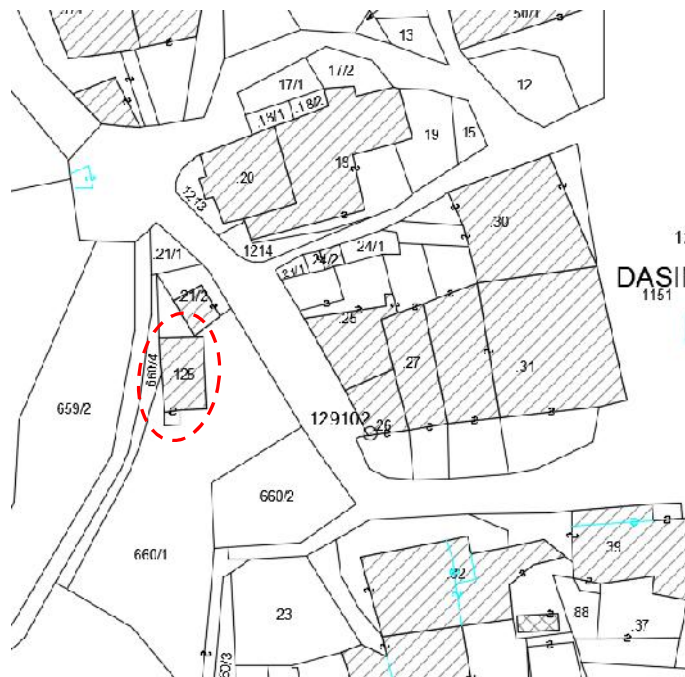
ABITATO DI: DASINDO

LOCALITA': ---

P.ED. 125 C.C. DASINDO

UNITA' EDILIZIA n. 43

IMMAGINI CARTOGRAFICHE A VISTA



DOCUMENTAZIONE FOTOGRAFICA



ANALISI DI PROGETTO

CATEGORIA D'INTERVENTO	RISTRUTTURAZIONE	R3
VINCOLI PARTICOLARI		
INDICAZIONI PROGETTUALI		

ANALISI DI RILIEVO**UNITA EDILIZIA N° 43**

1	TIPOLOGIA FUNZIONALE	edificio prevalentemente residenziale		X		
		edificio prevalentemente produttivo (negozio, bar, albergo, ufficio, laboratorio, deposito, legnaia...)				
		edificio speciale				
		stalle				
		baite				
		malghe				
		altro.....				
2	EPOCA DI COSTRUZIONE	anteriore al 1860		X		
		tra il 1860 e il 1939				
		post 1939				
		post 1960/70				
3	PERMANENZA DEI CARATTERI FORMALI TRADIZIONALI	volumetrici originali	da 1 a 4	2		
		Costruttivo	da 1 a 4	2		
		Complementari	da 1 a 4	2		
		Decorativi	da 1 a 4	1		
		TOTALE		7		
4	PARAMETRI EDILIZI	numero piani		1		
		interrato/seminterrato				
		sottotetto				
5	DESTINAZIONE/USO PREVALENTE	TETTOIA				
6	VINCOLI DI FACCIATA	Affreschi murali, bifore, colonne, altro....				
		fronti generali di pregio				
		contorni in pietra muratura o in legno da valorizzare				
		Inferriate, poggiali.....				
7	COPERTURA: falda unica	Manto di copertura	coppo tipo cotto marsigliese	X		
			tegole in cemento scandole o pietra lamiera			
8	STRUTTURA PORTANTE	Tipo di struttura portante	muratura	X		
			legno			
			cemento armato			
			ferro			
9	DEGRADO	X	nullo	medio	elevato	X
		PARZIALE		TOTALE		
10	GRADO DI UTILIZZO	utilizzato			X	
		sottoutilizzato				
		in stato di abbandono				
11	SPAZI DI PERTINENZA Muretti a secco, acciottolati, piastre in granito, fontane, ecc...	alta qualità			X	
		media qualità				
		bassa qualità				
12	VINCOLI LEGISLATIVI					
13	INTERVENTO PIANO PRECEDENTE	RISTRUTTURAZIONE			R3	
14	NOTE: tettoia parzialmente risanata nel passato, aperta da un lato ed utilizzata per deposito attrezzi agricoli e legnaia.					

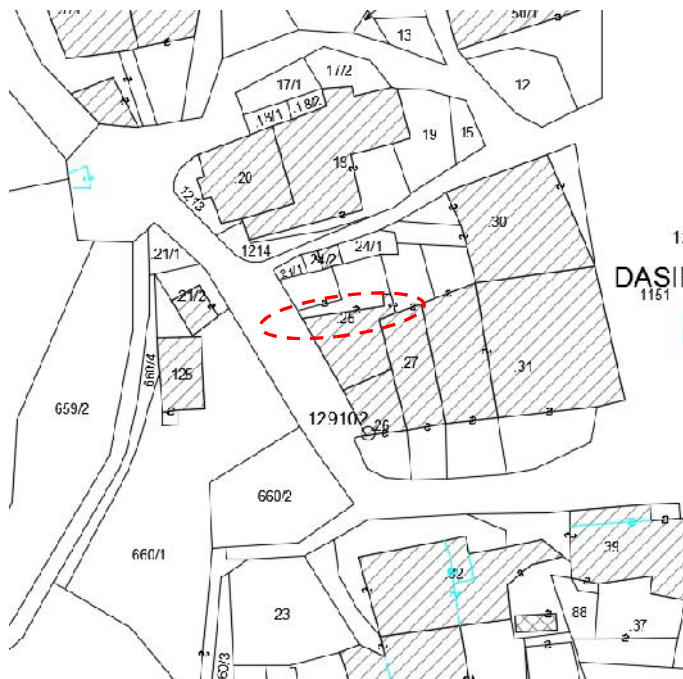
ABITATO DI: DASINDO

LOCALITA': ---

P.ED. 25 C.C. DASINDO

UNITA' EDILIZIA n. 44

IMMAGINI CARTOGRAFICHE A VISTA



DOCUMENTAZIONE FOTOGRAFICA



ANALISI DI PROGETTO

	CATEGORIA D'INTERVENTO	RISANAMENTO	R2
	VINCOLI PARTICOLARI		
	INDICAZIONI PROGETTUALI		

ANALISI DI RILIEVO**UNITA EDILIZIA N° 44**

1	TIPOLOGIA FUNZIONALE	edificio prevalentemente residenziale		
		edificio prevalentemente produttivo (negozio, bar, albergo, ufficio, laboratorio, deposito, legnaia...)		
		edificio speciale		
		stalle		
		baite		
		malghe		
		altro.....		X
2	EPOCA DI COSTRUZIONE	anteriore al 1860		
		tra il 1860 e il 1939		X
		post 1939		
		post 1960/70		
3	PERMANENZA DEI CARATTERI FORMALI TRADIZIONALI	volumetrici originali	da 1 a 4	4
		Costruttivo	da 1 a 4	3
		Complementari	da 1 a 4	3
		Decorativi	da 1 a 4	1
		TOTALE		11
4	PARAMETRI EDILIZI	numero piani		1
		interrato/seminterrato		
		sottotetto		
5	DESTINAZIONE/USO PREVALENTE	PONTE/DEPOSITO		
6	VINCOLI DI FACCIATA	Affreschi murali, bifore, colonne, altro....		
		fronti generali di pregio		
		contorni in pietra muratura o in legno da valorizzare		X
		Inferriate, poggiori....		
		Portoni tradizionali da valorizzare		X
7	COPERTURA: falda unica	Manto di copertura	coppo tipo cotto	X
			marsigliese	
			tegole in cemento	X
			scandole o pietra	
		lamiera		
8	STRUTTURA PORTANTE	Tipo di struttura portante	muratura	X
			legno	
			cemento armato	
			ferro	
9	DEGRADO	<input type="checkbox"/> nullo <input checked="" type="checkbox"/> medio <input type="checkbox"/> elevato		
		PARZIALE <input checked="" type="checkbox"/> TOTALE <input type="checkbox"/>		
10	GRADO DI UTILIZZO	utilizzato		X
		sottoutilizzato		
		in stato di abbandono		
11	SPAZI DI PERTINENZA Muretti a secco, acciottolati, piastre in granito, fontane, ecc...	alta qualità		
		media qualità		X
		bassa qualità		
12	VINCOLI LEGISLATIVI			
13	INTERVENTO PIANO PRECEDENTE	RISANAMENTO		R2
14	NOTE: pontile di ampio fabbricato, coperto, pavimentato in cemento, strutturato a tre campate su setti murari e la parte sottostante (cantine) caratterizzata dalla presenza di contrafforti in calcestruzzo.			

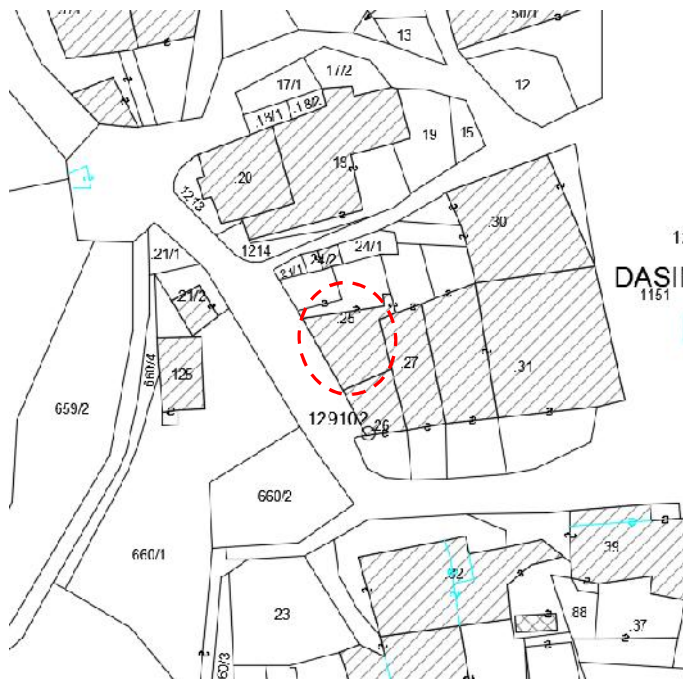
ABITATO DI: DASINDO

LOCALITA': ---

P.ED. 25 C.C. DASINDO

UNITA' EDILIZIA n. 45

IMMAGINI CARTOGRAFICHE A VISTA



DOCUMENTAZIONE FOTOGRAFICA



ANALISI DI PROGETTO

CATEGORIA D'INTERVENTO	RISANAMENTO	R2
VINCOLI PARTICOLARI		
INDICAZIONI PROGETTUALI		

ANALISI DI RILIEVO**UNITA EDILIZIA N° 45**

1	TIPOLOGIA FUNZIONALE	edificio prevalentemente residenziale			X	
		edificio prevalentemente produttivo (negozio, bar, albergo, ufficio, laboratorio, deposito, legnaia...)				
		edificio speciale				
		stalle				
		baite				
		malghe				
		altro.....				
2	EPOCA DI COSTRUZIONE	anteriore al 1860			X	
		tra il 1860 e il 1939				
		post 1939				
		post 1960/70				
3	PERMANENZA DEI CARATTERI FORMALI TRADIZIONALI	volumetrici originali		da 1 a 4	4	
		Costruttivo		da 1 a 4	3	
		Complementari		da 1 a 4	2	
		Decorativi		da 1 a 4	2	
		TOTALE			11	
4	PARAMETRI EDILIZI	numero piani			2	
		interrato/seminterrato			1	
		sottotetto			1	
5	DESTINAZIONE/USO PREVALENTE	ABITATIVO				
6	VINCOLI DI FACCIATA	Affreschi murali, bifore, colonne, altro....				
		fronti generali di pregio				
		contorni in pietra muratura o in legno da valorizzare				
		Inferriate, poggiali.....				
		Portoni tradizionali da valorizzare				
7	COPERTURA: due mezze falde del padiglione	Manto di copertura	coppo tipo cotto	X		
			marsigliese			
			tegole in cemento			
			scandole o pietra			
			lamiera			
8	STRUTTURA PORTANTE	Tipo di struttura portante	muratura	X		
			legno			
			cemento armato			
			ferro			
9	DEGRADO	X	nullo	medio	elevato	
		PARZIALE			TOTALE	X
10	GRADO DI UTILIZZO	utilizzato			X	
		sottoutilizzato				
		in stato di abbandono				
11	SPAZI DI PERTINENZA Muretti a secco, acciottolati, piastre in granito, fontane, ecc...	alta qualità			X	
		media qualità				
		bassa qualità				
12	VINCOLI LEGISLATIVI					
13	INTERVENTO PIANO PRECEDENTE	RISANAMENTO			R2	
14	NOTE: porzione di casa nell'angolo nordovest dell'ampio caseggiato, già risanata nel passato ed in discreto stato conservativo. Intonaco grezzo tipo graffiato. Portoncino d'ingresso ad arco.					

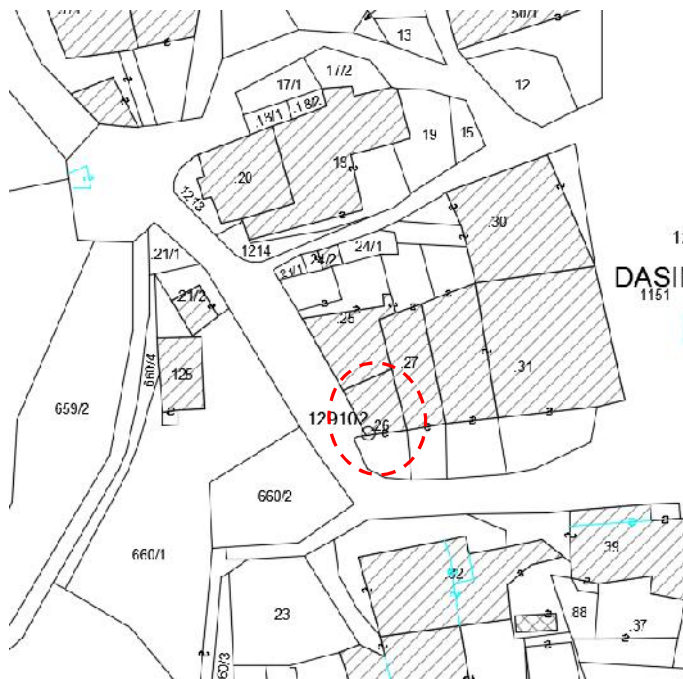
ABITATO DI: DASINDO

LOCALITA': ---

P.ED. 26 C.C. DASINDO

UNITA' EDILIZIA n. 46

IMMAGINI CARTOGRAFICHE A VISTA



DOCUMENTAZIONE FOTOGRAFICA



ANALISI DI PROGETTO

CATEGORIA D'INTERVENTO	RISTRUTTURAZIONE	R3
VINCOLI PARTICOLARI		
INDICAZIONI PROGETTUALI		

ANALISI DI RILIEVO**UNITA EDILIZIA N° 46**

1	TIPOLOGIA FUNZIONALE	edificio prevalentemente residenziale		<input checked="" type="checkbox"/>
		edificio prevalentemente produttivo (negozio, bar, albergo, ufficio, laboratorio, deposito, legnaia...)		
		edificio speciale		
		stalle		
		baite		
		malghe		
		altro.....		
2	EPOCA DI COSTRUZIONE	anteriore al 1860		<input checked="" type="checkbox"/>
		tra il 1860 e il 1939		
		post 1939		
		post 1960/70		
3	PERMANENZA DEI CARATTERI FORMALI TRADIZIONALI	volumetrici originali	da 1 a 4	4
		Costruttivo	da 1 a 4	2
		Complementari	da 1 a 4	2
		Decorativi	da 1 a 4	1
		TOTALE		9
4	PARAMETRI EDILIZI	numero piani		2
		interrato/seminterrato		1
		sottotetto		1
5	DESTINAZIONE/USO PREVALENTE	ABITATIVO		
6	VINCOLI DI FACCIATA	Affreschi murali, bifore, colonne, altro....		
		fronti generali di pregio		
		contorni in pietra muratura o in legno da valorizzare		
		Inferriate, poggiosi.....		<input checked="" type="checkbox"/>
		Portoni tradizionali da valorizzare		
7	COPERTURA: due mezze falde del padiglione	Manto di copertura	coppo tipo cotto	
			marsigliese	
			tegole in cemento	<input checked="" type="checkbox"/>
			scandole o pietra	
			lamiera	
8	STRUTTURA PORTANTE	Tipo di struttura portante	muratura	<input checked="" type="checkbox"/>
			legno	
			cemento armato	
			ferro	
9	DEGRADO	<input checked="" type="checkbox"/> nullo	<input type="checkbox"/> medio	<input type="checkbox"/> elevato
		PARZIALE		TOTALE <input checked="" type="checkbox"/>
10	GRADO DI UTILIZZO	utilizzato		<input checked="" type="checkbox"/>
		sottoutilizzato		
		in stato di abbandono		
11	SPAZI DI PERTINENZA Muretti a secco, acciottolati, piastre in granito, fontane, ecc...	alta qualità		
		media qualità		<input checked="" type="checkbox"/>
		bassa qualità		
12	VINCOLI LEGISLATIVI			
13	INTERVENTO PIANO PRECEDENTE	RISTRUTTURAZIONE		R3
14	NOTE: porzione di casa nell'angolo sudovest dell'ampio caseggiato, già risanata nel passato. Intonaco a sbriccio, finestre con tapparelle, scale e poggiosi in cemento con ringhiera in ferro.			

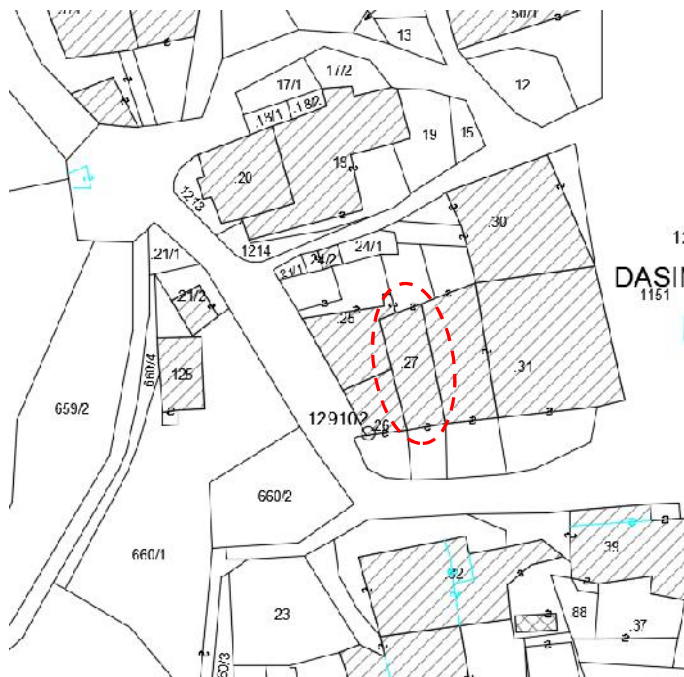
ABITATO DI: DASINDO

LOCALITA': ---

P.ED. 27 C.C. DASINDO

UNITA' EDILIZIA n. 47

IMMAGINI CARTOGRAFICHE A VISTA



DOCUMENTAZIONE FOTOGRAFICA



ANALISI DI PROGETTO

	CATEGORIA D'INTERVENTO	RISANAMENTO	R2
	VINCOLI PARTICOLARI		
	INDICAZIONI PROGETTUALI		

ANALISI DI RILIEVO**UNITA EDILIZIA N° 47**

1	TIPOLOGIA FUNZIONALE	edificio prevalentemente residenziale		X
		edificio prevalentemente produttivo (negozio, bar, albergo, ufficio, laboratorio, deposito, legnaia...)		
		edificio speciale		
		stalle		
		baite		
		malghe		
		altro.....		
2	EPOCA DI COSTRUZIONE	anteriore al 1860		
		tra il 1860 e il 1939		X
		post 1939		
		post 1960/70		
3	PERMANENZA DEI CARATTERI FORMALI TRADIZIONALI	volumetrici originali	da 1 a 4	4
		Costruttivo	da 1 a 4	3
		Complementari	da 1 a 4	3
		Decorativi	da 1 a 4	2
		TOTALE		12
4	PARAMETRI EDILIZI	numero piani		3
		interrato/seminterrato		
		sottotetto		1
5	DESTINAZIONE/USO PREVALENTE	ABITATIVO		
6	VINCOLI DI FACCIATA	Affreschi murali, bifore, colonne, altro....		
		fronti generali di pregio		
		contorni in pietra muratura o in legno da valorizzare		X
		Inferriate, poggiori....		X
		Portoni tradizionali da valorizzare		X
7	COPERTURA: due mezze falde del padiglione	Manto di copertura	coppo tipo cotto marsigliese	X
			tegole in cemento	
			scandole o pietra	
			lamiera	
8	STRUTTURA PORTANTE	Tipo di struttura portante	muratura	X
			legno	
			cemento armato	
			ferro	
9	DEGRADO	<input type="checkbox"/> nullo <input checked="" type="checkbox"/> medio <input type="checkbox"/> elevato		
		PARZIALE <input type="checkbox"/> TOTALE <input checked="" type="checkbox"/>		
10	GRADO DI UTILIZZO	utilizzato		X
		sottoutilizzato		
		in stato di abbandono		
11	SPAZI DI PERTINENZA Muretti a secco, acciottolati, piastre in granito, fontane, ecc...	alta qualità		
		media qualità		X
		bassa qualità		
12	VINCOLI LEGISLATIVI			
13	INTERVENTO PIANO PRECEDENTE	RISTRUTTURAZIONE		R3
14	NOTE: parte centrale del caseggiato che più delle altre porzioni conserva integri gli aspetti storici, non evidenziando interventi recenti. Si segnala un portale ad arco con robusti contorni in pietra, le ampie aperture ritagliate nelle murature delle aie con poggiorio e scale in legno, l'intonaco raso pietra			

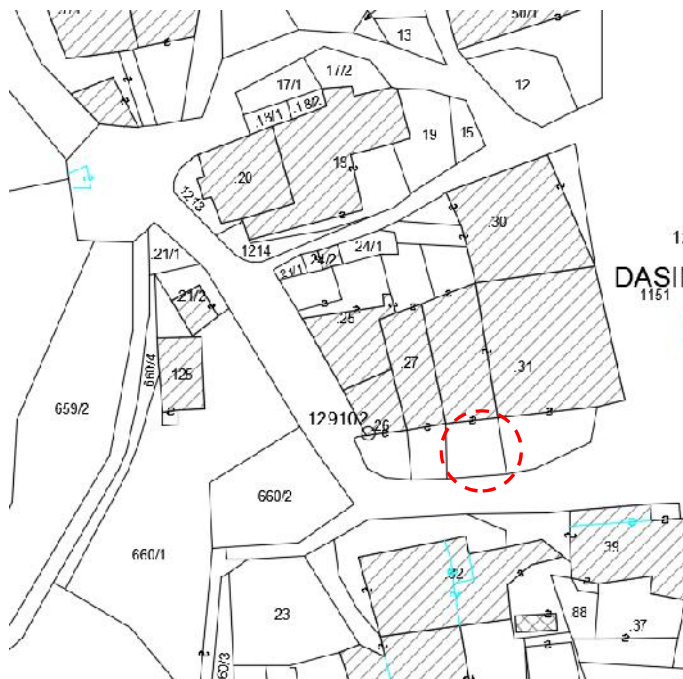
ABITATO DI: DASINDO

LOCALITA': ---

P.ED. 31 C.C. DASINDO

UNITA' EDILIZIA n. 48

IMMAGINI CARTOGRAFICHE A VISTA



DOCUMENTAZIONE FOTOGRAFICA



ANALISI DI PROGETTO

CATEGORIA D'INTERVENTO	RISTRUTTURAZIONE	R3
VINCOLI PARTICOLARI		
INDICAZIONI PROGETTUALI		

ANALISI DI RILIEVO**UNITA EDILIZIA N° 46**

1	TIPOLOGIA FUNZIONALE	edificio prevalentemente residenziale		X
		edificio prevalentemente produttivo (negozio, bar, albergo, ufficio, laboratorio, deposito, legnaia...)		
		edificio speciale		
		stalle		
		baite		
		malghe		
		altro.....		
2	EPOCA DI COSTRUZIONE	anteriore al 1860		X
		tra il 1860 e il 1939		
		post 1939		
		post 1960/70		
3	PERMANENZA DEI CARATTERI FORMALI TRADIZIONALI	volumetrici originali	da 1 a 4	3
		Costruttivo	da 1 a 4	2
		Complementari	da 1 a 4	3
		Decorativi	da 1 a 4	1
		TOTALE		9
4	PARAMETRI EDILIZI	numero piani		1
		interrato/seminterrato		
		sottotetto		
5	DESTINAZIONE/USO PREVALENTE	DEPOSITO		
6	VINCOLI DI FACCIATA	Affreschi murali, bifore, colonne, altro....		X
		fronti generali di pregio		
		contorni in pietra muratura o in legno da valorizzare		
		Inferriate, poggiori....		
7	COPERTURA: a terrazzo	Manto di copertura	coppo tipo cotto	
			marsigliese	
			tegole in cemento	
			scandole o pietra	
			lamiera	
8	STRUTTURA PORTANTE	Tipo di struttura portante	muratura	X
			legno	
			cemento armato	
			ferro	
9	DEGRADO	<input type="checkbox"/> nullo <input checked="" type="checkbox"/> medio <input type="checkbox"/> elevato		
		PARZIALE <input type="checkbox"/> TOTALE <input checked="" type="checkbox"/>		
10	GRADO DI UTILIZZO	utilizzato		X
		sottoutilizzato		
		in stato di abbandono		
11	SPAZI DI PERTINENZA Muretti a secco, acciottolati, piastre in granito, fontane, ecc...	alta qualità		X
		media qualità		
		bassa qualità		
12	VINCOLI LEGISLATIVI			
13	INTERVENTO PIANO PRECEDENTE	RISTRUTTURAZIONE		R3
14	NOTE: terrazzo con sottostante porticato uso deposito, del quale spicca il portale ad arco con contorni in pietra.			

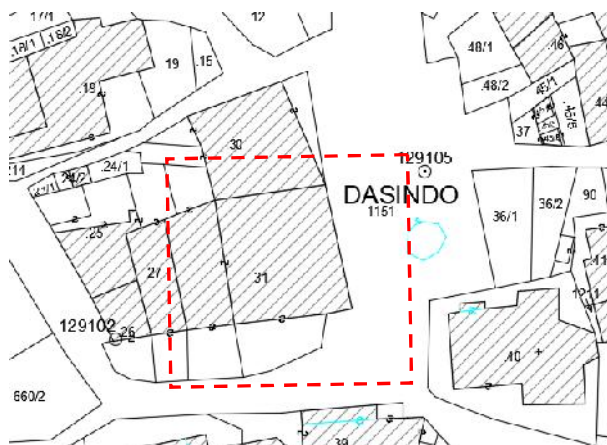
ABITATO DI: DASINDO

LOCALITA': ---

P.ED. 31 C.C. DASINDO

UNITA' EDILIZIA n. 49

IMMAGINI CARTOGRAFICHE A VISTA



DOCUMENTAZIONE FOTOGRAFICA



ANALISI DI PROGETTO

	CATEGORIA D'INTERVENTO	RISTRUTTURAZIONE	R3
	VINCOLI PARTICOLARI		
	INDICAZIONI PROGETTUALI Valorizzare la trifora con contorni ad arco in pietra e stemma sul concio della chiave centrale.		

ANALISI DI RILIEVO**UNITA EDILIZIA N° 49**

1	TIPOLOGIA FUNZIONALE	edificio prevalentemente residenziale		X
		edificio prevalentemente produttivo (negozio, bar, albergo, ufficio, laboratorio, deposito, legnaia...)		
		edificio speciale		
		stalle		
		baite		
		malghe		
		altro.....		
2	EPOCA DI COSTRUZIONE	anteriore al 1860		X
		tra il 1860 e il 1939		
		post 1939		
		post 1960/70		
3	PERMANENZA DEI CARATTERI FORMALI TRADIZIONALI	volumetrici originali	da 1 a 4	3
		Costruttivo	da 1 a 4	3
		Complementari	da 1 a 4	3
		Decorativi	da 1 a 4	2
		TOTALE		11
4	PARAMETRI EDILIZI	numero piani		3
		interrato/seminterrato		
		sottotetto		1
5	DESTINAZIONE/USO PREVALENTE	ALBERGO		
6	VINCOLI DI FACCIATA	Affreschi murali, bifore, colonne, altro....		X
		fronti generali di pregio		
		contorni in pietra muratura o in legno da valorizzare		X
		Inferriate, poggiori.....		
		Portoni tradizionali da valorizzare		
7	COPERTURA: a padiglione	Manto di copertura	coppo tipo cotto marsigliese	X
			tegole in cemento	
			scandole o pietra	
			lamiera	
8	STRUTTURA PORTANTE	Tipo di struttura portante	muratura	X
			legno	
			cemento armato	
			ferro	
9	DEGRADO	<input type="checkbox"/> nullo <input checked="" type="checkbox"/> medio <input type="checkbox"/> elevato		
		PARZIALE <input checked="" type="checkbox"/> TOTALE <input type="checkbox"/>		
10	GRADO DI UTILIZZO	utilizzato		
		sottoutilizzato		X
		in stato di abbandono		X
11	SPAZI DI PERTINENZA Muretti a secco, acciottolati, piastre in granito, fontane, ecc...	alta qualità		X
		media qualità		
		bassa qualità		
12	VINCOLI LEGISLATIVI			
13	INTERVENTO PIANO PRECEDENTE	RISTRUTTURAZIONE		R3
14	NOTE: struttura ricettiva in disuso da tempo. Il prospetto frontale alla chiesa, presenta vari poggiori in legno di scarsa storicità e l'intonaco al civile tinta chiara, mentre nel laterale, color arancio, primeggia al centro una trifora con contorni ad arco in pietra e stemma sul concio della chiave centrale.			

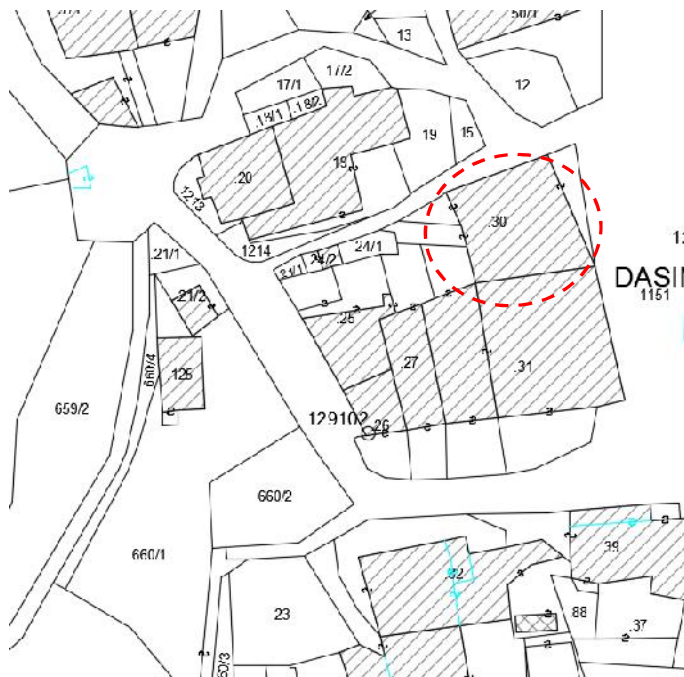

ABITATO DI: DASINDO

LOCALITA': ---

P.ED. 30 C.C. DASINDO

UNITA' EDILIZIA n. 50

IMMAGINI CARTOGRAFICHE A VISTA



DOCUMENTAZIONE FOTOGRAFICA



ANALISI DI PROGETTO

	CATEGORIA D'INTERVENTO	RISANAMENTO	R2
	VINCOLI PARTICOLARI		
	INDICAZIONI PROGETTUALI Valorizzare i due ampi portali ad arco, contorni in pietra e contrafforti murari.		

ANALISI DI RILIEVO**UNITA EDILIZIA N° 50**

1	TIPOLOGIA FUNZIONALE	edificio prevalentemente residenziale		X				
		edificio prevalentemente produttivo (negozio, bar, albergo, ufficio, laboratorio, deposito, legnaia...)						
		edificio speciale						
		stalle						
		baite						
		malghe						
		altro.....						
2	EPOCA DI COSTRUZIONE	anteriore al 1860						
		tra il 1860 e il 1939		X				
		post 1939						
		post 1960/70						
3	PERMANENZA DEI CARATTERI FORMALI TRADIZIONALI	volumetrici originali	da 1 a 4	4				
		Costruttivo	da 1 a 4	3				
		Complementari	da 1 a 4	3				
		Decorativi	da 1 a 4	2				
		TOTALE		12				
4	PARAMETRI EDILIZI	numero piani		2				
		interrato/seminterrato		1				
		sottotetto		1				
5	DESTINAZIONE/USO PREVALENTE	ABITATIVO						
6	VINCOLI DI FACCIATA	Affreschi murali, bifore, colonne, altro....						
		fronti generali di pregio						
		contorni in pietra muratura o in legno da valorizzare						
		Inferriate, poggiori.....						
		Portoni tradizionali da valorizzare						
7	COPERTURA: a padiglione	Manto di copertura	coppo tipo cotto marsigliese	X				
			tegole in cemento					
			scandole o pietra					
			lamiera					
8	STRUTTURA PORTANTE	Tipo di struttura portante	muratura	X				
			legno					
			cemento armato					
			ferro					
9	DEGRADO	X	nullo		medio		elevato	
		PARZIALE			TOTALE			X
10	GRADO DI UTILIZZO	utilizzato		X				
		sottoutilizzato						
		in stato di abbandono						
11	SPAZI DI PERTINENZA Muretti a secco, acciottolati, piastre in granito, fontane, ecc...	alta qualità						
		media qualità		X				
		bassa qualità						
12	VINCOLI LEGISLATIVI							
13	INTERVENTO PIANO PRECEDENTE	RISANAMENTO			R2			
14	NOTE: Fronte strada principale con due ampi portali ad arco, contorni in pietra, contrafforti murari, privo di poggiori ed intonaco a sbricco, risanato nel passato. Fronte laterale con analoghe caratteristiche del principale, mentre a tergo si trova al centro il pontile con la parte sinistra nello stato originario.							

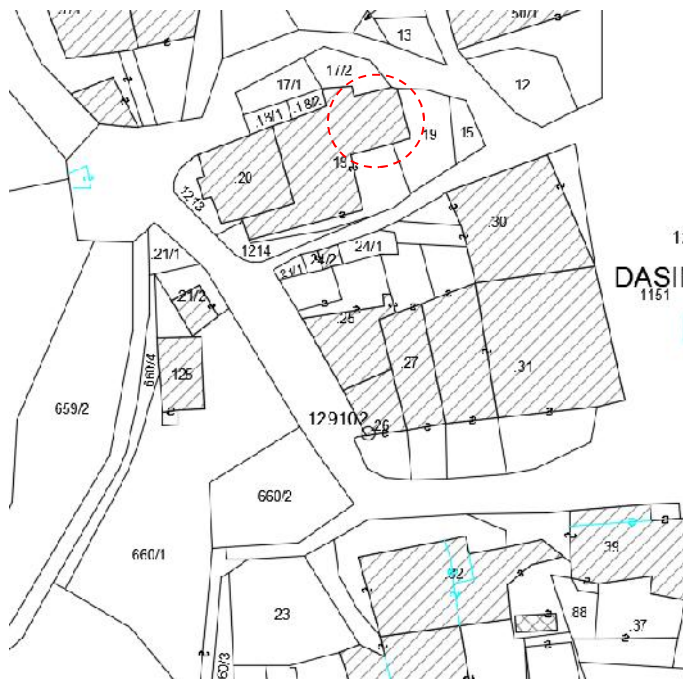
ABITATO DI: DASINDO

LOCALITA': ---

P.ED. 19 C.C. DASINDO

UNITA' EDILIZIA n. 51

IMMAGINI CARTOGRAFICHE A VISTA



DOCUMENTAZIONE FOTOGRAFICA



ANALISI DI PROGETTO

CATEGORIA D'INTERVENTO	RISTRUTTURAZIONE	R3
VINCOLI PARTICOLARI		
INDICAZIONI PROGETTUALI		

ANALISI DI RILIEVO**UNITA EDILIZIA N° 51**

1	TIPOLOGIA FUNZIONALE	edificio prevalentemente residenziale		X		
		edificio prevalentemente produttivo (negozio, bar, albergo, ufficio, laboratorio, deposito, legnaia...)				
		edificio speciale				
		stalle				
		baite				
		malghe				
		altro.....				
2	EPOCA DI COSTRUZIONE	anteriore al 1860		X		
		tra il 1860 e il 1939				
		post 1939				
		post 1960/70				
3	PERMANENZA DEI CARATTERI FORMALI TRADIZIONALI	volumetrici originali	da 1 a 4	2		
		Costruttivo	da 1 a 4	2		
		Complementari	da 1 a 4	2		
		Decorativi	da 1 a 4	1		
		TOTALE		7		
4	PARAMETRI EDILIZI	numero piani		2		
		interrato/seminterrato				
		sottotetto				
5	DESTINAZIONE/USO PREVALENTE	DEPOSITO				
6	VINCOLI DI FACCIATA	Affreschi murali, bifore, colonne, altro....				
		fronti generali di pregio				
		contorni in pietra muratura o in legno da valorizzare				
		Inferriate, poggiali.....				
		Portoni tradizionali da valorizzare				
7	COPERTURA: tre falde	Manto di copertura	coppo tipo cotto	X		
			marsigliese			
			tegole in cemento			
			scandole o pietra			
			lamiera			
8	STRUTTURA PORTANTE	Tipo di struttura portante	muratura	X		
			legno			
			cemento armato			
			ferro			
9	DEGRADO	X	nullo	medio	elevato	X
		PARZIALE		TOTALE		
10	GRADO DI UTILIZZO	utilizzato			X	
		sottoutilizzato				
		in stato di abbandono				
11	SPAZI DI PERTINENZA Muretti a secco, acciottolati, piastre in granito, fontane, ecc...	alta qualità			X	
		media qualità				
		bassa qualità				
12	VINCOLI LEGISLATIVI					
13	INTERVENTO PIANO PRECEDENTE	RISTRUTTURAZIONE			R3	
14	NOTE: manufatto murario aderente alla casa principale nel lato di valle, con accesso carrabile a piano rialzato.					

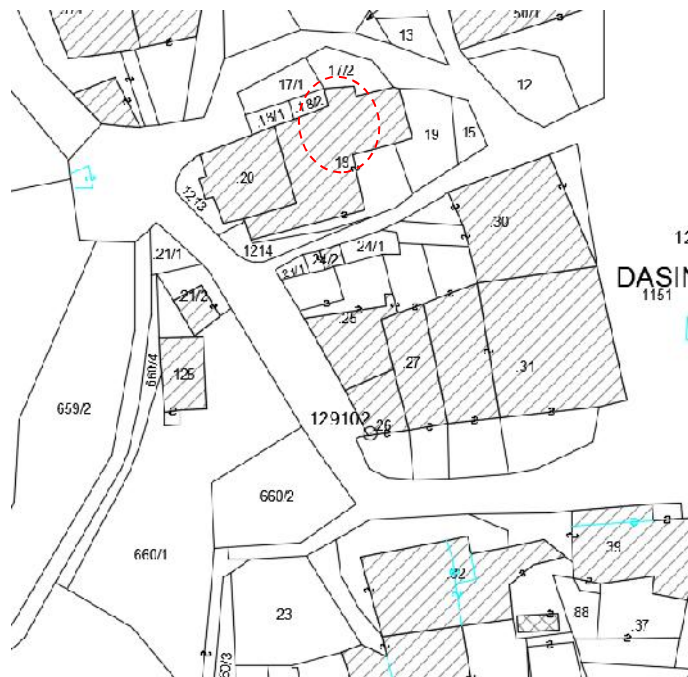
ABITATO DI: DASINDO

LOCALITA': ---

P.ED. 19 C.C. DASINDO

UNITA' EDILIZIA n. 52

IMMAGINI CARTOGRAFICHE A VISTA



DOCUMENTAZIONE FOTOGRAFICA



ANALISI DI PROGETTO

	CATEGORIA D'INTERVENTO	RISTRUTTURAZIONE	R3
	VINCOLI PARTICOLARI		
	INDICAZIONI PROGETTUALI		

ANALISI DI RILIEVO**UNITA EDILIZIA N° 52**

1	TIPOLOGIA FUNZIONALE	edificio prevalentemente residenziale		X
		edificio prevalentemente produttivo (negozio, bar, albergo, ufficio, laboratorio, deposito, legnaia...)		
		edificio speciale		
		stalle		
		baite		
		malghe		
		altro.....		
2	EPOCA DI COSTRUZIONE	anteriore al 1860		X
		tra il 1860 e il 1939		
		post 1939		
		post 1960/70		
3	PERMANENZA DEI CARATTERI FORMALI TRADIZIONALI	volumetrici originali	da 1 a 4	3
		Costruttivo	da 1 a 4	2
		Complementari	da 1 a 4	2
		Decorativi	da 1 a 4	1
		TOTALE		8
4	PARAMETRI EDILIZI	numero piani		3
		interrato/seminterrato		
		sottotetto		1
5	DESTINAZIONE/USO PREVALENTE	DEPOSITO		
6	VINCOLI DI FACCIATA	Affreschi murali, bifore, colonne, altro....		
		fronti generali di pregio		
		contorni in pietra muratura o in legno da valorizzare		
		Inferriate, poggiali.....		
		Portoni tradizionali da valorizzare		
7	COPERTURA: padiglione	Manto di copertura	coppo tipo cotto	X
			marsigliese	
			tegole in cemento	
			scandole o pietra	
			lamiera	
8	STRUTTURA PORTANTE	Tipo di struttura portante	muratura	X
			legno	
			cemento armato	X
			ferro	
9	DEGRADO	<input type="checkbox"/> nullo <input checked="" type="checkbox"/> medio <input type="checkbox"/> elevato		
		PARZIALE <input checked="" type="checkbox"/> TOTALE <input type="checkbox"/>		
10	GRADO DI UTILIZZO	utilizzato		X
		sottoutilizzato		
		in stato di abbandono		
11	SPAZI DI PERTINENZA Muretti a secco, acciottolati, piastre in granito, fontane, ecc...	alta qualità		X
		media qualità		
		bassa qualità		
12	VINCOLI LEGISLATIVI			
13	INTERVENTO PIANO PRECEDENTE	RISTRUTTURAZIONE		R3
14	NOTE: Parte nordest del caseggiato, costruita con tecniche "moderne nel recente passato; tipo struttura a telaio con ampi fori.			

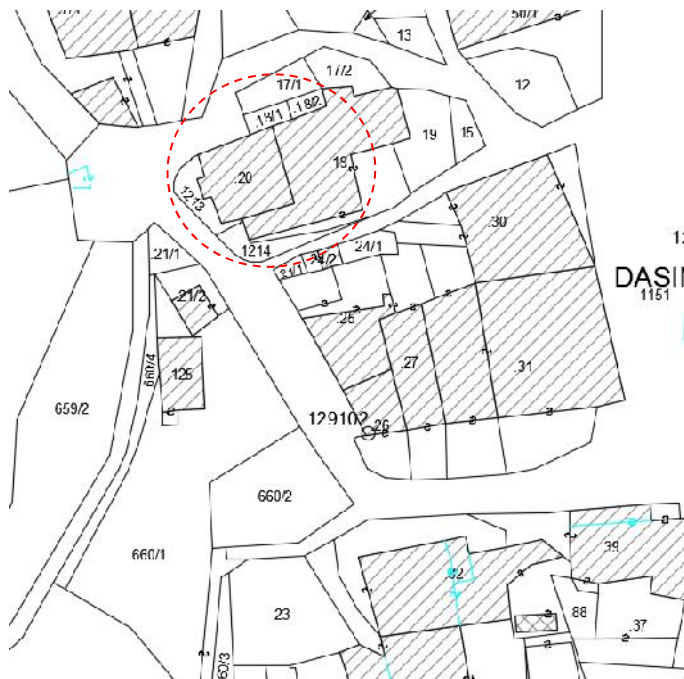
ABITATO DI: DASINDO

LOCALITA': ---

P.ED. 19-20 C.C. DASINDO

UNITA' EDILIZIA n. 53

IMMAGINI CARTOGRAFICHE A VISTA



DOCUMENTAZIONE FOTOGRAFICA



ANALISI DI PROGETTO

	CATEGORIA D'INTERVENTO	RISTRUTTURAZIONE	R3
	VINCOLI PARTICOLARI		
	INDICAZIONI PROGETTUALI		

ANALISI DI RILIEVO**UNITA EDILIZIA N° 53**

1	TIPOLOGIA FUNZIONALE	edificio prevalentemente residenziale		X				
		edificio prevalentemente produttivo (negozio, bar, albergo, ufficio, laboratorio, deposito, legnaia...)						
		edificio speciale						
		stalle						
		baite						
		malghe						
		altro.....						
2	EPOCA DI COSTRUZIONE	anteriore al 1860						
		tra il 1860 e il 1939		X				
		post 1939						
		post 1960/70						
3	PERMANENZA DEI CARATTERI FORMALI TRADIZIONALI	volumetrici originali	da 1 a 4	3				
		Costruttivo	da 1 a 4	3				
		Complementari	da 1 a 4	3				
		Decorativi	da 1 a 4	1				
		TOTALE		10				
4	PARAMETRI EDILIZI	numero piani		3				
		interrato/seminterrato						
		sottotetto		1				
5	DESTINAZIONE/USO PREVALENTE	ABITATIVO						
6	VINCOLI DI FACCIATA	Affreschi murali, bifore, colonne, altro....						
		fronti generali di pregio						
		contorni in pietra muratura o in legno da valorizzare		X				
		Inferriate, poggiori.....		X				
		Portoni tradizionali da valorizzare		X				
7	COPERTURA: padiglione	Manto di copertura	coppo tipo cotto					
			marsigliese					
			tegole in cemento	X				
			scandole o pietra					
			lamiera					
8	STRUTTURA PORTANTE	Tipo di struttura portante	muratura	X				
			legno					
			cemento armato					
			ferro					
9	DEGRADO	X	nullo		medio		elevato	
		PARZIALE			TOTALE			X
10	GRADO DI UTILIZZO	utilizzato						X
		sottoutilizzato						
		in stato di abbandono						
11	SPAZI DI PERTINENZA Muretti a secco, acciottolati, piastre in granito, fontane, ecc...	alta qualità						
		media qualità						X
		bassa qualità						
12	VINCOLI LEGISLATIVI							
13	INTERVENTO PIANO PRECEDENTE	RISTRUTTURAZIONE						R3
14	NOTE: ampio caseggiato sostanzialmente risanato nel passato per quanto riguarda i fori ed i poggiori (data del 1996 sui nuovi contorni in pietra del portale di piano terra). Intonaco a sbriccio.							

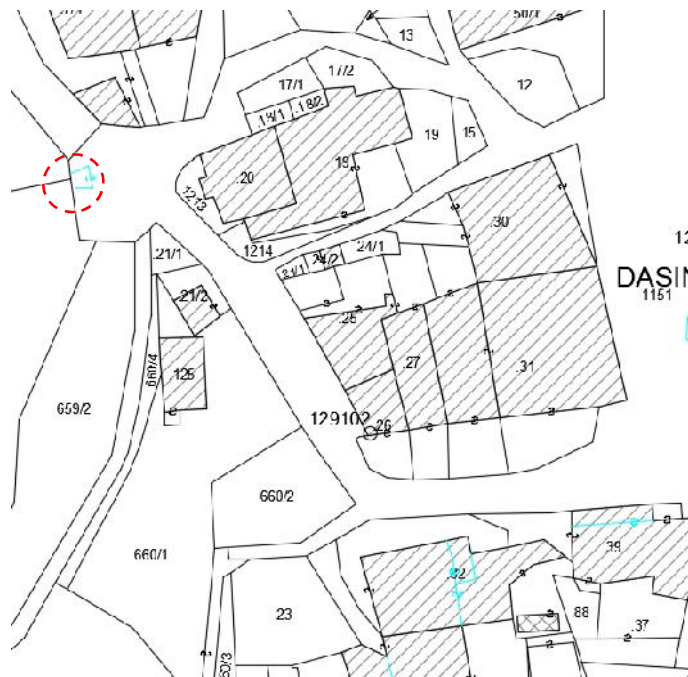

ABITATO DI: DASINDO

LOCALITA': ---

P.FOND. 1151 C.C. DASINDO

UNITA' EDILIZIA n. 54

IMMAGINI CARTOGRAFICHE A VISTA



DOCUMENTAZIONE FOTOGRAFICA



ANALISI DI PROGETTO

CATEGORIA D'INTERVENTO	MANUTENZION/RISTRUTTURAZIONE	R3
VINCOLI PARTICOLARI		
INDICAZIONI PROGETTUALI		

ANALISI DI RILIEVO**UNITA EDILIZIA N° 54**

1	TIPOLOGIA FUNZIONALE	edificio prevalentemente residenziale						
		edificio prevalentemente produttivo (negozio, bar, albergo, ufficio, laboratorio, deposito, legnaia...)						
		edificio speciale						
		stalle						
		baite						
		malghe						
		altro.....		X				
2	EPOCA DI COSTRUZIONE	anteriore al 1860						
		tra il 1860 e il 1939						
		post 1939						
		post 1960/70		X				
3	PERMANENZA DEI CARATTERI FORMALI TRADIZIONALI	volumetrici originali	da 1 a 4					
		Costruttivo	da 1 a 4					
		Complementari	da 1 a 4					
		Decorativi	da 1 a 4					
		TOTALE						
4	PARAMETRI EDILIZI	numero piani						
		interrato/seminterrato						
		sottotetto						
5	DESTINAZIONE/USO PREVALENTE	ABITATIVO						
6	VINCOLI DI FACCIATA	Affreschi murali, bifore, colonne, altro....						
		fronti generali di pregio						
		contorni in pietra muratura o in legno da valorizzare						
		Inferriate, poggiori....						
		Portoni tradizionali da valorizzare						
7	COPERTURA:	Manto di copertura	coppo tipo cotto					
			marsigliese					
			tegole in cemento					
			scandole o pietra					
			lamiera					
8	STRUTTURA PORTANTE	Tipo di struttura portante	muratura					
			legno					
			cemento armato					
			ferro					
9	DEGRADO	X	nullo		medio		elevato	
		PARZIALE			TOTALE			X
10	GRADO DI UTILIZZO	utilizzato						X
		sottoutilizzato						
		in stato di abbandono						
11	SPAZI DI PERTINENZA Muretti a secco, acciottolati, piastre in granito, fontane, ecc...	alta qualità						
		media qualità						X
		bassa qualità						
12	VINCOLI LEGISLATIVI							
13	INTERVENTO PIANO PRECEDENTE	RISTRUTTURAZIONE						R3
14	NOTE: fontana-lavatoio granitica di recente costruzione in sostituzione della preesistente cementizia, su spazio pubblico già riqualificato con acciottolato.							

P.ED. 7/1 C.C. DASINDO

UNITA' EDILIZIA n. 55

IMMAGINI CARTOGRAFICHE A VISTA



DOCUMENTAZIONE FOTOGRAFICA



ANALISI DI PROGETTO

	CATEGORIA D'INTERVENTO	RISANAMENTO	R2
	VINCOLI PARTICOLARI		
	INDICAZIONI PROGETTUALI		

ANALISI DI RILIEVO**UNITA EDILIZIA N° 55**

1	TIPOLOGIA FUNZIONALE	edificio prevalentemente residenziale		X				
		edificio prevalentemente produttivo (negozio, bar, albergo, ufficio, laboratorio, deposito, legnaia...)						
		edificio speciale						
		stalle						
		baite						
		malghe						
		altro.....						
2	EPOCA DI COSTRUZIONE	anteriore al 1860						
		tra il 1860 e il 1939		X				
		post 1939						
		post 1960/70						
3	PERMANENZA DEI CARATTERI FORMALI TRADIZIONALI	volumetrici originali	da 1 a 4	4				
		Costruttivo	da 1 a 4	3				
		Complementari	da 1 a 4	2				
		Decorativi	da 1 a 4	1				
		TOTALE		10				
4	PARAMETRI EDILIZI	numero piani		2				
		interrato/seminterrato		1				
		sottotetto		1				
5	DESTINAZIONE/USO PREVALENTE	ABITATIVO						
6	VINCOLI DI FACCIATA	Affreschi murali, bifore, colonne, altro....						
		fronti generali di pregio						
		contorni in pietra muratura o in legno da valorizzare		X				
		Inferriate, poggiali.....						
		Portoni tradizionali da valorizzare		X				
7	COPERTURA: tre falde	Manto di copertura	coppo tipo cotto marsigliese	X				
			tegole in cemento					
			scandole o pietra					
			lamiera					
8	STRUTTURA PORTANTE	Tipo di struttura portante	muratura	X				
			legno					
			cemento armato					
			ferro					
9	DEGRADO	X	nullo		medio		elevato	
		PARZIALE			TOTALE			X
10	GRADO DI UTILIZZO	utilizzato		X				
		sottoutilizzato						
		in stato di abbandono						
11	SPAZI DI PERTINENZA Muretti a secco, acciottolati, piastre in granito, fontane, ecc...	alta qualità						
		media qualità		X				
		bassa qualità						
12	VINCOLI LEGISLATIVI							
13	INTERVENTO PIANO PRECEDENTE	RISANAMENTO		R2				
14	NOTE: unità edilizia di testa del più ampio fabbricato che degrada verso valle con sviluppo longitudinale. Portale ad arco con contorni in pietra, intonaco a sbriccio. Poggiolo cementizio sul fronte strada. Cortile con muro di cinta aperto al centro ed all'interno un manufatto uso legnaia aderente ad esso.							

P.ED. 7/1 C.C. DASINDO

UNITA' EDILIZIA n. 56

IMMAGINI CARTOGRAFICHE A VISTA



DOCUMENTAZIONE FOTOGRAFICA



ANALISI DI PROGETTO

	CATEGORIA D'INTERVENTO	RISANAMENTO	R2
	VINCOLI PARTICOLARI		
	INDICAZIONI PROGETTUALI		

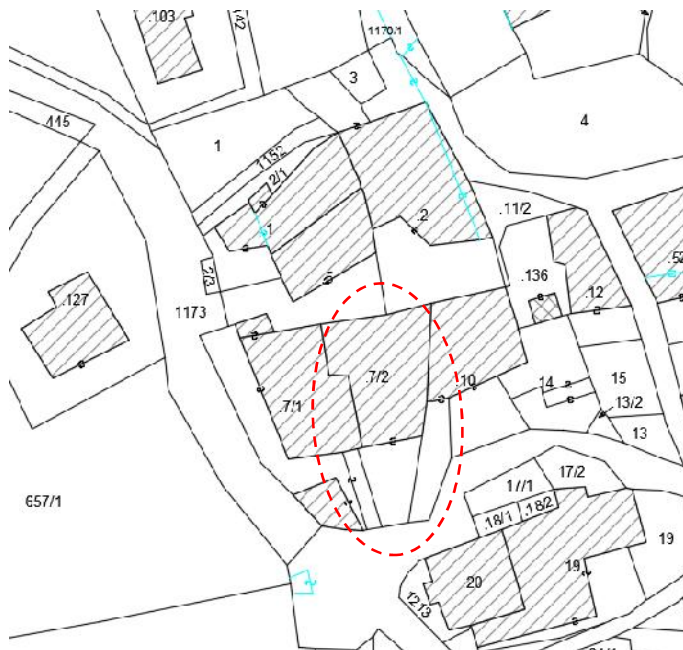
ANALISI DI RILIEVO**UNITA EDILIZIA N° 56**

1	TIPOLOGIA FUNZIONALE	edificio prevalentemente residenziale		
		edificio prevalentemente produttivo (negozio, bar, albergo, ufficio, laboratorio, deposito, legnaia...)		
		edificio speciale		
		stalle		
		baite		
		malghe		
		altro.....		X
2	EPOCA DI COSTRUZIONE	anteriore al 1860		
		tra il 1860 e il 1939		X
		post 1939		
		post 1960/70		
3	PERMANENZA DEI CARATTERI FORMALI TRADIZIONALI	volumetrici originali	da 1 a 4	4
		Costruttivo	da 1 a 4	3
		Complementari	da 1 a 4	3
		Decorativi	da 1 a 4	1
		TOTALE		11
4	PARAMETRI EDILIZI	numero piani		2
		interrato/seminterrato		
		sottotetto		
5	DESTINAZIONE/USO PREVALENTE	PONTILE		
6	VINCOLI DI FACCIATA	Affreschi murali, bifore, colonne, altro....		
		fronti generali di pregio		
		contorni in pietra muratura o in legno da valorizzare		X
		Inferriate, poggiori....		
		Portoni tradizionali da valorizzare		
7	COPERTURA: falda unica	Manto di copertura	coppo tipo cotto marsigliese	X
			tegole in cemento	
			scandole o pietra	
			lamiera	
8	STRUTTURA PORTANTE	Tipo di struttura portante	muratura	X
			legno	X
			cemento armato	
			ferro	
9	DEGRADO	<input type="checkbox"/> nullo <input checked="" type="checkbox"/> medio <input type="checkbox"/> elevato		
		PARZIALE <input type="checkbox"/> TOTALE <input checked="" type="checkbox"/>		
10	GRADO DI UTILIZZO	utilizzato		X
		sottoutilizzato		
		in stato di abbandono		
11	SPAZI DI PERTINENZA Muretti a secco, acciottolati, piastre in granito, fontane, ecc...	alta qualità		
		media qualità		X
		bassa qualità		
12	VINCOLI LEGISLATIVI			
13	INTERVENTO PIANO PRECEDENTE	RISANAMENTO		R2
14	NOTE: ponte di accesso alle aie del caseggiato; su terrapieno con muro in sassi il tratto iniziale, su arco consolidato con getto cementizio la parte finale d'ingresso alle aie. Nella parte di valle un rinforzo cementizio nelle vicinanze di una finestra storica con contorni lavorati ed inferriate.			

P.ED. 7/2 C.C. DASINDO

UNITA' EDILIZIA n. 57

IMMAGINI CARTOGRAFICHE A VISTA



DOCUMENTAZIONE FOTOGRAFICA



ANALISI DI PROGETTO

	CATEGORIA D'INTERVENTO	RISANAMENTO	R2
	VINCOLI PARTICOLARI		
	INDICAZIONI PROGETTUALI		

ANALISI DI RILIEVO**UNITA EDILIZIA N° 57**

1	TIPOLOGIA FUNZIONALE	edificio prevalentemente residenziale		X				
		edificio prevalentemente produttivo (negozio, bar, albergo, ufficio, laboratorio, deposito, legnaia...)						
		edificio speciale						
		stalle						
		baite						
		malghe						
		altro.....						
2	EPOCA DI COSTRUZIONE	anteriore al 1860						
		tra il 1860 e il 1939		X				
		post 1939						
		post 1960/70						
3	PERMANENZA DEI CARATTERI FORMALI TRADIZIONALI	volumetrici originali	da 1 a 4	4				
		Costruttivo	da 1 a 4	3				
		Complementari	da 1 a 4	3				
		Decorativi	da 1 a 4	2				
		TOTALE		12				
4	PARAMETRI EDILIZI	numero piani		3				
		interrato/seminterrato						
		sottotetto		1				
5	DESTINAZIONE/USO PREVALENTE	ABITATIVO						
6	VINCOLI DI FACCIATA	Affreschi murali, bifore, colonne, altro....		X				
		fronti generali di pregio						
		contorni in pietra muratura o in legno da valorizzare						
		Inferriate, poggiori....						
		Portoni tradizionali da valorizzare						
7	COPERTURA: due falde	Manto di copertura	coppo tipo cotto					
			marsigliese	X				
			tegole in cemento					
			scandole o pietra					
			lamiera					
8	STRUTTURA PORTANTE	Tipo di struttura portante	muratura	X				
			legno					
			cemento armato					
			ferro					
9	DEGRADO	X	nullo		medio		elevato	
		PARZIALE			TOTALE			X
10	GRADO DI UTILIZZO	utilizzato		X				
		sottoutilizzato						
		in stato di abbandono						
11	SPAZI DI PERTINENZA Muretti a secco, acciottolati, piastre in granito, fontane, ecc...	alta qualità						
		media qualità		X				
		bassa qualità						
12	VINCOLI LEGISLATIVI							
13	INTERVENTO PIANO PRECEDENTE	RISANAMENTO			R2			
14	NOTE: Si distingue la trifora (nel 1993 bifora) quale elemento di pregio di questa unità. Intonaco a sbriccio color bianco, cortile delimitato da muro di cinta in sassi e pavimentato.							

P.ED. 10 C.C. DASINDO

UNITA' EDILIZIA n. 58

IMMAGINI CARTOGRAFICHE A VISTA



DOCUMENTAZIONE FOTOGRAFICA



ANALISI DI PROGETTO

CATEGORIA D'INTERVENTO	RISANAMENTO	R2
VINCOLI PARTICOLARI		
INDICAZIONI PROGETTUALI		

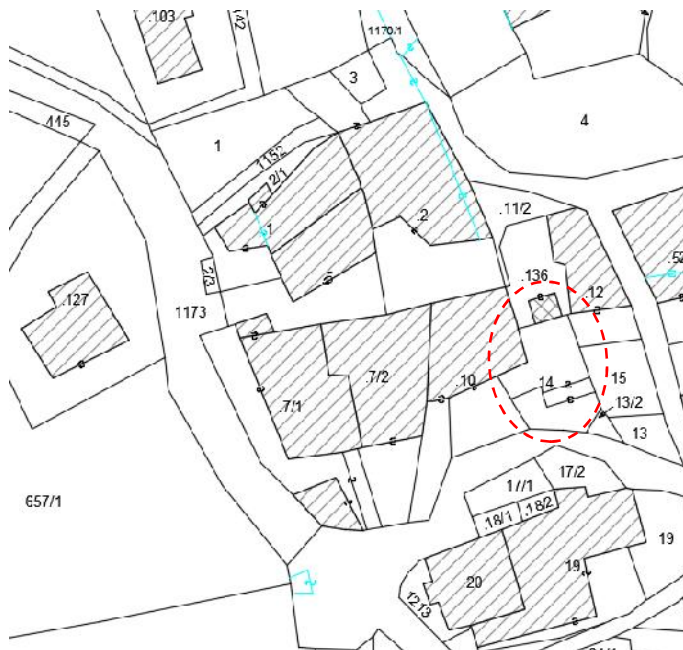
ANALISI DI RILIEVO**UNITA EDILIZIA N° 58**

1	TIPOLOGIA FUNZIONALE	edificio prevalentemente residenziale		X		
		edificio prevalentemente produttivo (negozio, bar, albergo, ufficio, laboratorio, deposito, legnaia...)				
		edificio speciale				
		stalle				
		baite				
		malghe				
		altro.....				
2	EPOCA DI COSTRUZIONE	anteriore al 1860		X		
		tra il 1860 e il 1939				
		post 1939				
		post 1960/70				
3	PERMANENZA DEI CARATTERI FORMALI TRADIZIONALI	volumetrici originali	da 1 a 4	4		
		Costruttivo	da 1 a 4	3		
		Complementari	da 1 a 4	3		
		Decorativi	da 1 a 4	2		
		TOTALE		12		
4	PARAMETRI EDILIZI	numero piani		3		
		interrato/seminterrato				
		sottotetto		1		
5	DESTINAZIONE/USO PREVALENTE	ABITATIVO				
6	VINCOLI DI FACCIATA	Affreschi murali, bifore, colonne, altro....				
		fronti generali di pregio				
		contorni in pietra muratura o in legno da valorizzare				
		Inferriate, poggiali.....				
		Portoni tradizionali da valorizzare				
7	COPERTURA: due falde	Manto di copertura	coppo tipo cotto	X		
			marsigliese			
			tegole in cemento			
			scandole o pietra			
			lamiera			
8	STRUTTURA PORTANTE	Tipo di struttura portante	muratura	X		
			legno			
			cemento armato			
			ferro			
9	DEGRADO	X	nullo	medio	elevato	
		PARZIALE			TOTALE	X
10	GRADO DI UTILIZZO	utilizzato			X	
		sottoutilizzato				
		in stato di abbandono				
11	SPAZI DI PERTINENZA Muretti a secco, acciottolati, piastre in granito, fontane, ecc...	alta qualità			X	
		media qualità				
		bassa qualità				
12	VINCOLI LEGISLATIVI					
13	INTERVENTO PIANO PRECEDENTE	RISANAMENTO			R2	
14	NOTE: già ristrutturato di recente, compreso pontile pavimentato in porfido.					

P.ED. 14 C.C. DASINDO

UNITA' EDILIZIA n. 59

IMMAGINI CARTOGRAFICHE A VISTA



DOCUMENTAZIONE FOTOGRAFICA



ANALISI DI PROGETTO

	CATEGORIA D'INTERVENTO	RISANAMENTO	R2
	VINCOLI PARTICOLARI		
	INDICAZIONI PROGETTUALI		

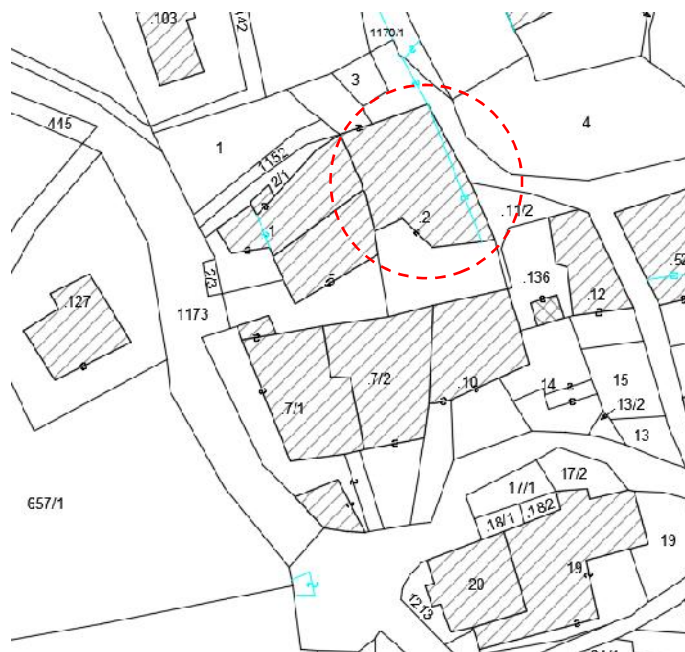
ANALISI DI RILIEVO**UNITA EDILIZIA N° 59**

1	TIPOLOGIA FUNZIONALE	edificio prevalentemente residenziale		X				
		edificio prevalentemente produttivo (negozio, bar, albergo, ufficio, laboratorio, deposito, legnaia...)						
		edificio speciale						
		stalle						
		baite						
		malghe						
		altro.....						
2	EPOCA DI COSTRUZIONE	anteriore al 1860						
		tra il 1860 e il 1939		X				
		post 1939						
		post 1960/70						
3	PERMANENZA DEI CARATTERI FORMALI TRADIZIONALI	volumetrici originali	da 1 a 4	4				
		Costruttivo	da 1 a 4	3				
		Complementari	da 1 a 4	3				
		Decorativi	da 1 a 4	2				
		TOTALE		12				
4	PARAMETRI EDILIZI	numero piani		3				
		interrato/seminterrato		1				
		sottotetto		1				
5	DESTINAZIONE/USO PREVALENTE	ABITATIVO						
6	VINCOLI DI FACCIATA	Affreschi murali, bifore, colonne, altro....						
		fronti generali di pregio						
		contorni in pietra muratura o in legno da valorizzare						
		Inferriate, poggiali.....						
		Portoni tradizionali da valorizzare						
7	COPERTURA: padiglione	Manto di copertura	coppo tipo cotto					
			marsigliese					
			tegole in cemento	X				
			scandole o pietra					
			lamiera					
8	STRUTTURA PORTANTE	Tipo di struttura portante	muratura	X				
			legno					
			cemento armato					
			ferro					
9	DEGRADO	X	nullo		medio		elevato	
		PARZIALE			TOTALE			X
10	GRADO DI UTILIZZO	utilizzato						X
		sottoutilizzato						
		in stato di abbandono						
11	SPAZI DI PERTINENZA Muretti a secco, acciottolati, piastre in granito, fontane, ecc...	alta qualità						
		media qualità						X
		bassa qualità						
12	VINCOLI LEGISLATIVI							
13	INTERVENTO PIANO PRECEDENTE	RISANAMENTO						R2
14	NOTE: già ristrutturato nel passato ed in buono stato conservativo. Manufatto accessorio in aderenza nello spazio privato a nord (p.ed. 136).							

P.ED. 2 C.C. DASINDO

UNITA' EDILIZIA n. 60

IMMAGINI CARTOGRAFICHE A VISTA



DOCUMENTAZIONE FOTOGRAFICA



ANALISI DI PROGETTO

	CATEGORIA D'INTERVENTO	RISANAMENTO	R2
	VINCOLI PARTICOLARI		
	INDICAZIONI PROGETTUALI		

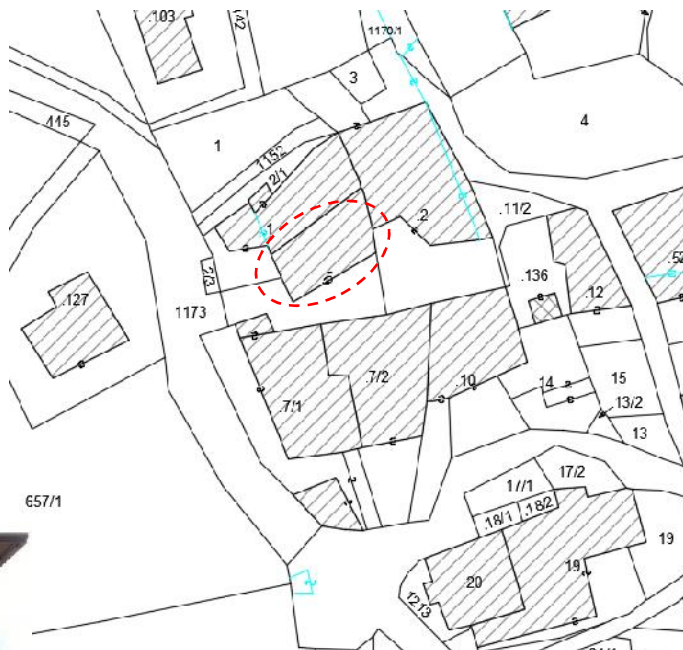
ANALISI DI RILIEVO**UNITA EDILIZIA N° 60**

1	TIPOLOGIA FUNZIONALE	edificio prevalentemente residenziale		X		
		edificio prevalentemente produttivo (negozio, bar, albergo, ufficio, laboratorio, deposito, legnaia...)				
		edificio speciale				
		stalle				
		baite				
		malghe				
		altro.....				
2	EPOCA DI COSTRUZIONE	anteriore al 1860				
		tra il 1860 e il 1939		X		
		post 1939				
		post 1960/70				
3	PERMANENZA DEI CARATTERI FORMALI TRADIZIONALI	volumetrici originali	da 1 a 4	4		
		Costruttivo	da 1 a 4	3		
		Complementari	da 1 a 4	3		
		Decorativi	da 1 a 4	2		
		TOTALE		12		
4	PARAMETRI EDILIZI	numero piani		3		
		interrato/seminterrato				
		sottotetto		1		
5	DESTINAZIONE/USO PREVALENTE	ABITATIVO				
6	VINCOLI DI FACCIATA	Affreschi murali, bifore, colonne, altro....				
		fronti generali di pregio				
		contorni in pietra muratura o in legno da valorizzare		x		
		Inferriate, poggiori.....				
		Portoni tradizionali da valorizzare		x		
7	COPERTURA: padiglione	Manto di copertura	coppo tipo cotto marsigliese	x		
			tegole in cemento			
			scandole o pietra			
			lamiera			
8	STRUTTURA PORTANTE	Tipo di struttura portante	muratura	x		
			legno			
			cemento armato			
			ferro			
9	DEGRADO	X	nullo	medio	elevato	
		PARZIALE		TOTALE		X
10	GRADO DI UTILIZZO	utilizzato			X	
		sottoutilizzato				
		in stato di abbandono				
11	SPAZI DI PERTINENZA Muretti a secco, acciottolati, piastre in granito, fontane, ecc...	alta qualità				
		media qualità			X	
		bassa qualità				
12	VINCOLI LEGISLATIVI					
13	INTERVENTO PIANO PRECEDENTE	RISANAMENTO			R2	
14	NOTE: nella zona valle del casale, ampio fronte ad est già risanato nel passato con poggiori in legno alla trentina, portale ad arco con contorni in pietra, scala e poggiori cementizio. A nord portico ad arco/ponte. A sud nella rientranza scala muraria con proseguimento in legno					

P.ED. 5 C.C. DASINDO

UNITA' EDILIZIA n. 61

IMMAGINI CARTOGRAFICHE A VISTA



DOCUMENTAZIONE FOTOGRAFICA



ANALISI DI PROGETTO

	CATEGORIA D'INTERVENTO	RISANAMENTO	R2
	VINCOLI PARTICOLARI		
	INDICAZIONI PROGETTUALI		

ANALISI DI RILIEVO**UNITA EDILIZIA N° 61**

1	TIPOLOGIA FUNZIONALE	edificio prevalentemente residenziale		X		
		edificio prevalentemente produttivo (negozio, bar, albergo, ufficio, laboratorio, deposito, legnaia...)				
		edificio speciale				
		stalle				
		baite				
		malghe				
		altro.....				
2	EPOCA DI COSTRUZIONE	anteriore al 1860				
		tra il 1860 e il 1939		X		
		post 1939				
		post 1960/70				
3	PERMANENZA DEI CARATTERI FORMALI TRADIZIONALI	volumetrici originali	da 1 a 4	4		
		Costruttivo	da 1 a 4	3		
		Complementari	da 1 a 4	3		
		Decorativi	da 1 a 4	2		
		TOTALE		12		
4	PARAMETRI EDILIZI	numero piani		2		
		interrato/seminterrato		1		
		sottotetto		1		
5	DESTINAZIONE/USO PREVALENTE	ABITATIVO				
6	VINCOLI DI FACCIATA	Affreschi murali, bifore, colonne, altro....		X		
		fronti generali di pregio				
		contorni in pietra muratura o in legno da valorizzare		X		
		Inferriate, poggiori....				
		Portoni tradizionali da valorizzare		X		
7	COPERTURA: due falde	Manto di copertura	coppo tipo cotto			
			marsigliese			
			tegole in cemento	X		
			scandole o pietra			
			lamiera			
8	STRUTTURA PORTANTE	Tipo di struttura portante	muratura	X		
			legno			
			cemento armato			
			ferro			
9	DEGRADO	X	nullo	medio	elevato	
		PARZIALE		TOTALE		X
10	GRADO DI UTILIZZO	utilizzato			X	
		sottoutilizzato				
		in stato di abbandono				
11	SPAZI DI PERTINENZA Muretti a secco, acciottolati, piastre in granito, fontane, ecc...	alta qualità				
		media qualità			X	
		bassa qualità				
12	VINCOLI LEGISLATIVI					
13	INTERVENTO PIANO PRECEDENTE	RISANAMENTO			R2	
14	NOTE: parte sudovest della caseggiato con due fronti liberi, di cui si nota a sud un loggiato a volta su colonne in pietra con balcone aggettante in legno. Ad ovest portale ad arco con gradini. Intonaco a sbriccio.					

P.ED. 1 C.C. DASINDO

UNITA' EDILIZIA n. 62

IMMAGINI CARTOGRAFICHE A VISTA



DOCUMENTAZIONE FOTOGRAFICA



ANALISI DI PROGETTO

CATEGORIA D'INTERVENTO	RISANAMENTO	R2
VINCOLI PARTICOLARI		
INDICAZIONI PROGETTUALI		

ANALISI DI RILIEVO**UNITA EDILIZIA N° 62**

1	TIPOLOGIA FUNZIONALE	edificio prevalentemente residenziale		X		
		edificio prevalentemente produttivo (negozio, bar, albergo, ufficio, laboratorio, deposito, legnaia...)				
		edificio speciale				
		stalle				
		baite				
		malghe				
		altro.....				
2	EPOCA DI COSTRUZIONE	anteriore al 1860				
		tra il 1860 e il 1939		X		
		post 1939				
		post 1960/70				
3	PERMANENZA DEI CARATTERI FORMALI TRADIZIONALI	volumetrici originali	da 1 a 4	4		
		Costruttivo	da 1 a 4	3		
		Complementari	da 1 a 4	3		
		Decorativi	da 1 a 4	2		
		TOTALE		12		
4	PARAMETRI EDILIZI	numero piani		2		
		interrato/seminterrato		1		
		sottotetto		1		
5	DESTINAZIONE/USO PREVALENTE	ABITATIVO				
6	VINCOLI DI FACCIATA	Affreschi murali, bifore, colonne, altro....				
		fronti generali di pregio				
		contorni in pietra muratura o in legno da valorizzare				
		Inferriate, poggiori.....				
		Portoni tradizionali da valorizzare				
7	COPERTURA: due falde	Manto di copertura	coppo tipo cotto marsigliese	X		
			tegole in cemento			
			scandole o pietra			
			lamiera			
8	STRUTTURA PORTANTE	Tipo di struttura portante	muratura	X		
			legno			
			cemento armato			
			ferro			
9	DEGRADO	X	nullo	medio	elevato	
		PARZIALE		TOTALE		X
10	GRADO DI UTILIZZO	utilizzato			X	
		sottoutilizzato				
		in stato di abbandono				
11	SPAZI DI PERTINENZA Muretti a secco, acciottolati, piastre in granito, fontane, ecc...	alta qualità				
		media qualità			X	
		bassa qualità				
12	VINCOLI LEGISLATIVI					
13	INTERVENTO PIANO PRECEDENTE	RISANAMENTO			R2	
14	NOTE: questa unità si sostanzia nel fronte nord del caseggiato già risanato nel recente passato (dopo il 1993), mediante inserimento di poggioro alla trentina, intonaco grezzo al rustico, tamponamento ligneo delle ampie aperture. Il viale p.f. 1152 che scende costeggiando l'aiuola p.f. 2/1 è pavimentato in smoller di porfido.					

P.ED. 1 C.C. DASINDO

UNITA' EDILIZIA n. 63

IMMAGINI CARTOGRAFICHE A VISTA



DOCUMENTAZIONE FOTOGRAFICA



ANALISI DI PROGETTO

	CATEGORIA D'INTERVENTO	RISTRUTTURAZIONE	R3
	VINCOLI PARTICOLARI		
	INDICAZIONI PROGETTUALI		

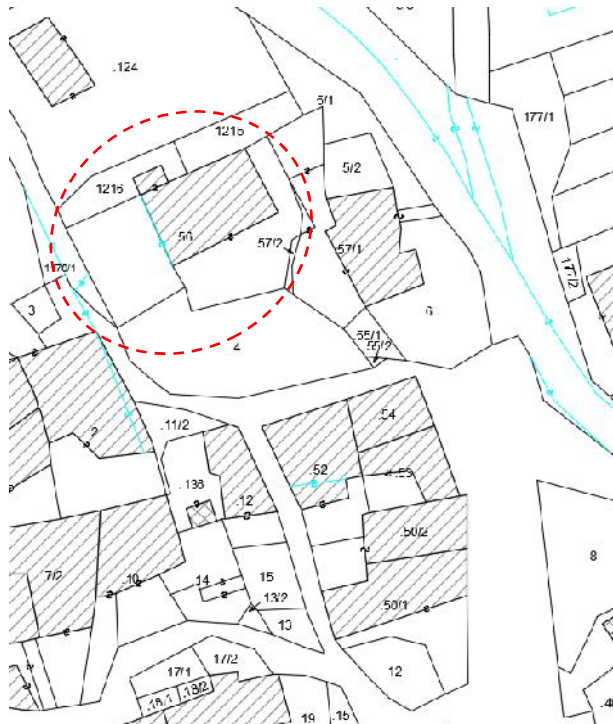

ANALISI DI RILIEVO**UNITA EDILIZIA N° 63**

1	TIPOLOGIA FUNZIONALE	edificio prevalentemente residenziale						
		edificio prevalentemente produttivo (negozio, bar, albergo, ufficio, laboratorio, deposito, legnaia...)						
		edificio speciale						
		stalle						
		baite						
		malghe						
		altro.....		X				
2	EPOCA DI COSTRUZIONE	anteriore al 1860						
		tra il 1860 e il 1939		X				
		post 1939						
		post 1960/70						
3	PERMANENZA DEI CARATTERI FORMALI TRADIZIONALI	volumetrici originali	da 1 a 4	4				
		Costruttivo	da 1 a 4	3				
		Complementari	da 1 a 4	3				
		Decorativi	da 1 a 4	1				
		TOTALE		11				
4	PARAMETRI EDILIZI	numero piani		1				
		interrato/seminterrato						
		sottotetto						
5	DESTINAZIONE/USO PREVALENTE	PONTILE/DEPOSITO						
6	VINCOLI DI FACCIATA	Affreschi murali, bifore, colonne, altro....						
		fronti generali di pregio						
		contorni in pietra muratura o in legno da valorizzare						
		Inferriate, poggiori....						
		Portoni tradizionali da valorizzare						
7	COPERTURA: una falda	Manto di copertura	coppo tipo cotto					
			marsigliese	X				
			tegole in cemento					
			scandole o pietra					
			lamiera					
8	STRUTTURA PORTANTE	Tipo di struttura portante	muratura	X				
			legno					
			cemento armato					
			ferro					
9	DEGRADO	X	nullo		medio		elevato	
		PARZIALE			TOTALE			X
10	GRADO DI UTILIZZO	utilizzato						X
		sottoutilizzato						
		in stato di abbandono						
11	SPAZI DI PERTINENZA Muretti a secco, acciottolati, piastre in granito, fontane, ecc...	alta qualità						
		media qualità						X
		bassa qualità						
12	VINCOLI LEGISLATIVI							
13	INTERVENTO PIANO PRECEDENTE	RISANAMENTO						R2
14	NOTE: pontile già risanato, cementato. Sottostante locale deposito con accesso carraio tramite portone in ferro							

P.ED. 56 C.C. DASINDO

UNITA' EDILIZIA n. 64

IMMAGINI CARTOGRAFICHE A VISTA



DOCUMENTAZIONE FOTOGRAFICA



ANALISI DI PROGETTO

	CATEGORIA D'INTERVENTO	RISTRUTTURAZIONE	R3
	VINCOLI PARTICOLARI		
	INDICAZIONI PROGETTUALI		

ANALISI DI RILIEVO**UNITA EDILIZIA N° 64**

1	TIPOLOGIA FUNZIONALE	edificio prevalentemente residenziale		X		
		edificio prevalentemente produttivo (negozio, bar, albergo, ufficio, laboratorio, deposito, legnaia...)				
		edificio speciale				
		stalle				
		baite				
		malghe				
		altro.....				
2	EPOCA DI COSTRUZIONE	anteriore al 1860				
		tra il 1860 e il 1939				
		post 1939		X		
		post 1960/70				
3	PERMANENZA DEI CARATTERI FORMALI TRADIZIONALI	volumetrici originali	da 1 a 4	3		
		Costruttivo	da 1 a 4	2		
		Complementari	da 1 a 4	2		
		Decorativi	da 1 a 4	2		
		TOTALE		9		
4	PARAMETRI EDILIZI	numero piani		2		
		interrato/seminterrato		1		
		sottotetto		1		
5	DESTINAZIONE/USO PREVALENTE	ABITATIVO				
6	VINCOLI DI FACCIATA	Affreschi murali, bifore, colonne, altro....				
		fronti generali di pregio				
		contorni in pietra muratura o in legno da valorizzare				
		Inferriate, poggiosi.....				
		Portoni tradizionali da valorizzare				
7	COPERTURA: padiglione	Manto di copertura	coppo tipo cotto			
			marsigliese			
			tegole in cemento	X		
			scandole o pietra			
			lamiera			
8	STRUTTURA PORTANTE	Tipo di struttura portante	muratura	X		
			legno			
			cemento armato			
			ferro			
9	DEGRADO	X	nessuno	medio	elevato	
		PARZIALE		TOTALE		X
10	GRADO DI UTILIZZO	utilizzato			X	
		sottoutilizzato				
		in stato di abbandono				
11	SPAZI DI PERTINENZA Muretti a secco, acciottolati, piastre in granito, fontane, ecc...	alta qualità				
		media qualità			X	
		bassa qualità				
12	VINCOLI LEGISLATIVI					
13	INTERVENTO PIANO PRECEDENTE	RISTRUTTURAZIONE			R3	
14	NOTE: casa di forma geometrica regolare in stile e forma architettonica d'epoca recente, già ristrutturata. L'appendice n° 65 aggregata a questa unità nel piano precedente del 1993, non esiste più.					

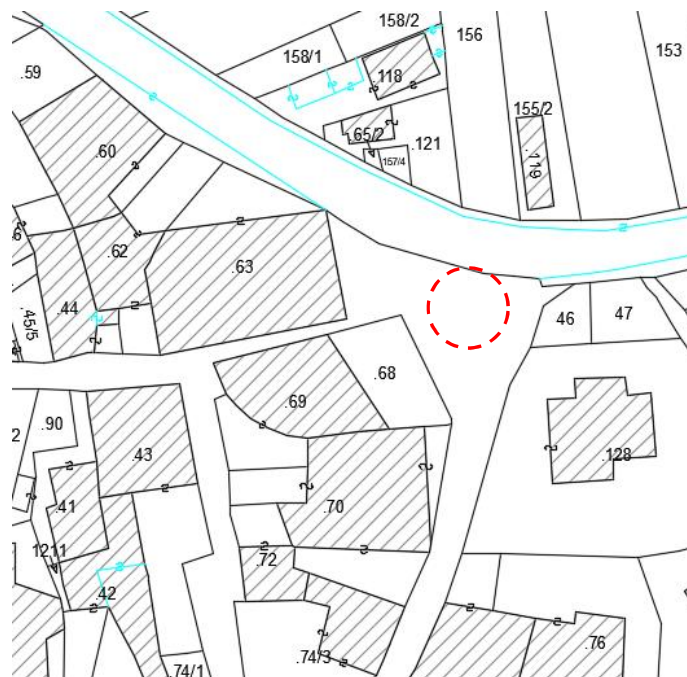
ABITATO DI: DASINDO

LOCALITA': ---

P.FOND. 1151 C.C. DASINDO

UNITA' EDILIZIA n. 65

IMMAGINI CARTOGRAFICHE A VISTA



DOCUMENTAZIONE FOTOGRAFICA



CARATTERISTICHE DIMENSIONALI	
Lunghezza mt.	
Larghezza mt.	
Volume già definito	
Solo radice/sedime e/o p.ed. (mc. previsti)	
MATERIALI MURATURE	
Pietra	X
Laterizio	
Muratura intonacata	
Legno	
Lamiera	
Altro	
PARTI IN LEGNO	
Tavole	
Tronchi	
Altro	
EVENTUALI PARTICOLARI DI PREGIO	
Fori	
Travi	
Affreschi	
Scritte storiche	
Altro	
EDIFICIO GIA' MODIFICATO	
Finiture	
Manto di copertura	

MATERIALI DI COPERTURA	
Tegole	
Coppi	
Scandole	
Lamiera	
Altro (cemento)	
SPAZI DI STRETTA PERTINENZA	
Bivio stradale	
CONTESTO INSEDIATIVO	
Accessibilità: da strada pubblica	
Stato di conservazione: buono	
Condizione murature: buone	
Area circostante: strada	
Altro:	
NOTE	
Croce in pietra con aiuola spartitraffico acciottolata.	
Basamento granitico riportante la data 1855	
PROPOSTA DI INTERVENTO	
MANUTENZIONE ORDINARIA	X
MANUTENZIONE STRAORDINARIA	
RESTAURO	

P.ED. 57/1 C.C. DASINDO

UNITA' EDILIZIA n. 66

IMMAGINI CARTOGRAFICHE A VISTA



DOCUMENTAZIONE FOTOGRAFICA



ANALISI DI PROGETTO

CATEGORIA D'INTERVENTO	RISANAMENTO	R2
VINCOLI PARTICOLARI	DIRETTO (D.Lgs. 490; L. 1089 e L. 364) NO SOPRAELEVAZIONE (ART.105 COMMA 2 L.P.15/15)	
INDICAZIONI PROGETTUALI		

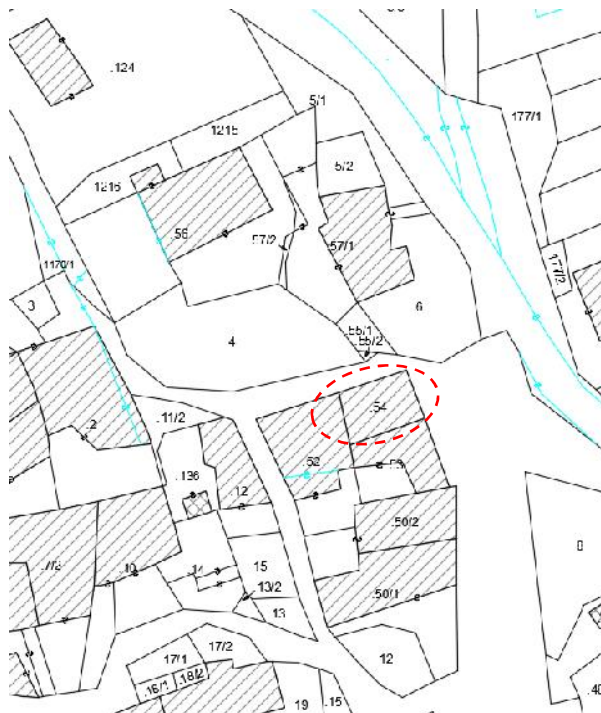
ANALISI DI RILIEVO**UNITA EDILIZIA N° 66**

1	TIPOLOGIA FUNZIONALE	edificio prevalentemente residenziale		X		
		edificio prevalentemente produttivo (negozio, bar, albergo, ufficio, laboratorio, deposito, legnaia...)				
		edificio speciale				
		stalle				
		baite				
		malghe				
		altro.....				
2	EPOCA DI COSTRUZIONE	anteriore al 1860		X		
		tra il 1860 e il 1939				
		post 1939				
		post 1960/70				
3	PERMANENZA DEI CARATTERI FORMALI TRADIZIONALI	volumetrici originali	da 1 a 4	4		
		Costruttivo	da 1 a 4	4		
		Complementari	da 1 a 4	3		
		Decorativi	da 1 a 4	3		
		TOTALE		14		
4	PARAMETRI EDILIZI	numero piani		3		
		interrato/seminterrato				
		sottotetto		1		
5	DESTINAZIONE/USO PREVALENTE	ABITATIVO				
6	VINCOLI DI FACCIATA	Affreschi murali, bifore, colonne, altro....				
		fronti generali di pregio		X		
		contorni in pietra muratura o in legno da valorizzare				
		Inferriate, poggiali.....				
		Portoni tradizionali da valorizzare				
7	COPERTURA: padiglione	Manto di copertura	coppo tipo cotto marsigliese	X		
			tegole in cemento			
			scandole o pietra			
			lamiera			
8	STRUTTURA PORTANTE	Tipo di struttura portante	muratura	X		
			legno			
			cemento armato			
			ferro			
9	DEGRADO	X	nessuno	medio	elevato	
		PARZIALE		TOTALE		X
10	GRADO DI UTILIZZO	utilizzato			X	
		sottoutilizzato				
		in stato di abbandono				
11	SPAZI DI PERTINENZA Muretti a secco, acciottolati, piastre in granito, fontane, ecc...	alta qualità			X	
		media qualità				
		bassa qualità				
12	VINCOLI LEGISLATIVI	D.lgs. n° 42 del 22/01/2004 e s.m.				
13	INTERVENTO PIANO PRECEDENTE	RISANAMENTO			R2	
14	<p>NOTE: casa paterna del poeta Giovanni Prati, integralmente risanata nel recente passato (dopo il 1993). Sull'arco con contorni in pietra nel muro di cinta (ingresso), è incisa la data 1678.</p> <p>Facciate rifinite con intonaco raso pietra, presenza di contorni in pietra lavorati, portale ad arco d'ingresso, balconcino in pietra sul fronte strada. Casa di tipo signorile, circondata da giardino.</p>					

P.ED. 54 C.C. DASINDO

UNITA' EDILIZIA n. 67

IMMAGINI CARTOGRAFICHE A VISTA



DOCUMENTAZIONE FOTOGRAFICA



ANALISI DI PROGETTO

	CATEGORIA D'INTERVENTO	RISANAMENTO	R2
	VINCOLI PARTICOLARI		
	INDICAZIONI PROGETTUALI Edificio concluso dal punto di vista planivolumetrico, pertanto non si ritiene valida un'ulteriore sopraelevazione ai sensi articolo 105 comma 2 della L.P. 15/2015.		

ANALISI DI RILIEVO**UNITA EDILIZIA N° 67**

1	TIPOLOGIA FUNZIONALE	edificio prevalentemente residenziale		X				
		edificio prevalentemente produttivo (negozio, bar, albergo, ufficio, laboratorio, deposito, legnaia...)						
		edificio speciale						
		stalle						
		baite						
		malghe						
		altro.....						
2	EPOCA DI COSTRUZIONE	anteriore al 1860						
		tra il 1860 e il 1939		X				
		post 1939						
		post 1960/70						
3	PERMANENZA DEI CARATTERI FORMALI TRADIZIONALI	volumetrici originali	da 1 a 4	4				
		Costruttivo	da 1 a 4	3				
		Complementari	da 1 a 4	3				
		Decorativi	da 1 a 4	2				
		TOTALE		12				
4	PARAMETRI EDILIZI	numero piani		2				
		interrato/seminterrato		1				
		sottotetto		1				
5	DESTINAZIONE/USO PREVALENTE	ABITATIVO						
6	VINCOLI DI FACCIATA	Affreschi murali, bifore, colonne, altro....						
		fronti generali di pregio						
		contorni in pietra muratura o in legno da valorizzare						
		Inferriate, poggiori.....						
		Portoni tradizionali da valorizzare						
7	COPERTURA: 2 falde (padiglione rispetto al caseggiato)	Manto di copertura	coppo tipo cotto					
			marsigliese					
			tegole in cemento	X				
			scandole o pietra					
			lamiera					
8	STRUTTURA PORTANTE	Tipo di struttura portante	muratura	X				
			legno					
			cemento armato					
			ferro					
9	DEGRADO	X	nullo		medio		elevato	
		PARZIALE			TOTALE			X
10	GRADO DI UTILIZZO	utilizzato		X				
		sottoutilizzato						
		in stato di abbandono						
11	SPAZI DI PERTINENZA Muretti a secco, acciottolati, piastre in granito, fontane, ecc...	alta qualità						
		media qualità		X				
		bassa qualità						
12	VINCOLI LEGISLATIVI							
13	INTERVENTO PIANO PRECEDENTE	RISANAMENTO			R2			
14	NOTE: sita nell'angolo nordest, l'unità in esame risulta essere già stata integralmente ristrutturata nel recente passato, proponendo un nuovo poggiorio alla trentina sul fronte valle, ampie vetrate nei ritagli delle murature, portoni ad arco ribassato. Intonaco al grezzo.							

P.ED. 52 C.C. DASINDO

UNITA' EDILIZIA n. 68

IMMAGINI CARTOGRAFICHE A VISTA



DOCUMENTAZIONE FOTOGRAFICA



ANALISI DI PROGETTO

	CATEGORIA D'INTERVENTO	RISANAMENTO	R2
	VINCOLI PARTICOLARI		
	INDICAZIONI PROGETTUALI		

ANALISI DI RILIEVO**UNITA EDILIZIA N° 68**

1	TIPOLOGIA FUNZIONALE	edificio prevalentemente residenziale		X		
		edificio prevalentemente produttivo (negozio, bar, albergo, ufficio, laboratorio, deposito, legnaia...)				
		edificio speciale				
		stalle				
		baite				
		malghe				
		altro.....				
2	EPOCA DI COSTRUZIONE	anteriore al 1860				
		tra il 1860 e il 1939		X		
		post 1939				
		post 1960/70				
3	PERMANENZA DEI CARATTERI FORMALI TRADIZIONALI	volumetrici originali	da 1 a 4	4		
		Costruttivo	da 1 a 4	3		
		Complementari	da 1 a 4	3		
		Decorativi	da 1 a 4	2		
		TOTALE		12		
4	PARAMETRI EDILIZI	numero piani		2		
		interrato/seminterrato		1		
		sottotetto		1		
5	DESTINAZIONE/USO PREVALENTE	ABITATIVO				
6	VINCOLI DI FACCIATA	Affreschi murali, bifore, colonne, altro....				
		fronti generali di pregio				
		contorni in pietra muratura o in legno da valorizzare				
		Inferriate, poggiali.....				
		Portoni tradizionali da valorizzare				
7	COPERTURA: 3 falde (padiglione rispetto al caseggiato)	Manto di copertura	coppo tipo cotto			
			marsigliese			
			tegole in cemento	X		
			scandole o pietra			
			lamiera			
8	STRUTTURA PORTANTE	Tipo di struttura portante	muratura	X		
			legno			
			cemento armato			
			ferro			
9	DEGRADO	X	nessuno	medio	elevato	
		PARZIALE		TOTALE		X
10	GRADO DI UTILIZZO	utilizzato		X		
		sottoutilizzato				
		in stato di abbandono				
11	SPAZI DI PERTINENZA Muretti a secco, acciottolati, piastre in granito, fontane, ecc...	alta qualità				
		media qualità		X		
		bassa qualità				
12	VINCOLI LEGISLATIVI					
13	INTERVENTO PIANO PRECEDENTE	RISANAMENTO		R2		
14	NOTE: sita nell'angolo nordovest di testa del casale, l'unità è già stata integralmente ristrutturata nel recente passato, eccetto il sottotetto. Si nota come sul fronte nord, le ampie aperture ritagliate nelle murature siano state funzionalizzate alla residenza attraverso l'inserimento di vetrate, mantenendo in essere nei vani murari medesimi la struttura in legno a graticcio.					

P.ED. 52 C.C. DASINDO

UNITA' EDILIZIA n. 69

IMMAGINI CARTOGRAFICHE A VISTA



DOCUMENTAZIONE FOTOGRAFICA



ANALISI DI PROGETTO

	CATEGORIA D'INTERVENTO	RISANAMENTO	R2
	VINCOLI PARTICOLARI		
	INDICAZIONI PROGETTUALI		

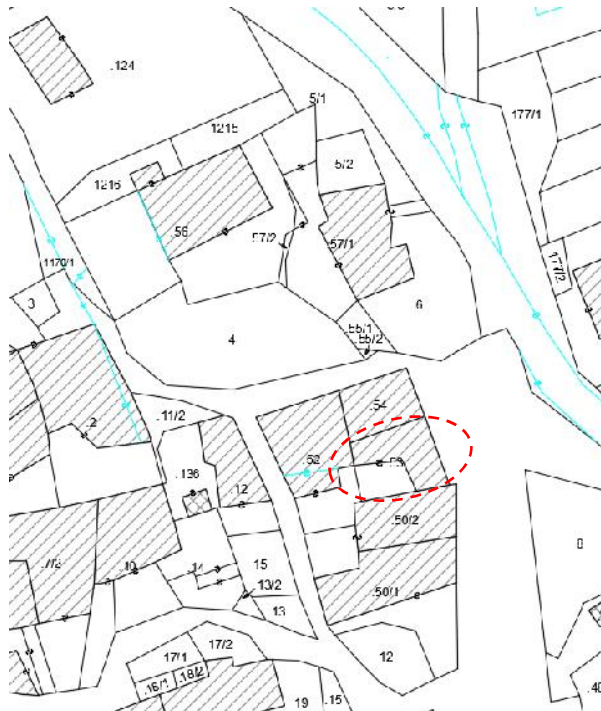
ANALISI DI RILIEVO**UNITA EDILIZIA N° 69**

1	TIPOLOGIA FUNZIONALE	edificio prevalentemente residenziale		X				
		edificio prevalentemente produttivo (negozio, bar, albergo, ufficio, laboratorio, deposito, legnaia...)						
		edificio speciale						
		stalle						
		baite						
		malghe						
		altro.....						
2	EPOCA DI COSTRUZIONE	anteriore al 1860						
		tra il 1860 e il 1939		X				
		post 1939						
		post 1960/70						
3	PERMANENZA DEI CARATTERI FORMALI TRADIZIONALI	volumetrici originali	da 1 a 4	4				
		Costruttivo	da 1 a 4	3				
		Complementari	da 1 a 4	3				
		Decorativi	da 1 a 4	2				
		TOTALE		12				
4	PARAMETRI EDILIZI	numero piani		1				
		interrato/seminterrato		2				
		sottotetto		1				
5	DESTINAZIONE/USO PREVALENTE	ABITATIVO						
6	VINCOLI DI FACCIATA	Affreschi murali, bifore, colonne, altro....						
		fronti generali di pregio						
		contorni in pietra muratura o in legno da valorizzare						
		Inferriate, poggiali.....						
		Portoni tradizionali da valorizzare						
7	COPERTURA:	Manto di copertura	coppo tipo cotto					
			marsigliese					
			tegole in cemento	X				
			scandole o pietra					
			lamiera					
8	STRUTTURA PORTANTE	Tipo di struttura portante	muratura	X				
			legno					
			cemento armato					
			ferro					
9	DEGRADO	X	nullo		medio		elevato	
		PARZIALE			TOTALE			X
10	GRADO DI UTILIZZO	utilizzato						X
		sottoutilizzato						
		in stato di abbandono						
11	SPAZI DI PERTINENZA Muretti a secco, acciottolati, piastre in granito, fontane, ecc...	alta qualità						
		media qualità						X
		bassa qualità						
12	VINCOLI LEGISLATIVI							
13	INTERVENTO PIANO PRECEDENTE	RISANAMENTO						R2
14	NOTE: ponte ed androne della casa nella zona a monte angolo sudovest, un tutt'uno con la parte riportata in scheda 68. Già risanato.							

P.ED. 53 C.C. DASINDO

UNITA' EDILIZIA n. 70

IMMAGINI CARTOGRAFICHE A VISTA



DOCUMENTAZIONE FOTOGRAFICA



ANALISI DI PROGETTO

	CATEGORIA D'INTERVENTO	RISANAMENTO	R2
	VINCOLI PARTICOLARI		
	INDICAZIONI PROGETTUALI		

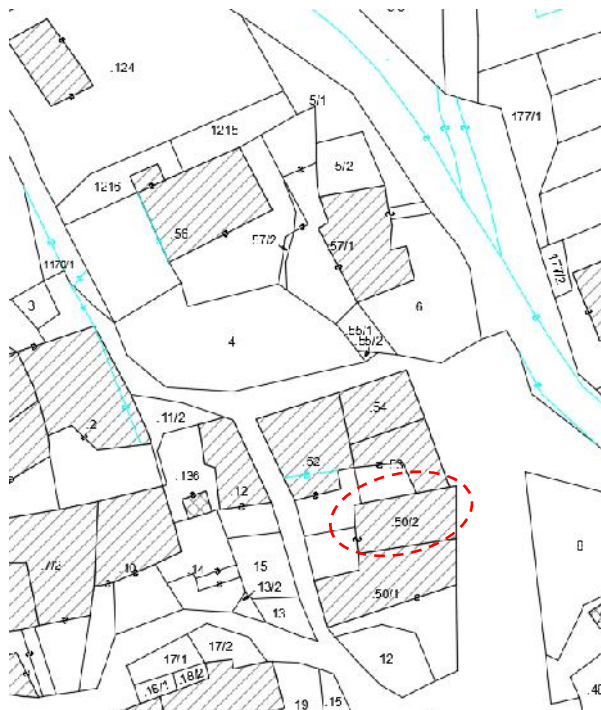

ANALISI DI RILIEVO**UNITA EDILIZIA N° 70**

1	TIPOLOGIA FUNZIONALE	edificio prevalentemente residenziale		X				
		edificio prevalentemente produttivo (negozio, bar, albergo, ufficio, laboratorio, deposito, legnaia...)						
		edificio speciale						
		stalle						
		baite						
		malghe						
		altro.....						
2	EPOCA DI COSTRUZIONE	anteriore al 1860		X				
		tra il 1860 e il 1939						
		post 1939						
		post 1960/70						
3	PERMANENZA DEI CARATTERI FORMALI TRADIZIONALI	volumetrici originali	da 1 a 4	4				
		Costruttivo	da 1 a 4	3				
		Complementari	da 1 a 4	3				
		Decorativi	da 1 a 4	2				
		TOTALE		12				
4	PARAMETRI EDILIZI	numero piani		3				
		interrato/seminterrato						
		sottotetto		1				
5	DESTINAZIONE/USO PREVALENTE	ABITATIVO						
6	VINCOLI DI FACCIATA	Affreschi murali, bifore, colonne, altro....						
		fronti generali di pregio						
		contorni in pietra muratura o in legno da valorizzare						
		Inferriate, poggiosi.....						
		Portoni tradizionali da valorizzare						
7	COPERTURA: padiglione	Manto di copertura	coppo tipo cotto					
			marsigliese					
			tegole in cemento	X				
			scandole o pietra					
			lamiera					
8	STRUTTURA PORTANTE	Tipo di struttura portante	muratura	X				
			legno					
			cemento armato					
			ferro					
9	DEGRADO	X	nullo		medio		elevato	
		PARZIALE				TOTALE		X
10	GRADO DI UTILIZZO	utilizzato						X
		sottoutilizzato						
		in stato di abbandono						
11	SPAZI DI PERTINENZA Muretti a secco, acciottolati, piastre in granito, fontane, ecc...	alta qualità						
		media qualità						X
		bassa qualità						
12	VINCOLI LEGISLATIVI							
13	INTERVENTO PIANO PRECEDENTE	RISANAMENTO						R2
14	NOTE: unità già risanata, compresa la parte a tergo (androna).							

P.ED. 50/2 C.C. DASINDO

UNITA' EDILIZIA n. 71

IMMAGINI CARTOGRAFICHE A VISTA



DOCUMENTAZIONE FOTOGRAFICA



ANALISI DI PROGETTO

	CATEGORIA D'INTERVENTO	RISANAMENTO	R2
	VINCOLI PARTICOLARI		
	INDICAZIONI PROGETTUALI Valorizzare il portale antico ad arco e contorni in pietra.		

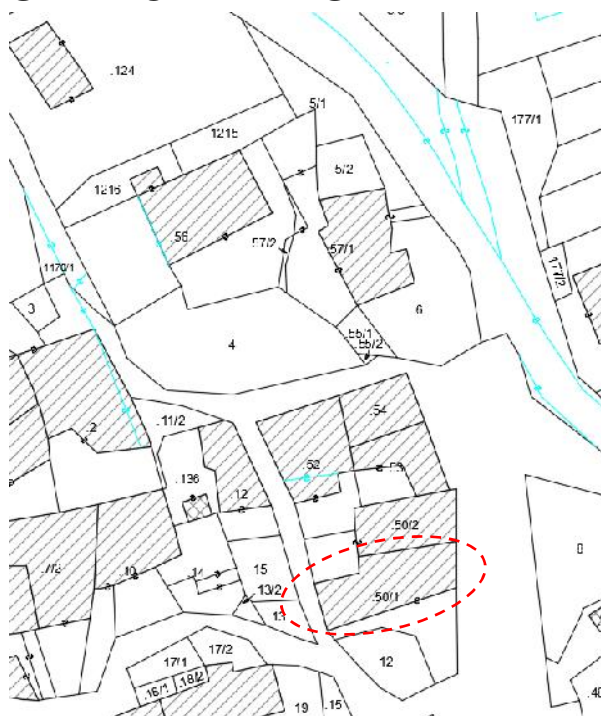
ANALISI DI RILIEVO**UNITA EDILIZIA N° 71**

1	TIPOLOGIA FUNZIONALE	edificio prevalentemente residenziale		X				
		edificio prevalentemente produttivo (negozio, bar, albergo, ufficio, laboratorio, deposito, legnaia...)						
		edificio speciale						
		stalle						
		baite						
		malghe						
		altro.....						
2	EPOCA DI COSTRUZIONE	anteriore al 1860						
		tra il 1860 e il 1939		X				
		post 1939						
		post 1960/70						
3	PERMANENZA DEI CARATTERI FORMALI TRADIZIONALI	volumetrici originali	da 1 a 4	4				
		Costruttivo	da 1 a 4	3				
		Complementari	da 1 a 4	3				
		Decorativi	da 1 a 4	2				
		TOTALE		12				
4	PARAMETRI EDILIZI	numero piani		3				
		interrato/seminterrato						
		sottotetto		1				
5	DESTINAZIONE/USO PREVALENTE	ABITATIVO						
6	VINCOLI DI FACCIATA	Affreschi murali, bifore, colonne, altro....						
		fronti generali di pregio						
		contorni in pietra muratura o in legno da valorizzare						
		Inferriate, poggiori.....						
		Portoni tradizionali da valorizzare						
7	COPERTURA: padiglione	Manto di copertura	coppo tipo cotto marsigliese					
			tegole in cemento	X				
			scandole o pietra					
			lamiera					
8	STRUTTURA PORTANTE	Tipo di struttura portante	muratura	X				
			legno					
			cemento armato					
			ferro					
9	DEGRADO	X	nullo		medio		elevato	
		PARZIALE			TOTALE			X
10	GRADO DI UTILIZZO	utilizzato						X
		sottoutilizzato						
		in stato di abbandono						
11	SPAZI DI PERTINENZA Muretti a secco, acciottolati, piastre in granito, fontane, ecc...	alta qualità						
		media qualità						X
		bassa qualità						
12	VINCOLI LEGISLATIVI							
13	INTERVENTO PIANO PRECEDENTE	RISANAMENTO						R2
14	NOTE: unità già risanata e riformulata (il fronte prospettante sulla piazza è stato valorizzato inserendo portoni ad arco e poggiori alla trentina, la cui struttura è richiamata in miniatura nei portafiori delle finestre). Il risanamento ha coinvolto anche la parte a tergo (androna) ed il pontile centrale, pavimentato in cubetti di porfido intervallate da scie di lastre in pietra rossa. Casa con portale antico ad arco e contorni in pietra.							

P.ED. 50/1 C.C. DASINDO

UNITA' EDILIZIA n. 72

IMMAGINI CARTOGRAFICHE A VISTA



DOCUMENTAZIONE FOTOGRAFICA



ANALISI DI PROGETTO

	CATEGORIA D'INTERVENTO	RISTRUTTURAZIONE	R3
	VINCOLI PARTICOLARI		
	INDICAZIONI PROGETTUALI		

ANALISI DI RILIEVO**UNITA EDILIZIA N° 72**

1	TIPOLOGIA FUNZIONALE	edificio prevalentemente residenziale		X		
		edificio prevalentemente produttivo (negozio, bar, albergo, ufficio, laboratorio, deposito, legnaia...)				
		edificio speciale				
		stalle				
		baite				
		malghe				
		altro.....				
2	EPOCA DI COSTRUZIONE	anteriore al 1860		X		
		tra il 1860 e il 1939				
		post 1939				
		post 1960/70				
3	PERMANENZA DEI CARATTERI FORMALI TRADIZIONALI	volumetrici originali	da 1 a 4	4		
		Costruttivo	da 1 a 4	3		
		Complementari	da 1 a 4	3		
		Decorativi	da 1 a 4	2		
		TOTALE		12		
4	PARAMETRI EDILIZI	numero piani		3		
		interrato/seminterrato				
		sottotetto		1		
5	DESTINAZIONE/USO PREVALENTE	ABITATIVO				
6	VINCOLI DI FACCIATA	Affreschi murali, bifore, colonne, altro....				
		fronti generali di pregio				
		contorni in pietra muratura o in legno da valorizzare				
		Inferriate, poggiori....				
		Portoni tradizionali da valorizzare				
7	COPERTURA:	Manto di copertura	coppo tipo cotto marsigliese	X		
			tegole in cemento			
			scandole o pietra			
			lamiera			
8	STRUTTURA PORTANTE	Tipo di struttura portante	muratura	X		
			legno			
			cemento armato			
			ferro			
9	DEGRADO	X	nullo	medio	elevato	
		PARZIALE			TOTALE	X
10	GRADO DI UTILIZZO	utilizzato			X	
		sottoutilizzato				
		in stato di abbandono				
11	SPAZI DI PERTINENZA Muretti a secco, acciottolati, piastre in granito, fontane, ecc...	alta qualità			X	
		media qualità				
		bassa qualità				
12	VINCOLI LEGISLATIVI					
13	INTERVENTO PIANO PRECEDENTE	RISTRUTTURAZIONE			R3	
14	NOTE: unità già risanata dotando i fori di ante ad oscuro anziché le precedenti tapparelle e con contorni in pietra. Intonaco al civile tinta chiara.					

P.ED. 50/1 C.C. DASINDO

UNITA' EDILIZIA n. 73

IMMAGINI CARTOGRAFICHE A VISTA



DOCUMENTAZIONE FOTOGRAFICA



ANALISI DI PROGETTO

CATEGORIA D'INTERVENTO	RISTRUTTURAZIONE	R3
VINCOLI PARTICOLARI		
INDICAZIONI PROGETTUALI		

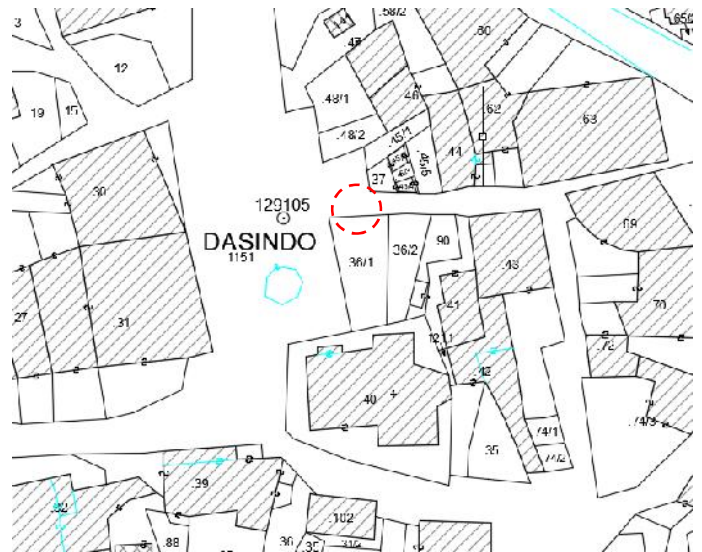
ANALISI DI RILIEVO**UNITA EDILIZIA N° 73**

1	TIPOLOGIA FUNZIONALE	edificio prevalentemente residenziale		<input checked="" type="checkbox"/>				
		edificio prevalentemente produttivo (negozio, bar, albergo, ufficio, laboratorio, deposito, legnaia...)						
		edificio speciale						
		stalle						
		baite						
		malghe						
		altro.....						
2	EPOCA DI COSTRUZIONE	anteriore al 1860						
		tra il 1860 e il 1939						
		post 1939		<input checked="" type="checkbox"/>				
		post 1960/70						
3	PERMANENZA DEI CARATTERI FORMALI TRADIZIONALI	volumetrici originali	da 1 a 4	3				
		Costruttivo	da 1 a 4	3				
		Complementari	da 1 a 4	3				
		Decorativi	da 1 a 4	2				
		TOTALE		11				
4	PARAMETRI EDILIZI	numero piani		1				
		interrato/seminterrato						
		sottotetto						
5	DESTINAZIONE/USO PREVALENTE	TERRAZZO/GARAGE						
6	VINCOLI DI FACCIATA	Affreschi murali, bifore, colonne, altro....						
		fronti generali di pregio						
		contorni in pietra muratura o in legno da valorizzare						
		Inferriate, poggiori....						
		Portoni tradizionali da valorizzare						
7	COPERTURA: a terrazzo	Manto di copertura	coppo tipo cotto					
			marsigliese					
			tegole in cemento					
			scandole o pietra					
			lamiera					
8	STRUTTURA PORTANTE	Tipo di struttura portante	muratura	<input checked="" type="checkbox"/>				
			legno					
			cemento armato					
			ferro					
9	DEGRADO	X	nullo		medio		elevato	
		PARZIALE			TOTALE			X
10	GRADO DI UTILIZZO	utilizzato		<input checked="" type="checkbox"/>				
		sottoutilizzato						
		in stato di abbandono						
11	SPAZI DI PERTINENZA Muretti a secco, acciottolati, piastre in granito, fontane, ecc...	alta qualità						
		media qualità		<input checked="" type="checkbox"/>				
		bassa qualità						
12	VINCOLI LEGISLATIVI							
13	INTERVENTO PIANO PRECEDENTE	RISTRUTTURAZIONE		R3				
14	NOTE: unità già risanata e riformulata creando due portoni sul fronte strada e rifinendo il terrazzo a servizio dell'abitazione con parapetto alla trentina.							

P.FOND. 1151 C.C. DASINDO

UNITA' EDILIZIA n. 74

IMMAGINI CARTOGRAFICHE A VISTA



DOCUMENTAZIONE FOTOGRAFICA



ANALISI DI PROGETTO

	CATEGORIA D'INTERVENTO	MANUTENZIONE/RISTRUTTURAZIONE	R3
	VINCOLI PARTICOLARI		
	INDICAZIONI PROGETTUALI		

ANALISI DI RILIEVO**UNITA EDILIZIA N° 74**

1	TIPOLOGIA FUNZIONALE	edificio prevalentemente residenziale				
		edificio prevalentemente produttivo (negozio, bar, albergo, ufficio, laboratorio, deposito, legnaia...)				
		edificio speciale				
		stalle				
		baite				
		malghe				
		altro..fontana.....		X		
2	EPOCA DI COSTRUZIONE	anteriore al 1860				
		tra il 1860 e il 1939				
		post 1939				
		post 1960/70		X		
3	PERMANENZA DEI CARATTERI FORMALI TRADIZIONALI	volumetrici originali da 1 a 4				
		Costruttivo da 1 a 4				
		Complementari da 1 a 4				
		Decorativi da 1 a 4				
		TOTALE				
4	PARAMETRI EDILIZI	numero piani				
		interrato/seminterrato				
		sottotetto				
5	DESTINAZIONE/USO PREVALENTE	FONTANA PUBBLICA				
6	VINCOLI DI FACCIATA	Affreschi murali, bifore, colonne, altro....				
		fronti generali di pregio				
		contorni in pietra muratura o in legno da valorizzare				
		Inferriate, poggiori.....				
		Portoni tradizionali da valorizzare				
7	COPERTURA:	Manto di copertura	coppo tipo cotto			
			marsigliese			
			tegole in cemento			
			scandole o pietra			
			lamiera			
8	STRUTTURA PORTANTE	Tipo di struttura portante	muratura			
			legno			
			cemento armato			
			ferro			
9	DEGRADO	X	nessuno	medio	elevato	
		PARZIALE		TOTALE		X
10	GRADO DI UTILIZZO	utilizzato			X	
		sottoutilizzato				
		in stato di abbandono				
11	SPAZI DI PERTINENZA Muretti a secco, acciottolati, piastre in granito, fontane, ecc...	alta qualità				
		media qualità			X	
		bassa qualità				
12	VINCOLI LEGISLATIVI					
13	INTERVENTO PIANO PRECEDENTE	RISTRUTTURAZIONE			R3	
14	NOTE: fontana granitica rifatta ex novo in luogo della precedente cementizia.					

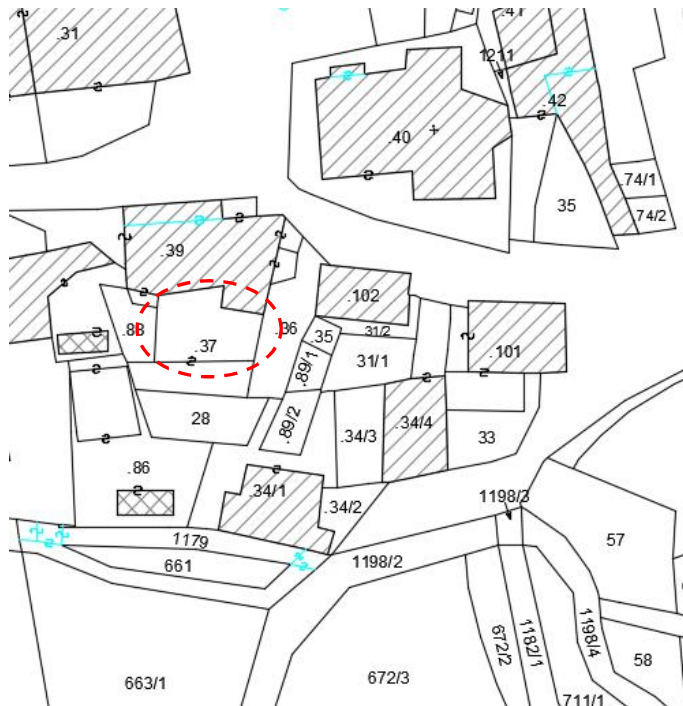
ABITATO DI: DASINDO

LOCALITA': ---

P.ED. 37 C.C. DASINDO

UNITA' EDILIZIA n. 75

IMMAGINI CARTOGRAFICHE A VISTA



DOCUMENTAZIONE FOTOGRAFICA



ANALISI DI PROGETTO

	CATEGORIA D'INTERVENTO	RISANAMENTO	R2
	VINCOLI PARTICOLARI		
	INDICAZIONI PROGETTUALI		

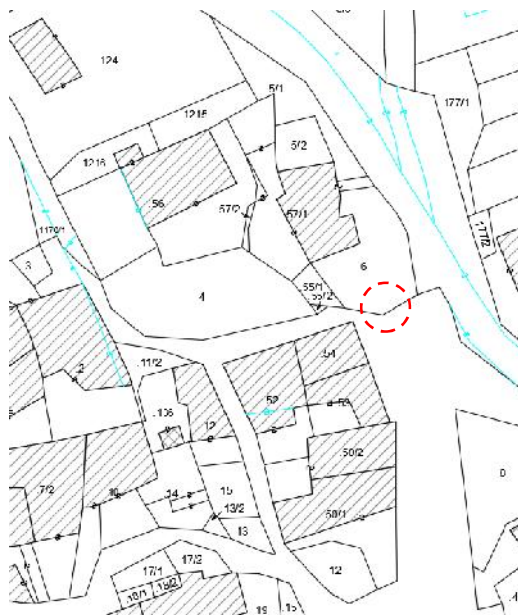

ANALISI DI RILIEVO**UNITA EDILIZIA N° 75**

1	TIPOLOGIA FUNZIONALE	edificio prevalentemente residenziale		X
		edificio prevalentemente produttivo (negozio, bar, albergo, ufficio, laboratorio, deposito, legnaia...)		
		edificio speciale		
		stalle		
		baite		
		malghe		
		altro.....		
2	EPOCA DI COSTRUZIONE	anteriore al 1860		
		tra il 1860 e il 1939		X
		post 1939		
		post 1960/70		
3	PERMANENZA DEI CARATTERI FORMALI TRADIZIONALI	volumetrici originali	da 1 a 4	4
		Costruttivo	da 1 a 4	3
		Complementari	da 1 a 4	3
		Decorativi	da 1 a 4	2
		TOTALE		12
4	PARAMETRI EDILIZI	numero piani		2
		interrato/seminterrato		1
		sottotetto		1
5	DESTINAZIONE/USO PREVALENTE	ABITATIVO		
6	VINCOLI DI FACCIATA	Affreschi murali, bifore, colonne, altro....		
		fronti generali di pregio		
		contorni in pietra muratura o in legno da valorizzare		X
		Inferriate, poggiali.....		
		Portoni tradizionali da valorizzare		X
7	COPERTURA: padiglione	Manto di copertura	coppo tipo cotto	
			marsigliese	
			tegole in cemento	X
			scandole o pietra	
			lamiera	
8	STRUTTURA PORTANTE	Tipo di struttura portante	muratura	X
			legno	
			cemento armato	
			ferro	
9	DEGRADO	<input type="checkbox"/> nullo <input checked="" type="checkbox"/> medio <input type="checkbox"/> elevato		
		PARZIALE <input checked="" type="checkbox"/> TOTALE <input type="checkbox"/>		
10	GRADO DI UTILIZZO	utilizzato		X
		sottoutilizzato		
		in stato di abbandono		
11	SPAZI DI PERTINENZA Muretti a secco, acciottolati, piastre in granito, fontane, ecc...	alta qualità		
		media qualità		X
		bassa qualità		
12	VINCOLI LEGISLATIVI			
13	INTERVENTO PIANO PRECEDENTE	RISTRUTTURAZIONE		R3
14	NOTE: parte valle del caseggiato. Il fronte est risulta rifinito in un tutt'uno con la facciata di scheda 36, tinteggiata in rosa; il portale di questo fronte porta sul concio di chiave in pietra l'incisione 1844. Gli altri fronti sono rifiniti ad intonaco senza tinta ed a sud si presenta un vistoso smembramento centrale in proiezione alle aperture di sottotetto preesistenti che scende sino alla soletta del piano primo. Per il terrazzo vedasi scheda 37.			

P.FOND. 1151 C.C. DASINDO

UNITA' EDILIZIA n. 76

IMMAGINI CARTOGRAFICHE A VISTA



DOCUMENTAZIONE FOTOGRAFICA



ANALISI DI PROGETTO

	CATEGORIA D'INTERVENTO	MANUTENZIONE/RISTRUTTURAZIONE	R3
	VINCOLI PARTICOLARI		
	INDICAZIONI PROGETTUALI		

ANALISI DI RILIEVO**UNITA EDILIZIA N° 76**

1	TIPOLOGIA FUNZIONALE	edificio prevalentemente residenziale						
		edificio prevalentemente produttivo (negozio, bar, albergo, ufficio, laboratorio, deposito, legnaia...)						
		edificio speciale						
		stalle						
		baite						
		malghe						
		altro.....		X				
2	EPOCA DI COSTRUZIONE	anteriore al 1860						
		tra il 1860 e il 1939						
		post 1939						
		post 1960/70		X				
3	PERMANENZA DEI CARATTERI FORMALI TRADIZIONALI	volumetrici originali	da 1 a 4					
		Costruttivo	da 1 a 4					
		Complementari	da 1 a 4					
		Decorativi	da 1 a 4					
		TOTALE						
4	PARAMETRI EDILIZI	numero piani						
		interrato/seminterrato						
		sottotetto						
5	DESTINAZIONE/USO PREVALENTE	FONTANA PUBBLICA						
6	VINCOLI DI FACCIATA	Affreschi murali, bifore, colonne, altro....						
		fronti generali di pregio						
		contorni in pietra muratura o in legno da valorizzare						
		Inferriate, poggiori.....						
		Portoni tradizionali da valorizzare						
7	COPERTURA:	Manto di copertura	coppo tipo cotto					
			marsigliese					
			tegole in cemento					
			scandole o pietra					
			lamiera					
8	STRUTTURA PORTANTE	Tipo di struttura portante	muratura					
			legno					
			cemento armato					
			ferro					
9	DEGRADO	X	nullo		medio		elevato	
		PARZIALE			TOTALE			X
10	GRADO DI UTILIZZO	utilizzato		X				
		sottoutilizzato						
		in stato di abbandono						
11	SPAZI DI PERTINENZA Muretti a secco, acciottolati, piastre in granito, fontane, ecc...	alta qualità						
		media qualità		X				
		bassa qualità						
12	VINCOLI LEGISLATIVI							
13	INTERVENTO PIANO PRECEDENTE	RISTRUTTURAZIONE			R3			
14	NOTE: fontana granitica rifatta ex novo in luogo della precedente cementizia.							