

COMUNE DI COMANO TERME

Comunità n. 8 delle Giudicarie

PROVINCIA AUTONOMA DI TRENTO

PIANO REGOLATORE GENERALE

(L.P. 04 agosto 2015 n.15)

**SCHEDE EDIFICI E MANUFATTI ISOLATI
STORICI E NON –TERRITORIO APERTO-**

**PATRIMONIO EDILIZIO MONTANO PER
TIPOLOGIA**

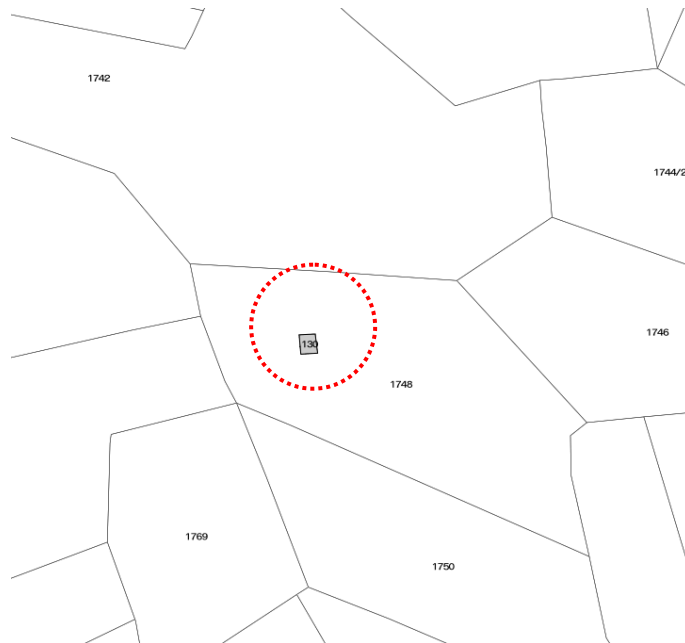
**Adeguate alla Legge Provinciale 04 agosto 2015 n.15
“PER IL GOVERNO DEL TERRITORIO”**

VARIANTE 2019/20/21

Progettista: dott. Emanuele Bernardi
URBANISTA PIANIFICATORE



IMMAGINI CARTOGRAFICHE A VISTA



DOCUMENTAZIONE FOTOGRAFICA



PARTICOLARE COPERTURA

CARATTERISTICHE DIMENSIONALI	
Lunghezza mt	
Larghezza mt	
Volume già definito	X
Solo radice/sedime e/o p.ed. (mc. previsti)	
MATERIALI MURA TURE	
Pietra	X
Laterizio	
Muratura intonacata	
Legno	
Lamiera	
Altro	
PARTI IN LEGNO	
Tavole	
Tronchi	
Altro	
EVENTUALI PARTICOLARI DI PREGIO	
Fori	
Travi	
Affreschi	
Scritte storiche	
Altro	
EDIFICIO GIA' MODIFICATO	
Finiture	X
Manto di copertura	X

MATERIALI DI COPERTURA	
Tegole	
Coppi	
Scandole	
Lamiera	
Altro (pietra con sovrastante strato erboso)	X
SPAZI DI STRETTA PERTINENZA	
Area cintata con steccato in legno, panca coperta, prato	
CONTESTO INSEDIATIVO	
Accessibilità: strada da monte	
Stato di conservazione: ottimo di recente ristrutturazione	
Condizione murature: buone	
Area circostante: prato	
Altro:	

NOTE

Baita recuperata nello stile classico di vari manufatti di questa località, tipo bivacco a capanna (con falde del tetto che arrivano a terra), con struttura esclusivamente in pietra.

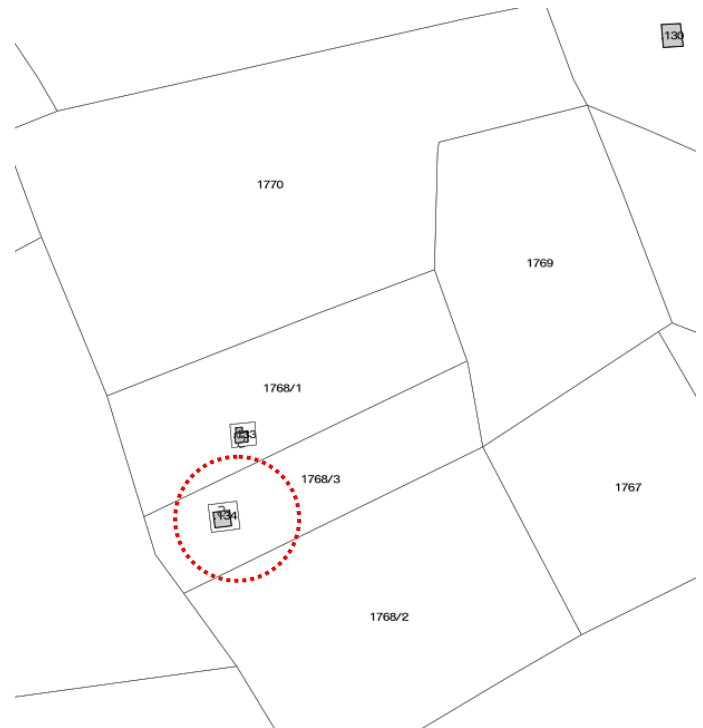
Nelle vicinanze della cresta del monte Vendesi, in un contesto prativo piuttosto pianeggiante a circa 1490 s.l.m.

INTERVENTO AMMESSO	
RISANAMENTO	
RISTRUTTURAZIONE	X
RICOSTRUZIONE	
RICOSTRUZIONE IN ALTRO LOCO	
DEMOLIZIONE	
DESTINAZIONE D'USO: RESIDENZA TEMPORANEA-AGRICOLA/PRODUTTIVA	

P.ED. 134 C.C. Lundo loc. Val Bona (Vendesi)

UNITA' EDILIZIA n. 05

IMMAGINI CARTOGRAFICHE A VISTA



DOCUMENTAZIONE FOTOGRAFICA



CARATTERISTICHE DIMENSIONALI	
Lunghezza mt ~ 5,00	
Larghezza mt ~ 3,50 (5,00)	
Volume già definito	
radice/sedime e/o p.ed. (mc. previsti)	
MATERIALI MURA TURE	
Pietra	X
Laterizio	
Muratura intonacata	
Legno	
Lamiera	
Altro	
PARTI IN LEGNO	
Tavole	
Tronchi	
Altro	
EVENTUALI PARTICOLARI DI PREGIO	
Fori	
Travi	
Affreschi	
Scritte storiche	
Altro	
EDIFICIO GIA' MODIFICATO	
Finiture	
Manto di copertura	

MATERIALI DI COPERTURA	
Tegole	
Coppi	
Scandole	
Lamiera	
Altro	
SPAZI DI STRETTA PERTINENZA	
prato	
CONTESTO INSEDIATIVO	
Accessibilità: strada da monte	
Stato di conservazione:	
Condizione murature perimetrali: visibili, può essere desumibile il volume boriginario	
Area circostante: prato	
Altro	

NOTE

Da precise informazion era un roccolo

Circa 1400 s.l.m.

La misura fra parentesi di ml. 5,00 è riferita al lato di valle

nelle misure di mappa si rilevano dimensioni di ml 5,80x6,20

INTERVENTO AMMESSO

RISANAMENTO

RISTRUTTURAZIONE

RICOSTRUZIONE

X

RICOSTRUZIONE IN ALTRO LOCO

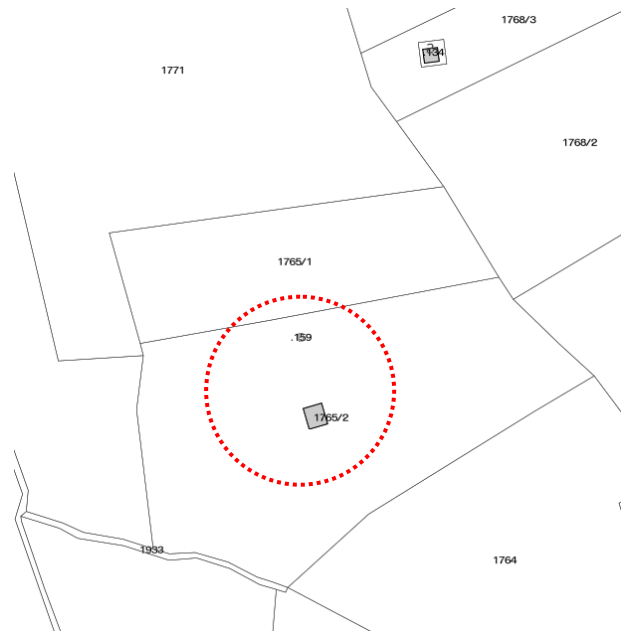
DEMOLIZIONE

**DESTINAZIONE D'USO: RESIDENZA
TEMPORANEA-AGRICOLA/PRODUTTIVA**

P.ED. 146 - 159 C.C. Lundo loc. Val Bona (Vendesi)

UNITA' EDILIZIA n. 06

IMMAGINI CARTOGRAFICHE A VISTA



DOCUMENTAZIONE FOTOGRAFICA



CARATTERISTICHE DIMENSIONALI	
Lunghezza mt	
Larghezza mt	
Volume già definito	X
Solo radice/sedime e/o p.ed. (mc. previsti)	
MATERIALI MURATURE	
Pietra	X
Laterizio	
Muratura intonacata	
Legno	X
Lamiera	
Altro	
PARTI IN LEGNO	
Tavole	X
Tronchi	X
Altro	
EVENTUALI PARTICOLARI DI PREGIO	
Fori	
Travi	
Affreschi	
Scritte storiche	
Altro	
EDIFICIO GIA' MODIFICATO	
Finiture	X
Manto di copertura	X

MATERIALI DI COPERTURA	
Tegole	
Coppi	
Scandole	
Lamiera	X
Altro	
SPAZI DI STRETTA PERTINENZA	
Marciapiede e muri di sostegno terrapieno in pietra	
CONTESTO INSEDIATIVO	
Accessibilità: strada da monte	
Stato di conservazione: ottimo	
Condizione murature: buone	
Area circostante: ampia area prativa	
Altro: Presenza di una tettoia chiusa verso valle.	
NOTE	
<p>Casa da monte di ampie dimensioni (ca. 9x8 mt. da mappa), dotata di ampio spazio circostante a prato Crocifisso in legno vicino alla casa</p> <p>Quota s.l.m. circa 1370.</p> <p>A nord della casa a circa 28,00 e di dimensioni ca 1,80x3,00 è sita la p.ed. 159 (il tutto secondo le risultanze mappali)</p>	
INTERVENTO AMMESSO	
RISANAMENTO	
RISTRUTTURAZIONE	X
RICOSTRUZIONE	
RICOSTRUZIONE IN ALTRO LOCO	
DEMOLIZIONE	
DESTINAZIONE D'USO: RESIDENZA TEMPORANEA-AGRICOLA/PRODUTTIVA	

IMMAGINI CARTOGRAFICHE A VISTA



DOCUMENTAZIONE FOTOGRAFICA



CARATTERISTICHE DIMENSIONALI	
Lunghezza mt ~ 5,60	
Larghezza mt ~ 4,60	
Volume già definito	
radice/sedime e/o p.ed. (mc. previsti)	
MATERIALI MURA TURE	
Pietra	X
Laterizio	
Muratura intonacata	
Legno	
Lamiera	
Altro	
PARTI IN LEGNO	
Tavole	
Tronchi	
Altro	
EVENTUALI PARTICOLARI DI PREGIO	
Fori	
Travi	
Affreschi	
Scritte storiche	
Altro	
EDIFICIO GIA' MODIFICATO	
Finiture	
Manto di copertura	

MATERIALI DI COPERTURA	
Tegole	
Coppi	
Scandole	
Lamiera	
Altro	
SPAZI DI STRETTA PERTINENZA	
Prato	
CONTESTO INSEDIATIVO	
Accessibilità: strada da monte	
Stato di conservazione: da ricostruire	
Condizione murature: in parte crollate	
Area circostante: prato	
Altro: Volume desumibile	
NOTE	
<p>Il manufatto risulta ben delimitato sul fronte valle d'ingresso e sud, con gran parte delle murature in essere e con le pietre granitiche del portale. Chiaramente desumibile il volume Quota altimetrica circa 1280 s.l.m.</p>	
INTERVENTO AMMESSO	
RISANAMENTO	
RISTRUTTURAZIONE	
RICOSTRUZIONE	X
RICOSTRUZIONE IN ALTRO LOCO	
DEMOLIZIONE	
<p>DESTINAZIONE D'USO: RESIDENZA TEMPORANEA-AGRICOLA/PRODUTTIVA</p>	

P.ED. 160 - 161 - 162 C.C. Lundo loc. Val Bona

UNITA' EDILIZIA n. 09

IMMAGINI CARTOGRAFICHE A VISTA



DOCUMENTAZIONE FOTOGRAFICA



P.ED. 162

CARATTERISTICHE DIMENSIONALI	
Lunghezza mt	
Larghezza mt	
Volume già definito	X
Solo radice/sedime e/o p.ed. (mc. previsti)	
MATERIALI MURATURE	
Pietra	
Laterizio	
Muratura intonacata	X
Legno	
Lamiera	
Altro	
PARTI IN LEGNO	
Tavole	X
Tronchi	
Altro	
EVENTUALI PARTICOLARI DI PREGIO	
Fori	
Travi	
Affreschi	
Scritte storiche	
Altro (nicchia votiva madonna)	X
EDIFICIO GIA' MODIFICATO	
Finiture	
Manto di copertura	

MATERIALI DI COPERTURA	
Tegole	X
Coppi	
Scandole	
Lamiera	
Altro	
SPAZI DI STRETTA PERTINENZA	
Manufatto in pietra (p.ed. 162 dimensioni ~ 1,60x4,70), vasca deposito acqua seminterrata (p.ed. 161 dimensioni ~ 3,70x8,00).	
CONTESTO INSEDIATIVO	
Accessibilità: strada da monte	
Stato di conservazione: mediocre	
Condizione murature: discrete ma da risanare	
Area circostante: ampia area prativa	
Altro:	

NOTE

Malga Valbona quota s.l.m. 1273

Edificio da risanare, presenta uno stato generale d'abbandono ancorché ben definito ed integro nella propria consistenza costruttiva complessiva

La nicchia votiva presenta contorni ad arco lavorati con piedritti a colonna

INTERVENTO AMMESSO

RISANAMENTO

RISTRUTTURAZIONE

RICOSTRUZIONE

RICOSTRUZIONE IN ALTRO LOCO

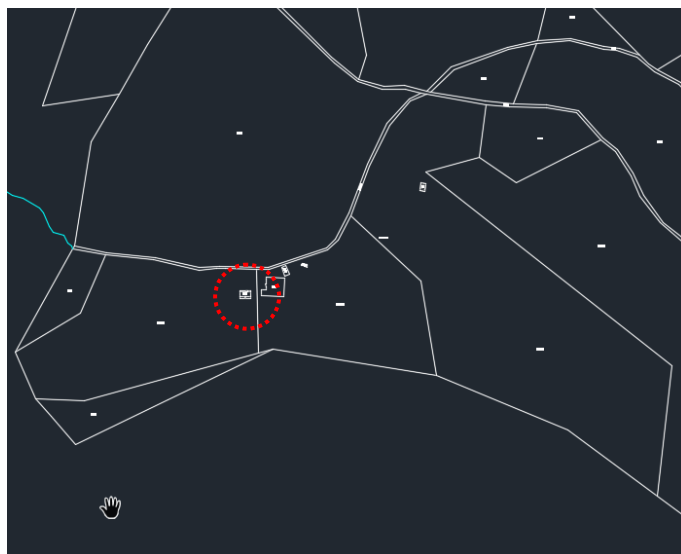
DEMOLIZIONE

**DESTINAZIONE D'USO:
AGRICOLA/PRODUTTIVA**

P.ED. 163 C.C. Lundo loc. Val Bona

UNITA' EDILIZIA n. 10

IMMAGINI CARTOGRAFICHE A VISTA



DOCUMENTAZIONE FOTOGRAFICA



CARATTERISTICHE DIMENSIONALI	
Lunghezza mt	
Larghezza mt	
Volume già definito	X
Solo radice/sedime e/o p.ed. (mc. previsti)	
MATERIALI MURATURE	
Pietra	
Laterizio	
Muratura intonacata	X
Legno	
Lamiera	
Altro	
PARTI IN LEGNO	
Tavole	X
Tronchi	
Altro	
EVENTUALI PARTICOLARI DI PREGIO	
Fori	
Travi	
Affreschi	
Scritte storiche	
Altro	
EDIFICIO GIA' MODIFICATO	
Finiture	
Manto di copertura	

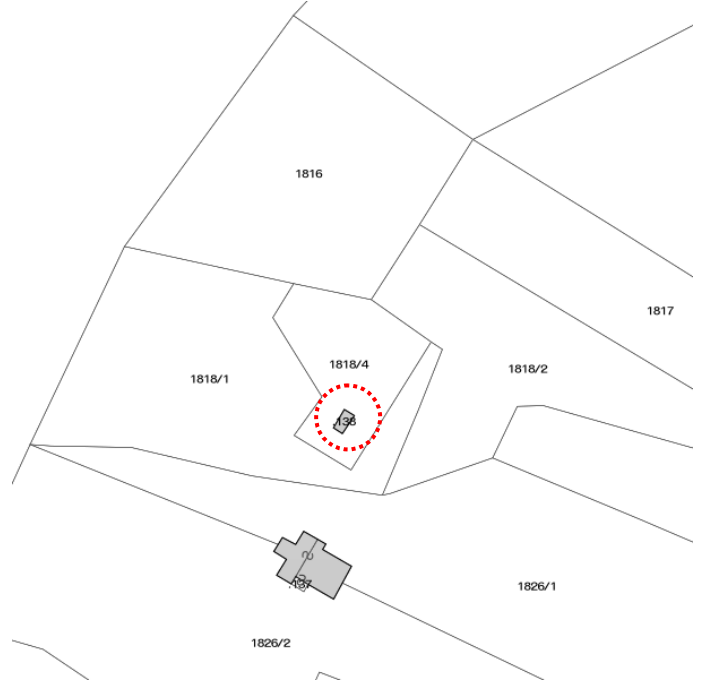
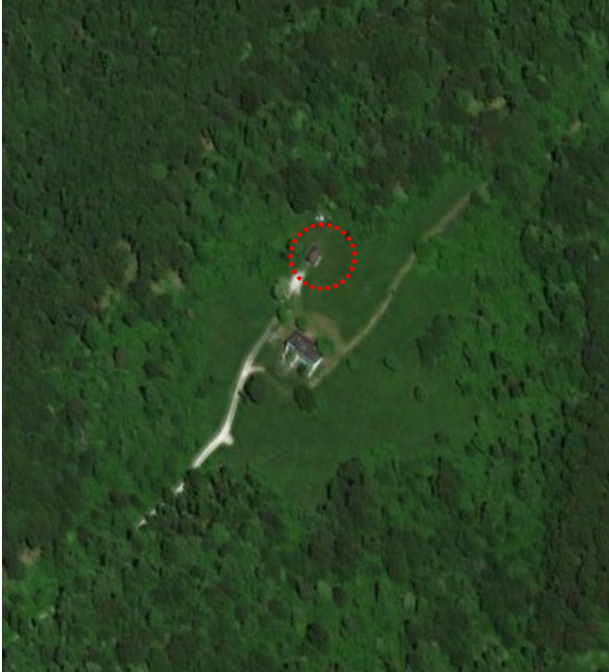
MATERIALI DI COPERTURA	
Tegole	X
Coppi	
Scandole	
Lamiera	
Altro	
SPAZI DI STRETTA PERTINENZA	
Prato, abbeveratoio.	
CONTESTO INSEDIATIVO	
Accessibilità: strada da monte	
Stato di conservazione: discreto	
Condizione murature: buone	
Area circostante: area prativa	
Altro:	

NOTE	
Malga Valbona quota s.l.m. 1273	
Cascina attigua alla malga a sudovest	
INTERVENTO AMMESSO	
RISTRUTTURAZIONE	X
DESTINAZIONE D'USO: RESIDENZA TEMPORANEA-AGRICOLA/PRODUTTIVA	

P.ED. 138 C.C. Lundo loc. Pra dei Muci

UNITA' EDILIZIA n. 11

IMMAGINI CARTOGRAFICHE A VISTA



DOCUMENTAZIONE FOTOGRAFICA



CARATTERISTICHE DIMENSIONALI	
Lunghezza mt	
Larghezza mt	
Volume già definito	X
Solo radice/sedime e/o p.ed. (mc. previsti)	
MATERIALI MURATURE	
Pietra	X
Laterizio	
Muratura intonacata	
Legno	
Lamiera	
Altro	
PARTI IN LEGNO	
Tavole	
Tronchi	
Altro	
EVENTUALI PARTICOLARI DI PREGIO	
Fori	
Travi	
Affreschi	
Scritte storiche	
Altro	
EDIFICIO GIA' MODIFICATO	
Finiture	X
Manto di copertura	X

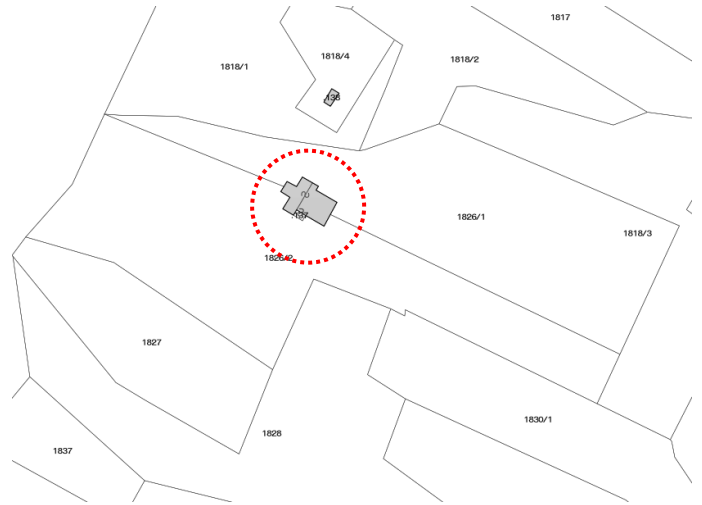
MATERIALI DI COPERTURA	
Tegole	
Coppi	
Scandole	
Lamiera	X
Altro	
SPAZI DI STRETTA PERTINENZA	
Prato	
CONTESTO INSEDIATIVO	
Accessibilità: strada da monte	
Stato di conservazione: ottimo	
Condizione murature: buone	
Area circostante: ampia area prativa	
Altro:	

NOTE	
In località Pra dei Muci a quota s.l.m. 1390	
INTERVENTO AMMESSO	
RISANAMENTO	
RISTRUTTURAZIONE	X
RICOSTRUZIONE	
RICOSTRUZIONE IN ALTRO LOCO	
DEMOLIZIONE	
DESTINAZIONE D'USO: RESIDENZA TEMPORANEA-AGRICOLA/PRODUTTIVA	

P.ED. 138 C.C. Lundo loc. Pra dei Muci

UNITA' EDILIZIA n. 12/A

IMMAGINI CARTOGRAFICHE A VISTA



DOCUMENTAZIONE FOTOGRAFICA



CARATTERISTICHE DIMENSIONALI	
Lunghezza mt	
Larghezza mt	
Volume già definito	X
Solo radice/sedime e/o p.ed. (mc. previsti)	
MATERIALI MURATURE	
Pietra	X
Laterizio	
Muratura intonacata	
Legno	
Lamiera	
Altro	
PARTI IN LEGNO	
Tavole	
Tronchi	
Altro	
EVENTUALI PARTICOLARI DI PREGIO	
Fori	
Travi	
Affreschi	
Scritte storiche	
Balconcino in pietra	X
EDIFICIO GIA' MODIFICATO	
Finiture	X
Manto di copertura	X

MATERIALI DI COPERTURA	
Tegole	
Coppi	
Scandole	
Lamiera	X
Altro	
SPAZI DI STRETTA PERTINENZA	
Ex concimaia in cemento, manufatti in pietra di approvvigionamento acqua, terrazzo in legno coperto con parapetto alla trentina	
CONTESTO INSEDIATIVO	
Accessibilità: strada da monte	
Stato di conservazione: buono	
Condizione murature: buone	
Area circostante: area prativa	
Altro:	

NOTE

In località Pra dei Muci a quota s.l.m. 1390

Parte nord dell'ampio casolare (ex malga) ristrutturata nel recente passato

Sul fronte principale non esiste come costruzione, la parte indicata in mappa nel centro ad ovest (dentello)

INTERVENTO AMMESSO

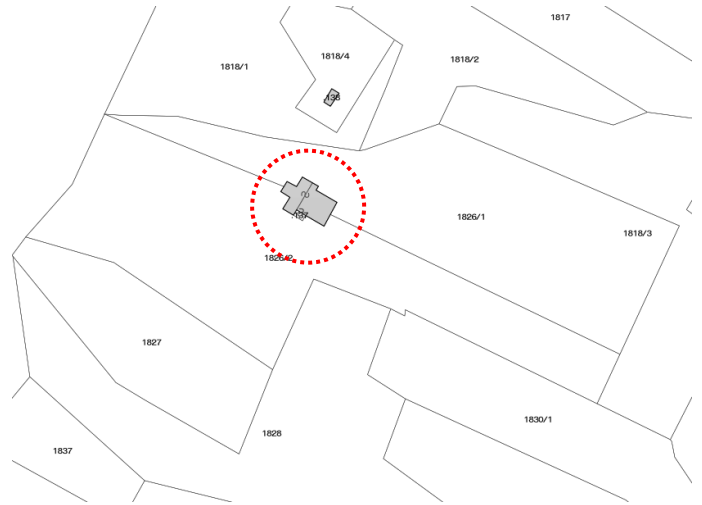
RISANAMENTO	
RISTRUTTURAZIONE	X
RICOSTRUZIONE	

**DESTINAZIONE D'USO: RESIDENZA
TEMPORANEA-AGRICOLA/PRODUTTIVA**

P.ED. 138 C.C. Lundo loc. Pra dei Muci

UNITA' EDILIZIA n. 12/B

IMMAGINI CARTOGRAFICHE A VISTA



DOCUMENTAZIONE FOTOGRAFICA



ex concimaia

CARATTERISTICHE DIMENSIONALI	
Lunghezza mt	
Larghezza mt	
Volume già definito	
Solo radice/sedime e/o p.ed. (mc. previsti)	
MATERIALI MURATURE	
Pietra	X
Laterizio	
Muratura intonacata	
Legno	
Lamiera	
Altro	
PARTI IN LEGNO	
Tavole	
Tronchi	
Altro	
EVENTUALI PARTICOLARI DI PREGIO	
Fori	
Travi	
Affreschi	
Scritte storiche	
Nicchia votiva	X
EDIFICIO GIA' MODIFICATO	
Finiture	
Manto di copertura	

MATERIALI DI COPERTURA	
Tegole	
Coppi	
Scandole	
Lamiera	
Altro (tetto crollato)	X
SPAZI DI STRETTA PERTINENZA	
Ex concimaia in cemento, manufatti in pietra di approvvigionamento acqua,	
CONTESTO INSEDIATIVO	
Accessibilità: strada da monte	
Stato di conservazione: parzialmente crollato, da recuperare	
Condizione murature: pericolanti	
Area circostante: area prativa	
Altro: Volume chiaramente desumibile	

NOTE

In località Pra dei Muci a quota s.l.m. 1390

Parte sud dell'ampio casolare (ex malga), parzialmente distrutta e priva di tetto, contigua alla parte ristrutturata (linea di demarcazione il colmo). Sul fronte principale non esiste come costruzione, la parte indicata in mappa nel centro ad ovest (dentello)

INTERVENTO AMMESSO

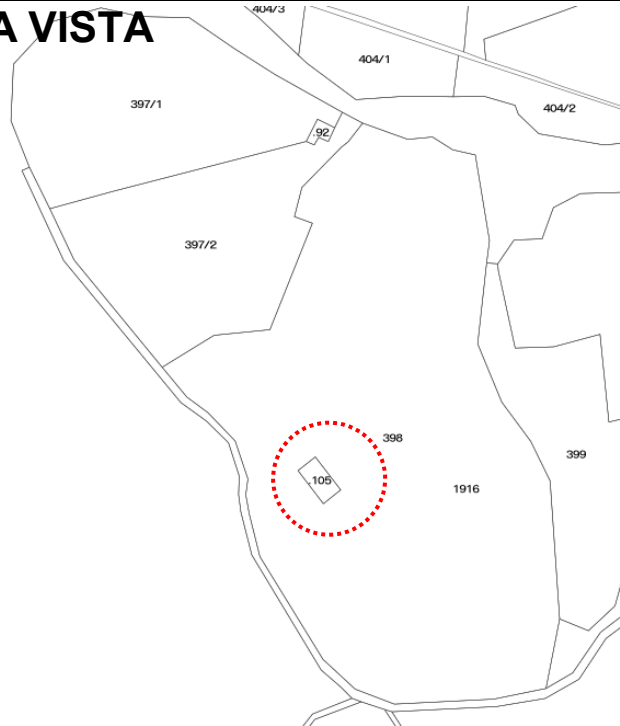
RISANAMENTO	
RISTRUTTURAZIONE	
RICOSTRUZIONE	X
RICOSTRUZIONE IN ALTRO LOCO	
DEMOLIZIONE	

DESTINAZIONE D'USO: RESIDENZA TEMPORANEA-AGRICOLA/PRODUTTIVA


P.ED. 105 C.C. Lundo loc. Valone

UNITA' EDILIZIA n. 13

IMMAGINI CARTOGRAFICHE A VISTA



DOCUMENTAZIONE FOTOGRAFICA



CARATTERISTICHE DIMENSIONALI	
Lunghezza mt ~ 16,00	
Larghezza mt ~ 8,00	
Volume già definito	
Solo radice/sedime e/o p.ed. (mc. previsti)	
MATERIALI MURATURE	
Pietra	X
Laterizio	
Muratura intonacata	
Legno	
Lamiera	
Altro	
PARTI IN LEGNO	
Tavole	
Tronchi	
Altro	
EVENTUALI PARTICOLARI DI PREGIO	
Fori	
Travi	
Affreschi	
Scritte storiche	
ALTRO	
EDIFICIO GIA' MODIFICATO	
Finiture	
Manto di copertura	

MATERIALI DI COPERTURA	
Tegole	
Coppi	
Scandole	
Lamiera	
Altro	
SPAZI DI STRETTA PERTINENZA	
Ampio prato	
CONTESTO INSEDIATIVO	
Accessibilità: strada da monte	
Stato di conservazione: presenti le murature esterne e anche interne	
Condizione murature: in stato di degrado, da consolidare	
Area circostante: prato	
Altro: Volume chiaramente desumibile	

NOTE

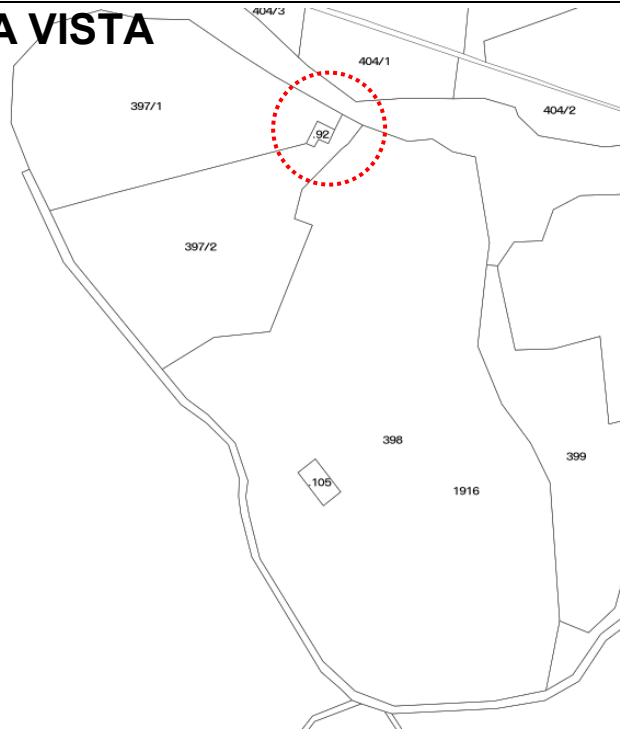
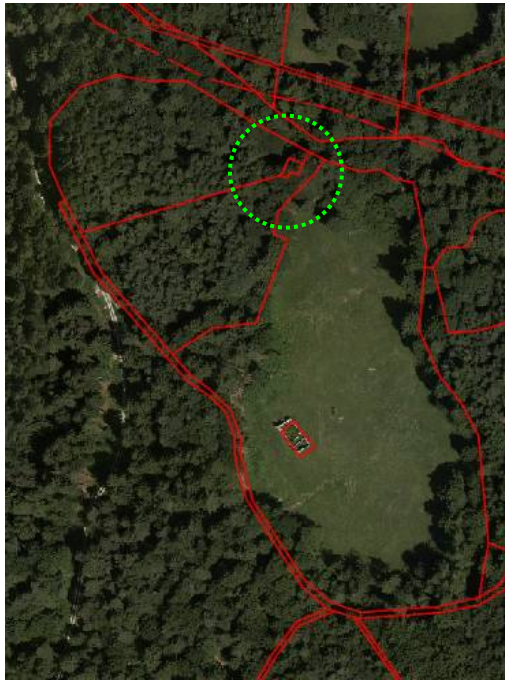
Quota s.l.m. 970; Ricostruzione rispettando e valorizzando i fori esistenti e in pietra locale

INTERVENTO AMMESSO	
RISANAMENTO	
RISTRUTTURAZIONE	
RICOSTRUZIONE	X
RICOSTRUZIONE IN ALTRO LOCO	
DEMOLIZIONE	
DESTINAZIONE D'USO: RESIDENZA TEMPORANEA-AGRICOLA/PRODUTTIVA	

P.ED. 92 C.C. Lundo loc. Valone

UNITA' EDILIZIA n. 14

IMMAGINI CARTOGRAFICHE A VISTA



DOCUMENTAZIONE FOTOGRAFICA

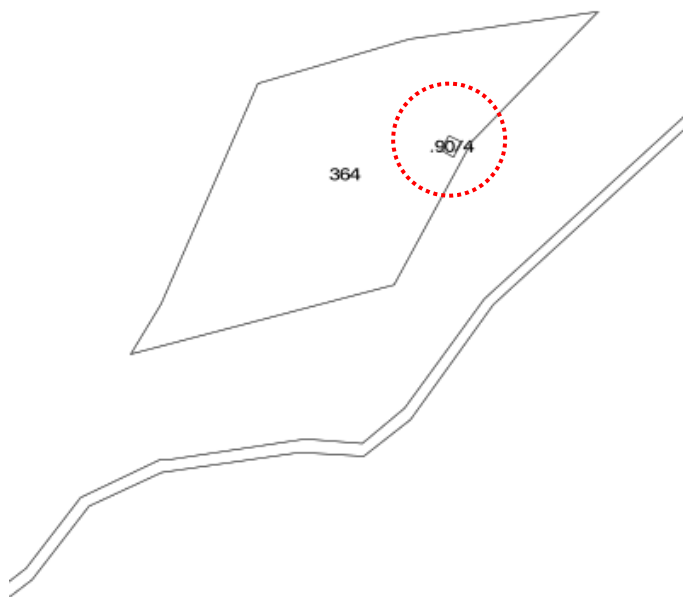


CARATTERISTICHE DIMENSIONALI	
Lunghezza mt ~ 7,00	
Larghezza mt ~ 5,50	
Volume già definito	
Solo radice/sedime e/o p.ed. (mc. previsti)	X
MATERIALI MURATURE	
Pietra	X
Laterizio	
Muratura intonacata	
Legno	
Lamiera	
Altro	
PARTI IN LEGNO	
Tavole	
Tronchi	
Altro	
EVENTUALI PARTICOLARI DI PREGIO	
Fori	
Travi	
Affreschi	
Scritte storiche	
Altro	
EDIFICIO GIA' MODIFICATO	
Finiture	
Manto di copertura	

MATERIALI DI COPERTURA	
Tegole	
Coppi	
Scandole	
Lamiera	
Altro	
SPAZI DI STRETTA PERTINENZA	
bosco	
CONTESTO INSEDIATIVO	
Accessibilità: strada da monte	
Stato di conservazione:	
Condizione murature:	
Area circostante: zona boscata	
Altro:	

NOTE Quota s.l.m. 970. Solo traccia di sedime: non rispetta i requisiti minimi prescritti dalla Delibera 376/96
INTERVENTO AMMESSO
RISANAMENTO
RISTRUTTURAZIONE
RICOSTRUZIONE
RICOSTRUZIONE IN ALTRO LOCO
DEMOLIZIONE
Attualmente non ricostruibile

IMMAGINI CARTOGRAFICHE A VISTA



DOCUMENTAZIONE FOTOGRAFICA



CARATTERISTICHE DIMENSIONALI	
Lunghezza mt ~ 5,00	
Larghezza mt ~ 3,00	
Volume già definito	
radice/sedime e/o p.ed. (mc. previsti)	X
MATERIALI MURATURE	
Pietra	X
Laterizio	
Muratura intonacata	
Legno	
Lamiera	
Altro	
PARTI IN LEGNO	
Tavole	
Tronchi	
Altro	
EVENTUALI PARTICOLARI DI PREGIO	
Fori	
Travi	
Affreschi	
Scritte storiche	
Altro	
EDIFICIO GIA' MODIFICATO	
Finiture	
Manto di copertura	

MATERIALI DI COPERTURA	
Tegole	
Coppi	
Scandole	
Lamiera	
Altro	
SPAZI DI STRETTA PERTINENZA	
In zona boscata	
CONTESTO INSEDIATIVO	
Accessibilità: strada da monte	
Stato di conservazione: solo murature parziali	
Condizione murature: degradate	
Area circostante: bosco	
Altro:	

NOTE

In epoca passata fu un Roccolo. Visibile bene un angolare completo e altri resti che consentono di individuare il volume
Quota s.l.m. 930

INTERVENTO AMMESSO

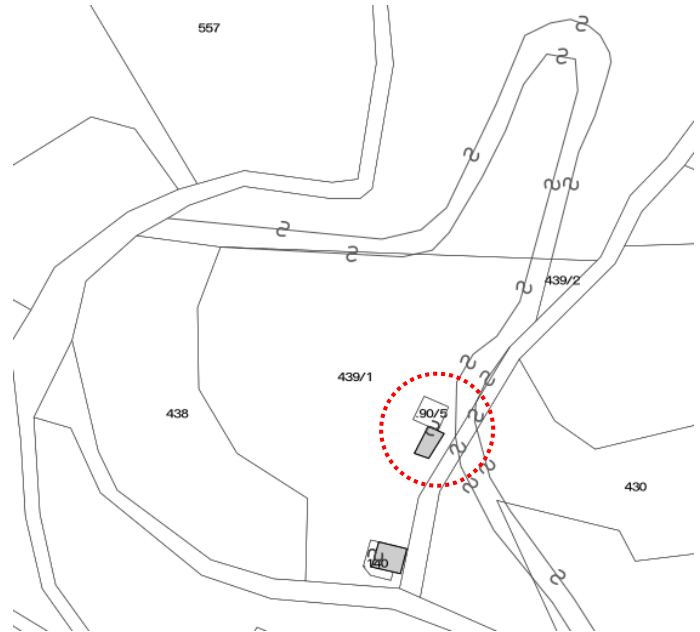
RISANAMENTO
RISTRUTTURAZIONE
RICOSTRUZIONE
RICOSTRUZIONE IN ALTRO LOCO
DEMOLIZIONE

Se rispetta i criteri della delibera n.376 dd.18/11/96
può essere ricostruito con
**DESTINAZIONE D'USO: RESIDENZA TEMPORANEA-
AGRICOLA/PRODUTTIVA**

P.ED. 90/5 C.C. Lundo loc. Ciderlon

UNITA' EDILIZIA n. 16

IMMAGINI CARTOGRAFICHE A VISTA



DOCUMENTAZIONE FOTOGRAFICA



CARATTERISTICHE DIMENSIONALI	
Lunghezza mt	
Larghezza mt	
Volume già definito	X
Solo radice/sedime e/o p.ed. (mc. previsti)	
MATERIALI MURATURE	
Pietra	X
Laterizio	
Muratura intonacata	
Legno	
Lamiera	
Altro	
PARTI IN LEGNO	
Tavole	X
Tronchi	
Altro	
EVENTUALI PARTICOLARI DI PREGIO	
Fori	
Travi	
Affreschi	
Scritte storiche	
Altro	
EDIFICIO GIA' MODIFICATO	
Finiture	x
Manto di copertura	x

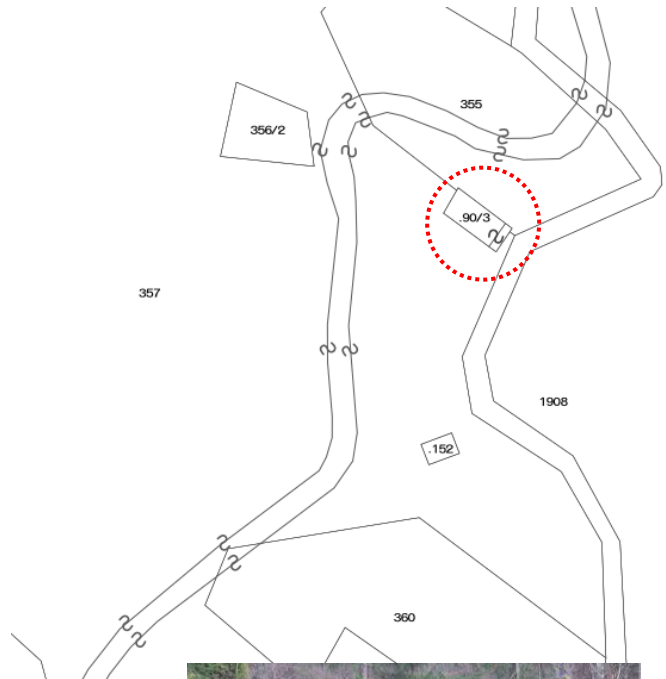
MATERIALI DI COPERTURA	
Tegole	X
Coppi	
Scandole	
Lamiera	
Altro	
SPAZI DI STRETTA PERTINENZA	
Cortile circostante	
CONTESTO INSEDIATIVO	
Accessibilità: strada da monte	
Stato di conservazione: buono	
Condizione murature: buone	
Area circostante: prato	
Altro:	

NOTE	
Quota s.l.m. 820	
Edificio di recente ristrutturazione.	
INTERVENTO AMMESSO	
RISANAMENTO	
RISTRUTTURAZIONE	X
RICOSTRUZIONE	
RICOSTRUZIONE IN ALTRO LOCO	
DEMOLIZIONE	
DESTINAZIONE D'USO: RESIDENZA TEMPORANEA-AGRICOLA/PRODUTTIVA	


P.ED. 90/3 C.C. Lundo loc. Ciderlon

UNITA' EDILIZIA n. 18

IMMAGINI CARTOGRAFICHE A VISTA



DOCUMENTAZIONE FOTOGRAFICA



CARATTERISTICHE DIMENSIONALI	
Lunghezza mt	
Larghezza mt	
Volume già definito	X
Solo radice/sedime e/o p.ed. (mc. previsti)	
MATERIALI MURATURE	
Pietra	X
Laterizio	
Muratura intonacata	X
Legno	
Lamiera	
Altro	
PARTI IN LEGNO	
Tavole	
Tronchi	X
Altro	
EVENTUALI PARTICOLARI DI PREGIO	
Fori	
Travi	
Affreschi	
Scritte storiche	
Altro	
EDIFICIO GIA' MODIFICATO	
Finiture	X
Manto di copertura	X

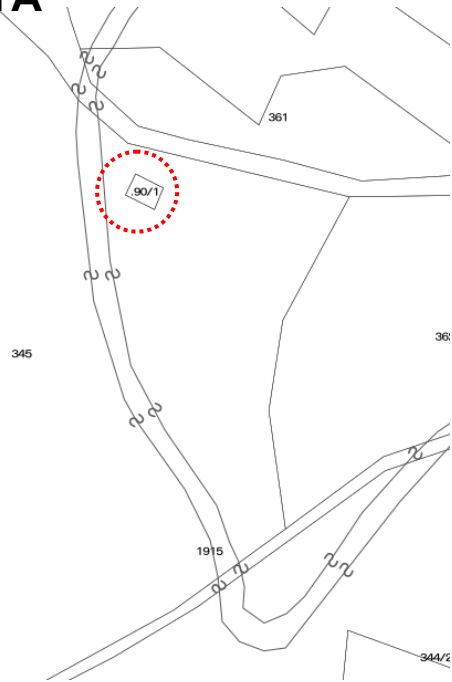
MATERIALI DI COPERTURA	
Tegole	
Coppi	X
Scandole	
Lamiera	
Altro	
SPAZI DI STRETTA PERTINENZA	
Area pavimentata in lastre porfido sul lato ingresso	
CONTESTO INSEDIATIVO	
Accessibilità: strada da monte	
Stato di conservazione: buono	
Condizione murature: buono	
Area circostante: prato	
Altro:	

NOTE	
Quota s.l.m. 840	
INTERVENTO AMMESSO	
RISANAMENTO	
RISTRUTTURAZIONE	X
DESTINAZIONE D'USO: RESIDENZA TEMPORANEA-AGRICOLA/PRODUTTIVA	

P.ED. 90/1 C.C. Lundo loc. Ciderlon

UNITA' EDILIZIA n. 20

IMMAGINI CARTOGRAFICHE A VISTA



DOCUMENTAZIONE FOTOGRAFICA



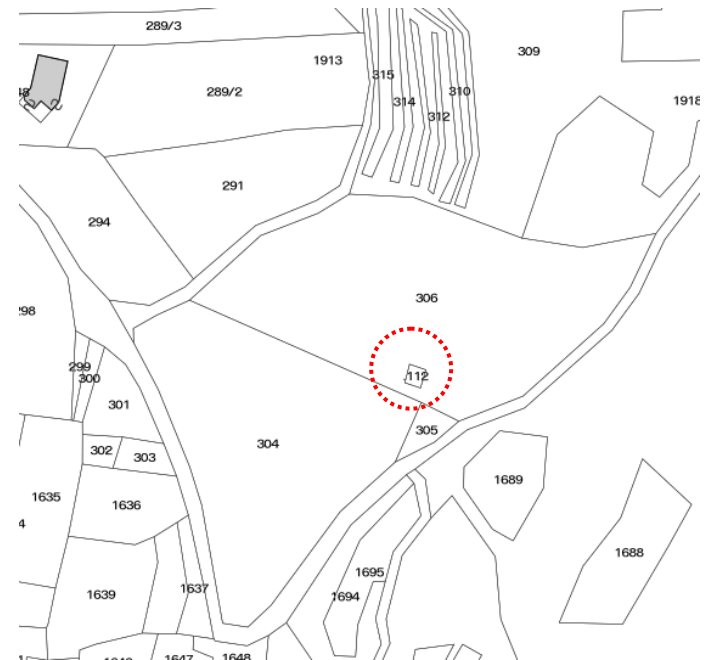
CARATTERISTICHE DIMENSIONALI	
Lunghezza mt	
Larghezza mt	
Volume già definito	X
Solo radice/sedime e/o p.ed. (mc. previsti)	
MATERIALI MURATURE	
Pietra	X
Laterizio	
Muratura intonacata	X
Legno	
Lamiera	
Altro	
PARTI IN LEGNO	
Tavole	X
Tronchi	
Altro	
EVENTUALI PARTICOLARI DI PREGIO	
Fori	
Travi	
Affreschi	
Scritte storiche	
Nicchia votiva	
EDIFICIO GIA' MODIFICATO	
Finiture	X
Manto di copertura	X

MATERIALI DI COPERTURA	
Tegole	X
Coppi	X
Scandole	
Lamiera	
Altro	
SPAZI DI STRETTA PERTINENZA	
Cortile circostante, muri di sostegno	
CONTESTO INSEDIATIVO	
Accessibilità: strada da monte asfaltata	
Stato di conservazione: buono	
Condizione murature: buono	
Area circostante: prato	
Altro:	
NOTE	
Quota s.l.m. ~ 850. Edificio ristrutturato recentemente Sul fondo presenza di una tettoia in legno con copertura in lamiera	
INTERVENTO AMMESSO	
RISANAMENTO	
RISTRUTTURAZIONE	X
RICOSTRUZIONE	
RICOSTRUZIONE IN ALTRO LOCO	
DEMOLIZIONE	
DESTINAZIONE D'USO: RESIDENZA TEMPORANEA-AGRICOLA/PRODUTTIVA	

P.ED. 112 C.C. Lundo loc. CAVADE

UNITA' EDILIZIA n. 21

IMMAGINI CARTOGRAFICHE A VISTA



DOCUMENTAZIONE FOTOGRAFICA



CARATTERISTICHE DIMENSIONALI	
Lunghezza mt	
Larghezza mt	
Volume già definito	X
Solo radice/sedime e/o p.ed. (mc. previsti)	
MATERIALI MURATURE	
Pietra	X
Laterizio	
Muratura intonacata	
Legno	
Lamiera	
Altro	
PARTI IN LEGNO	
Tavole	X
Tronchi	
Altro	
EVENTUALI PARTICOLARI DI PREGIO	
Fori	
Travi	
Affreschi	
Scritte storiche	
Nicchia votiva	
EDIFICIO GIA' MODIFICATO	
Finiture	
Manto di copertura	

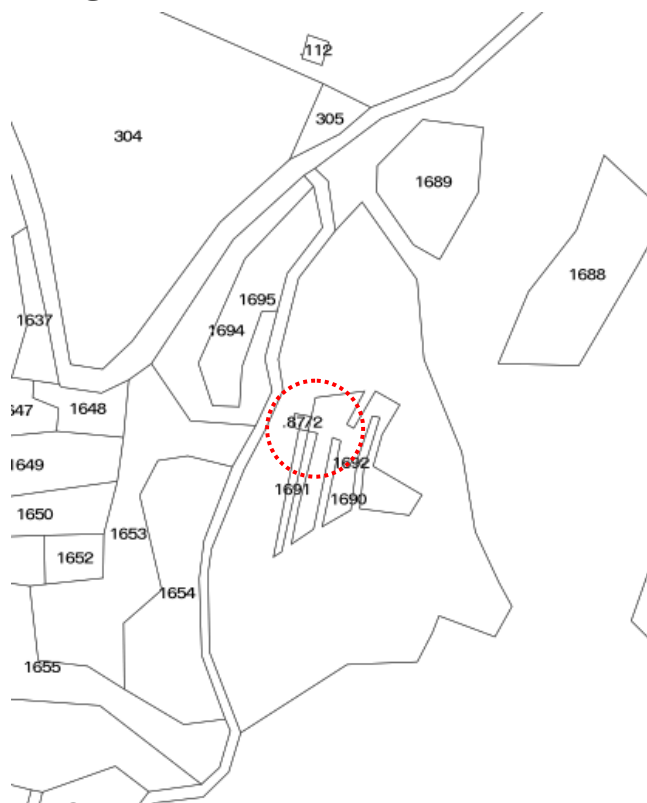
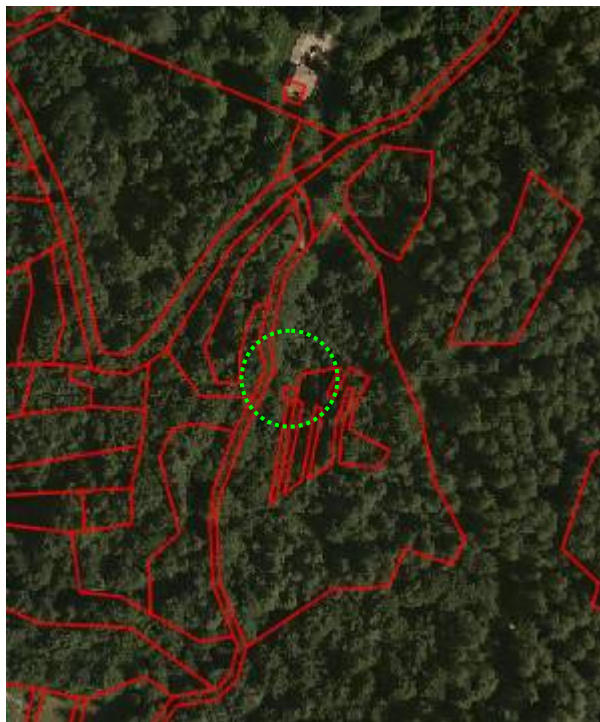
MATERIALI DI COPERTURA	
Tegole	X
Coppi	
Scandole	
Lamiera	
Altro	
SPAZI DI STRETTA PERTINENZA	
cortile	
CONTESTO INSEDIATIVO	
Accessibilità: strada da monte	
Stato di conservazione: buono	
Condizione murature: buono	
Area circostante: bosco	
Altro:	

NOTE	
Quota s.l.m. ~ 820	
INTERVENTO AMMESSO	
RISANAMENTO	
RISTRUTTURAZIONE	X
RICOSTRUZIONE	
RICOSTRUZIONE IN ALTRO LOCO	
DEMOLIZIONE	
DESTINAZIONE D'USO: RESIDENZA TEMPORANEA-AGRICOLA/PRODUTTIVA	


P.ED. 87/2 C.C. Lundo loc. CAVADE

UNITA' EDILIZIA n. 22

IMMAGINI CARTOGRAFICHE A VISTA



DOCUMENTAZIONE FOTOGRAFICA



CARATTERISTICHE DIMENSIONALI	
Lunghezza mt ~ 4,50	
Larghezza mt ~ 3,50	
Volume già definito	
Solo radice/sedime e/o p.ed. (mc. previsti)	X
MATERIALI MURATURE	
Pietra	X
Laterizio	
Muratura intonacata	
Legno	
Lamiera	
Altro	
PARTI IN LEGNO	
Tavole	
Tronchi	
Altro	
EVENTUALI PARTICOLARI DI PREGIO	
Fori	
Travi	
Affreschi	
Scritte storiche	
altro	
EDIFICIO GIA' MODIFICATO	
Finiture	
Manto di copertura	

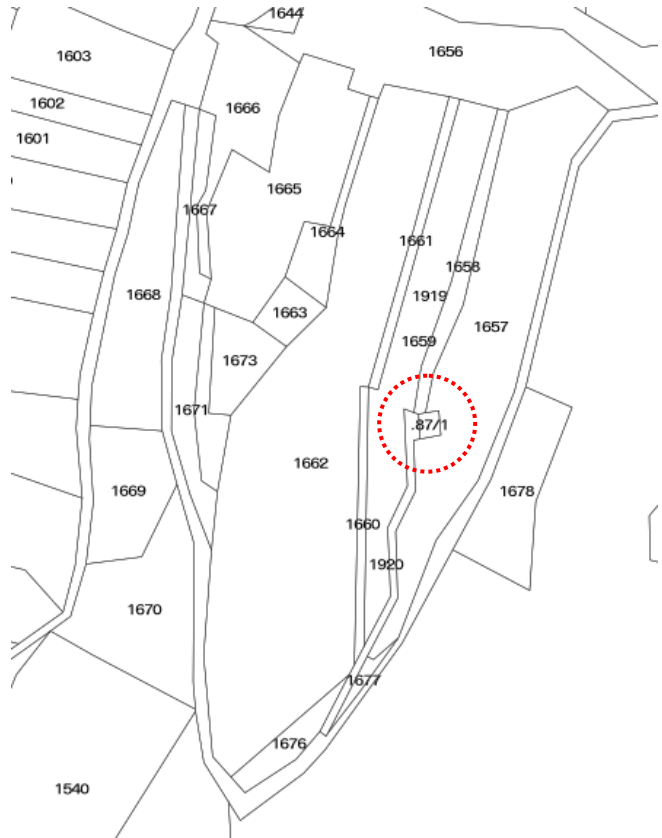

MATERIALI DI COPERTURA	
Tegole	
Coppi	
Scandole	
Lamiera	
Altro	
SPAZI DI STRETTA PERTINENZA	
In fregio alla strada da monte	
CONTESTO INSEDIATIVO	
Accessibilità: strada da monte	
Stato di conservazione: rudere	
Condizione murature:	
Area circostante: bosco	
Altro:	

NOTE	
Quota s.l.m. ~ 830	
Rudere comunale. Solo traccia di sedime	
INTERVENTO AMMESSO	
RISANAMENTO	
RISTRUTTURAZIONE	
RICOSTRUZIONE	
RICOSTRUZIONE IN ALTRO LOCO	
NON RICOSTRUIBILE	X
ATTUALMENTE PRIVO DEI REQUISITI MINIMI PER LA RICOSTRUZIONE	

P.ED. 87/1 C.C. Lundo loc. CAVADE

UNITA' EDILIZIA n. 23

IMMAGINI CARTOGRAFICHE A VISTA



DOCUMENTAZIONE FOTOGRAFICA



CARATTERISTICHE DIMENSIONALI	
Lunghezza mt	
Larghezza mt	
Volume già definito	X
Solo radice/sedime e/o p.ed. (mc. previsti)	
MATERIALI MURATURE	
Pietra	X
Laterizio	
Muratura intonacata	
Legno	
Lamiera	
Altro	
PARTI IN LEGNO	
Tavole	X
Tronchi	X
Altro	
EVENTUALI PARTICOLARI DI PREGIO	
Fori	
Travi	
Affreschi	
Scritte storiche	
altro	
EDIFICIO GIA' MODIFICATO	
Finiture	
Manto di copertura	

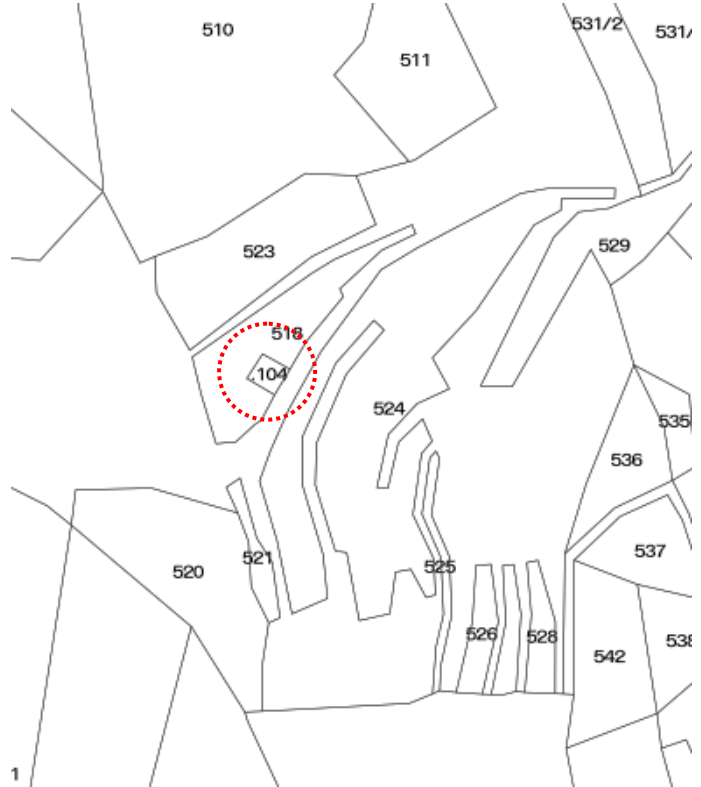
MATERIALI DI COPERTURA	
Tegole	X
Coppi	
Scandole	
Lamiera	
Altro	
SPAZI DI STRETTA PERTINENZA	
CONTESTO INSEDIATIVO	
Accessibilità: strada da monte	
Stato di conservazione: buono	
Condizione murature: buono	
Area circostante: prato	
Altro:	

NOTE	
Quota s.l.m. ~ 810	
INTERVENTO AMMESSO	
RISANAMENTO	
RISTRUTTURAZIONE	X
RICOSTRUZIONE	
RICOSTRUZIONE IN ALTRO LOCO	
DEMOLIZIONE	
DESTINAZIONE D'USO: RESIDENZA TEMPORANEA-AGRICOLA/PRODUTTIVA	

P.ED. 104 C.C. Lundo

UNITA' EDILIZIA n. 25

IMMAGINI CARTOGRAFICHE A VISTA



DOCUMENTAZIONE FOTOGRAFICA



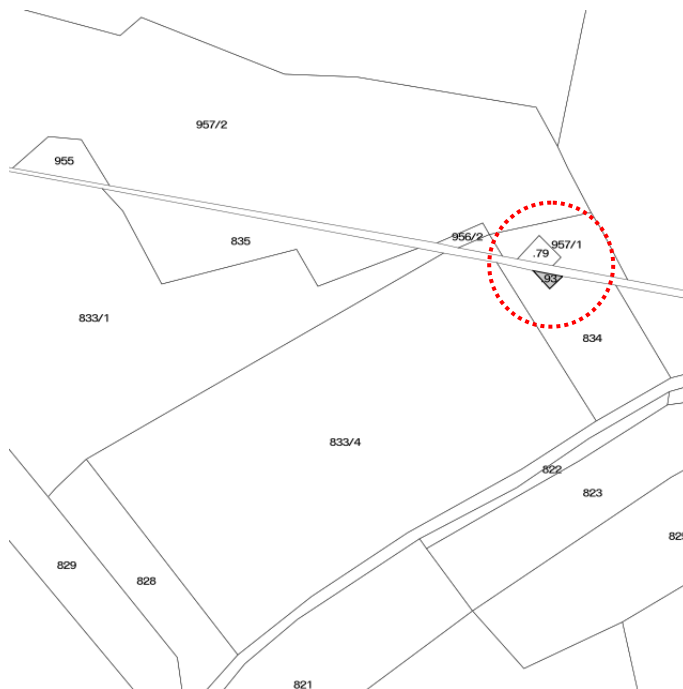
CARATTERISTICHE DIMENSIONALI	
Lunghezza mt	
Larghezza mt	
Volume già definito	X
Solo radice/sedime e/o p.ed. (mc. previsti)	
MATERIALI MURATURE	
Pietra	X
Laterizio	
Muratura intonacata	X
Legno	
Lamiera	
Altro	
PARTI IN LEGNO	
Tavole	
Tronchi	
Altro	
EVENTUALI PARTICOLARI DI PREGIO	
Fori	
Travi	
Affreschi	
Scritte storiche	X
Altro (portale con sopraluce inferriato)	X
EDIFICIO GIA' MODIFICATO	
Finiture	
Manto di copertura	

MATERIALI DI COPERTURA	
Tegole	X
Coppi	
Scandole	
Lamiera	
Altro (cemento)	
SPAZI DI STRETTA PERTINENZA	
CONTESTO INSEDIATIVO	
Accessibilità: strada da monte	
Stato di conservazione: buono	
Condizione murature: buono	
Area circostante: prato	
Altro:	

NOTE	
Quota s.l.m. ~ 710	
Nei muri di sostegno laterali al fronte d'ingresso vi sono pietre con incisioni storiche	
INTERVENTO AMMESSO	
RISANAMENTO	X
RISTRUTTURAZIONE	
DESTINAZIONE D'USO: RESIDENZA TEMPORANEA-AGRICOLA/PRODUTTIVA	



IMMAGINI CARTOGRAFICHE A VISTA



DOCUMENTAZIONE FOTOGRAFICA



CARATTERISTICHE DIMENSIONALI	
Lunghezza mt ~ 7,00	
Larghezza mt ~ 5,00	
Volume già definito	
radice/sedime e/o p.ed. (mc. previsti)	X
MATERIALI MURA TURE	
Pietra	X
Laterizio	
Muratura intonacata	
Legno	
Lamiera	
Altro	
PARTI IN LEGNO	
Tavole	
Tronchi	
Altro	
EVENTUALI PARTICOLARI DI PREGIO	
Fori	
Travi	
Affreschi	
Scritte storiche	
Altro	
EDIFICIO GIA' MODIFICATO	
Finiture	
Manto di copertura	

MATERIALI DI COPERTURA	
Tegole	
Coppi	
Scandole	
Lamiera	
Altro	
SPAZI DI STRETTA PERTINENZA	
Area boscata limitrofa a prativa	
CONTESTO INSEDIATIVO	
Accessibilità: strada di campagna	
Stato di conservazione: solo basamento murature	
Condizione murature:	
Area circostante: bosco e prato	
Altro:	

NOTE

quota s.l.m. 620 a mezza costa fra l'abitato di Poia e Lundo. Buona accessibilità
 La radice è ubicata per circa $\frac{3}{4}$ sul comune catastale di Poia e circa $\frac{1}{4}$ su quello di Lundo.
 Visibile bene un angolare quasi completo e altri resti che consentono di individuare il volume

INTERVENTO AMMESSO

RISANAMENTO

RISTRUTTURAZIONE

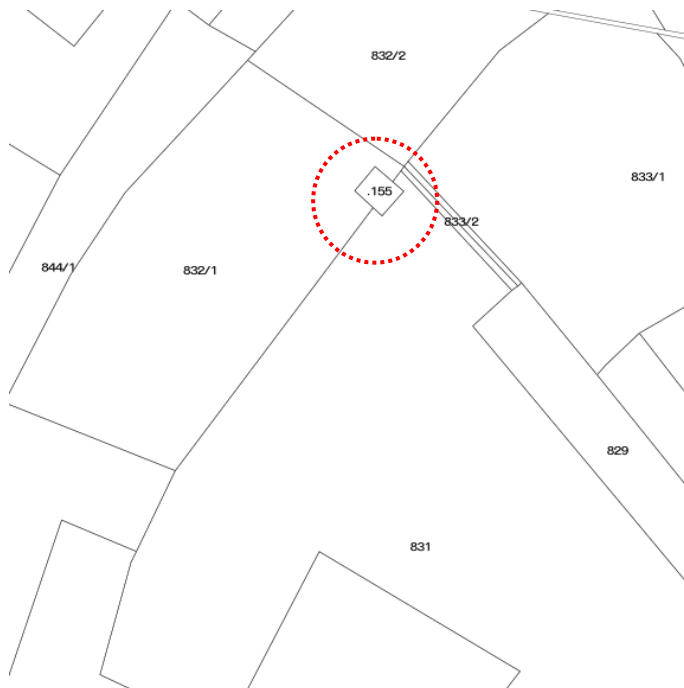
RICOSTRUZIONE

RICOSTRUZIONE IN ALTRO LOCO

DEMOLIZIONE

Verifica criteri Delibera n°376 dd.18/11/96**Se rispetta i criteri può essere ricostruito****DESTINAZIONE D'USO: RESIDENZA TEMPORANEA-
AGRICOLA/PRODUTTIVA**

IMMAGINI CARTOGRAFICHE A VISTA



DOCUMENTAZIONE FOTOGRAFICA



CARATTERISTICHE DIMENSIONALI	
Lunghezza mt ~ 6,50	
Larghezza mt ~ 6,00	
Volume già definito	
Solo radice/sedime e/o p.ed. (mc. previsti)	X
MATERIALI MURA TURE	
Pietra	X
Laterizio	
Muratura intonacata	
Legno	
Lamiera	
Altro	
PARTI IN LEGNO	
Tavole	
Tronchi	
Altro	
EVENTUALI PARTICOLARI DI PREGIO	
Fori	X
Travi	
Affreschi	
Scritte storiche	
Altro	
EDIFICIO GIA' MODIFICATO	
Finiture	
Manto di copertura	

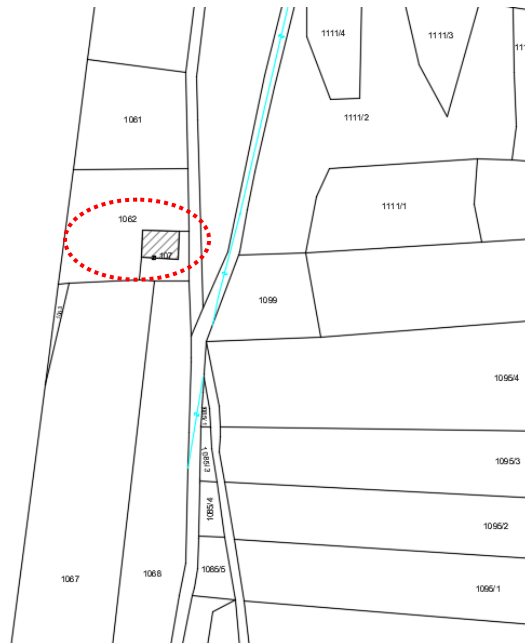
MATERIALI DI COPERTURA	
Tegole	
Coppi	
Scandole	
Lamiera	
Altro	
SPAZI DI STRETTA PERTINENZA	
prato	
CONTESTO INSEDIATIVO	
Accessibilità: strada di campagna	
Stato di conservazione:	
Condizione murature: la base in buono stato	
Area circostante: prato	
Altro: Volume chiaramente desumibile	

NOTE	
quota s.l.m. 610, a mezza costa fra l'abitato di Poia e Lundo. Portale a sesto acuto da valorizzare e mantenere	
INTERVENTO AMMESSO	
RISANAMENTO	
RISTRUTTURAZIONE	
RICOSTRUZIONE	X
RICOSTRUZIONE IN ALTRO LOCO	
DEMOLIZIONE	
DESTINAZIONE D'USO: RESIDENZA TEMPORANEA-AGRICOLA/PRODUTTIVA	

P.ED. 107 p.fond. 1062 C.C. Lundo

UNITA' EDILIZIA n. 31

IMMAGINI CARTOGRAFICHE A VISTA



DOCUMENTAZIONE FOTOGRAFICA



CARATTERISTICHE DIMENSIONALI	
Lunghezza mt.	
Larghezza mt.	
Volume già definito	X
Solo radice/sedime e/o p.ed. (mc. previsti)	
MATERIALI MURATURE	
Pietra	X
Laterizio	
Muratura intonacata	
Legno	
Lamiera	
Altro	
PARTI IN LEGNO	
Tavole	X
Tronchi	
Altro	
EVENTUALI PARTICOLARI DI PREGIO	
Fori	
Travi	
Affreschi	
Scritte storiche	
Altro	
EDIFICIO GIA' MODIFICATO	
Finiture	
Manto di copertura	

MATERIALI DI COPERTURA	
Tegole	X
Coppi	
Scandole	
Lamiera	
Altro (cemento)	
SPAZI DI STRETTA PERTINENZA	
Prato cintato, manufatto accessorio ligneo	
CONTESTO INSEDIATIVO	
Accessibilità: da strada	
Stato di conservazione: buono	
Condizione murature: buone	
Area circostante: strada e campagna	
Altro:	

NOTE

Casa da monte di dimensioni medie, già rifinita e ristrutturata nel recente passato.
All'interno si trova un locale accessorio in legno, una pensilina del pozzo.

La casa si trova nelle immediate vicinanze della strada provinciale che da Vigo Lomaso sale verso Lundo al bivio per Castel Spine. Quota s.l.m. circa 600

INTERVENTO AMMESSO

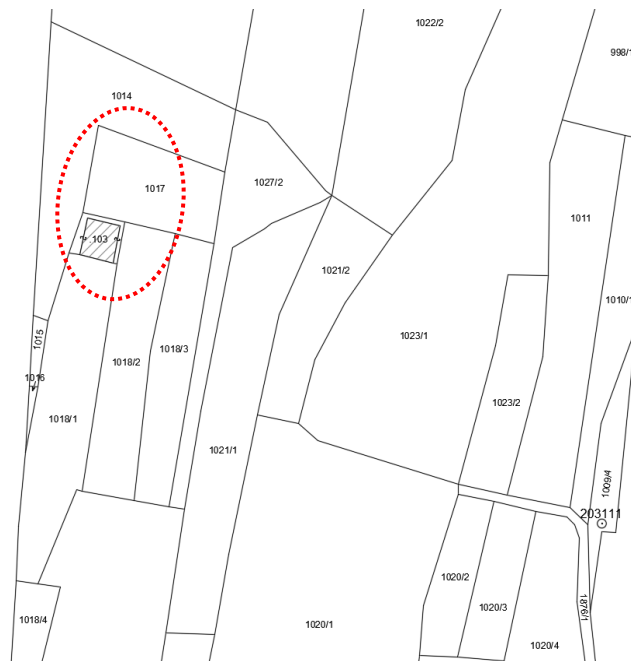

RISNAMENTO	X
RISTRUTTURAZIONE	

**DESTINAZIONE D'USO: RESIDENZA
TEMPORANEA-AGRICOLA/PRODUTTIVA**


P.ED. 103 p.fond. 1017 C.C. Lundo

UNITA' EDILIZIA n. 34

IMMAGINI CARTOGRAFICHE A VISTA



DOCUMENTAZIONE FOTOGRAFICA



CARATTERISTICHE DIMENSIONALI	
Lunghezza mt.	
Larghezza mt.	
Volume già definito	X
Solo radice/sedime e/o p.ed. (mc. previsti)	
MATERIALI MURATURE	
Pietra	X
Laterizio	
Muratura intonacata	
Legno	
Lamiera	
Altro	
PARTI IN LEGNO	
Tavole	X
Tronchi	
Altro	
EVENTUALI PARTICOLARI DI PREGIO	
Fori	
Travi	
Affreschi	
Scritte storiche	
Altro	
EDIFICIO GIA' MODIFICATO	
Finiture	X
Manto di copertura	X

MATERIALI DI COPERTURA	
Tegole	X
Coppi	
Scandole	
Lamiera	
Altro (cemento)	
SPAZI DI STRETTA PERTINENZA	
Cortile cintato e con vialetti acciottolati, manufatto ligneo accessorio	
CONTESTO INSEDIATIVO	
Accessibilità: da strada sterrata	
Stato di conservazione: buono	
Condizione murature: buone	
Area circostante: campagna	
Altro:	

NOTE	
<p>Casa da monte di dimensioni medie, già rifinita e ristrutturata nel recente passato. All'interno si trova un locale accessorio in legno</p> <p>Poggiolo alla trentina sul fronte valle.</p> <p>Quota s.l.m. circa 600 mt.</p>	
INTERVENTO AMMESSO	
RISANAMENTO	
RISTRUTTURAZIONE	X
DESTINAZIONE D'USO: RESIDENZA TEMPORANEA-AGRICOLA/PRODUTTIVA	

P.ED. 147 C.C. Lundo

UNITA' EDILIZIA n. 35

IMMAGINI CARTOGRAFICHE A VISTA



DOCUMENTAZIONE FOTOGRAFICA



CARATTERISTICHE DIMENSIONALI	
Lunghezza mt.	
Larghezza mt.	
Volume già definito	X
Solo radice/sedime e/o p.ed. (mc. previsti)	
MATERIALI MURATURE	
Pietra	X
Laterizio	
Muratura intonacata	
Legno	
Lamiera	
Altro	
PARTI IN LEGNO	
Tavole	X
Tronchi	
Altro	
EVENTUALI PARTICOLARI DI PREGIO	
Fori	
Travi	
Affreschi	
Scritte storiche	
Altro	
EDIFICIO GIA' MODIFICATO	
Finiture	X
Manto di copertura	X

MATERIALI DI COPERTURA	
Tegole	X
Coppi	X
Scandole	
Lamiera	
Altro (cemento)	
SPAZI DI STRETTA PERTINENZA	
Cortile a prato su terrapieno, manufatto interrato a monte	
CONTESTO INSEDIATIVO	
Accessibilità: da strada sterrata	
Stato di conservazione: buono	
Condizione murature: buone	
Area circostante: campagna	
Altro:	

NOTE	
Casa da monte di dimensioni medie, già rifinita e ristrutturata nel recente passato. Quota s.l.m. circa 600 mt.	
INTERVENTO AMESSO	
RISANAMENTO	
RISTRUTTURAZIONE	X
RICOSTRUZIONE	
RICOSTRUZIONE IN ALTRO LOCO	
DEMOLIZIONE	
DESTINAZIONE D'USO: RESIDENZA TEMPORANEA-AGRICOLA/PRODUTTIVA	

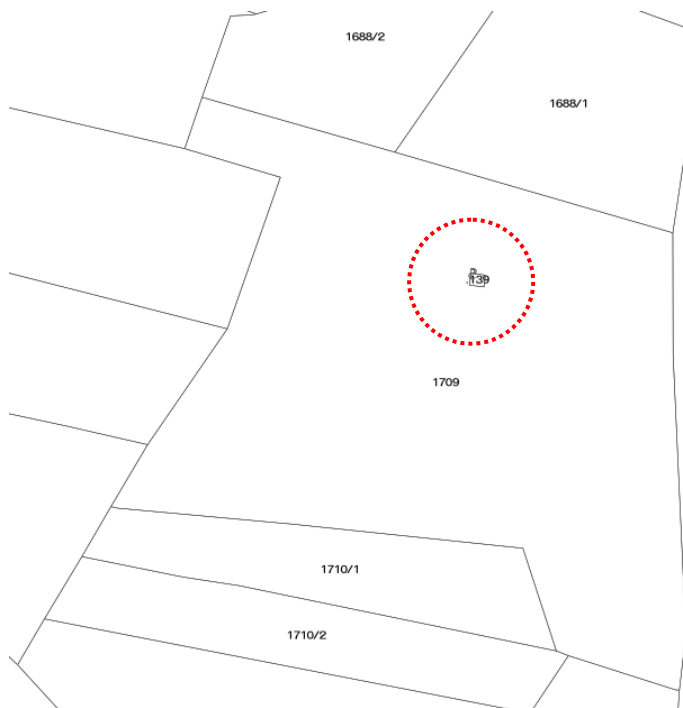
MANUFATTI SPARSI

LOCALITA' CATASTALE: CASSAVAL

P.ED. 139 C.C. Comano loc. monte Casale

UNITA' EDILIZIA n. 38

IMMAGINI CARTOGRAFICHE A VISTA



DOCUMENTAZIONE FOTOGRAFICA



CARATTERISTICHE DIMENSIONALI	
Lunghezza mt.	
Larghezza mt.	
Volume già definito	X
Solo radice/sedime e/o p.ed. (mc. previsti)	
MATERIALI MURA TURE	
Pietra	X
Laterizio	
Muratura intonacata	
Legno	
Lamiera	
Altro	
PARTI IN LEGNO	
Tavole	
Tronchi	
Altro	
EVENTUALI PARTICOLARI DI PREGIO	
Fori	
Travi	
Affreschi	
Scritte storiche	
Altro	
EDIFICIO GIA' MODIFICATO	
Finiture	X
Manto di copertura	X

MATERIALI DI COPERTURA	
Tegole	
Coppi	
Scandole	
Lamiera	
Altro (pietra)	X
SPAZI DI STRETTA PERTINENZA	
Cortile su terrapieno e muri di sostegno	
CONTESTO INSEDIATIVO	
Accessibilità: strada da monte, ultimo tratto privata	
Stato di conservazione ottimo	
Condizione murature: buone	
Area circostante: prato	
Altro:	

NOTE	
Baita di modeste dimensioni, con ottima vista sulle Giudicarie a circa 1540 m.s.l.m.	
INTERVENTO AMMESSO	
RISANAMENTO	X
RISTRUTTURAZIONE	
RICOSTRUZIONE	
RICOSTRUZIONE IN LOCO DIVERSO	
DEMOLIZIONE	
DESTINAZIONE D'USO: RESIDENZA TEMPORANEA-AGRICOLA/PRODUTTIVA	

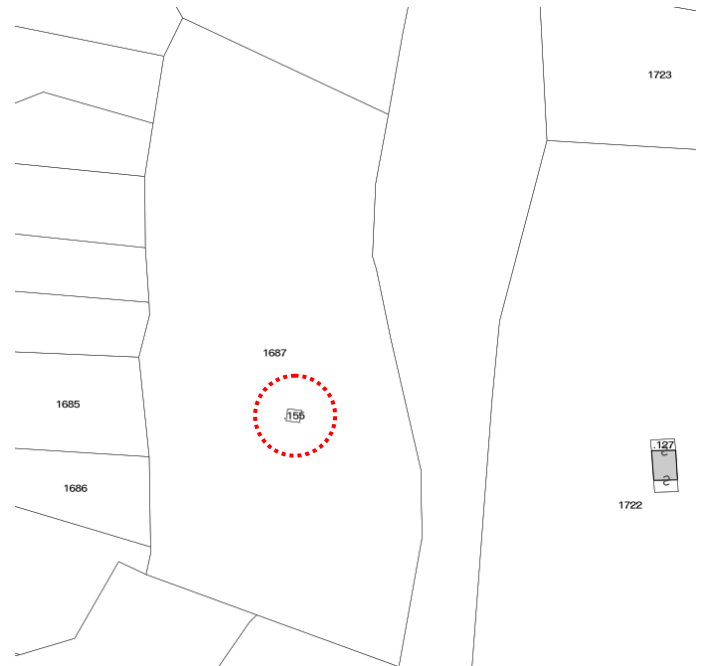
MANUFATTI SPARSI

LOCALITA' CATASTALE: CASSAVAL


P.ED. 155 C.C. Comano loc. monte Casale

UNITA' EDILIZIA n. 39

IMMAGINI CARTOGRAFICHE A VISTA



DOCUMENTAZIONE FOTOGRAFICA



CARATTERISTICHE DIMENSIONALI	
Lunghezza mt. ~ 5,00 (~ 6,00 da mappa)	
Larghezza mt. . ~ 4,00 (~ 5,00 da mappa)	
Volume già definito	
Solo radice/sedime e/o p.ed. (mc. previsti)	
MATERIALI MURA TURE	
Pietra	X
Laterizio	
Muratura intonacata	
Legno	
Lamiera	
Altro	
PARTI IN LEGNO	
Tavole	
Tronchi	X
Altro	
EVENTUALI PARTICOLARI DI PREGIO	
Fori	
Travi	
Affreschi	
Scritte storiche	
Altro	
EDIFICIO GIA' MODIFICATO	
Finiture	
Manto di copertura	

MATERIALI DI COPERTURA	
Tegole	
Coppi	
Scandole	
Lamiera	
Altro (pietra)	X
SPAZI DI STRETTA PERTINENZA	
Prato in pendio	
CONTESTO INSEDIATIVO	
Accessibilità: strada da monte, ultimo tratto a piedi	
Stato di conservazione: tetto parzialmente crollato.	
Condizione murature: parzialmente integre	
Area circostante: prato	
Altro:	

NOTE	
Bivacco con murature perimetrali presenti e tetto in pietra parzialmente crollato a circa 1530 m.s.l.m.	
INTERVENTO AMMESSO	
RISANAMENTO	
RISTRUTTURAZIONE	
RICOSTRUZIONE	X
RICOSTRUZIONE IN ALTRO LOCO	
DEMOLIZIONE	
DESTINAZIONE D'USO: RESIDENZA TEMPORANEA-AGRICOLA/PRODUTTIVA	

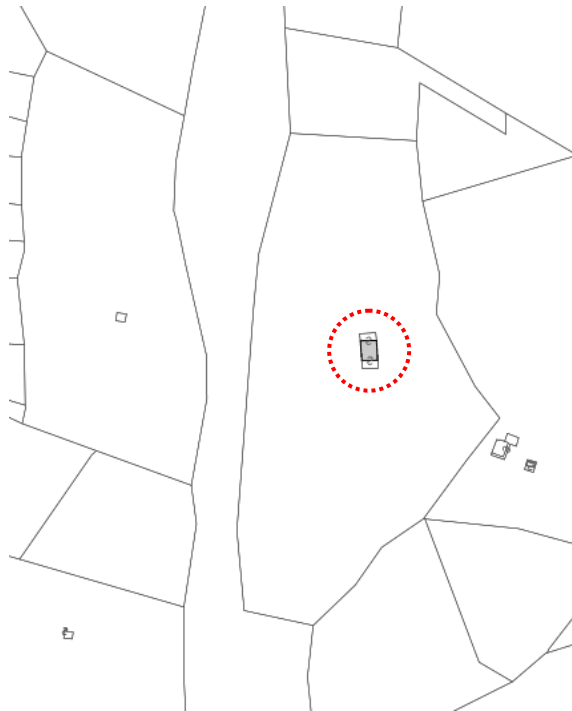
MANUFATTI SPARSI

LOCALITA' CATASTALE: CORNESEL

P.ED. 127 C.C. Comano loc. monte Casale

UNITA' EDILIZIA n. 40

IMMAGINI CARTOGRAFICHE A VISTA



DOCUMENTAZIONE FOTOGRAFICA



CARATTERISTICHE DIMENSIONALI	
Lunghezza mt	
Larghezza mt.	
Volume già definito	X
Solo radice/sedime e/o p.ed. (mc. previsti)	
MATERIALI MURA TURE	
Pietra	X
Laterizio	
Muratura intonacata (parzialmente)	X
Legno	
Lamiera	
Altro	
PARTI IN LEGNO	
Tavole	
Tronchi	
Altro	
EVENTUALI PARTICOLARI DI PREGIO	
Fori	
Travi	
Affreschi	
Scritte storiche	
Altro	
EDIFICIO GIA' MODIFICATO	
Finiture	
Manto di copertura	

MATERIALI DI COPERTURA	
Tegole	
Coppi	
Scandole	
Lamiera	X
Altro	
SPAZI DI STRETTA PERTINENZA	
Cortile circostante delimitato da muri di sostegno a monte	
CONTESTO INSEDIATIVO	
Accessibilità: strada da monte	
Stato di conservazione: discreto	
Condizione murature: buone si notano struttura cementizie	
Area circostante: ampio prato	
Altro:	

NOTE

Casa da monte di grandi dimensioni (ex rifugio), circondata da ampio prato pianeggiante, sita a circa 1570 m.s.l.m.

INTERVENTO AMMESSO	
RISANAMENTO	
RISTRUTTURAZIONE	X
RICOSTRUZIONE	
RICOSTRUZIONE IN ALTRO LOCO	
DEMOLIZIONE	
DESTINAZIONE D'USO: RESIDENZA TEMPORANEA-AGRICOLA/PRODUTTIVA	

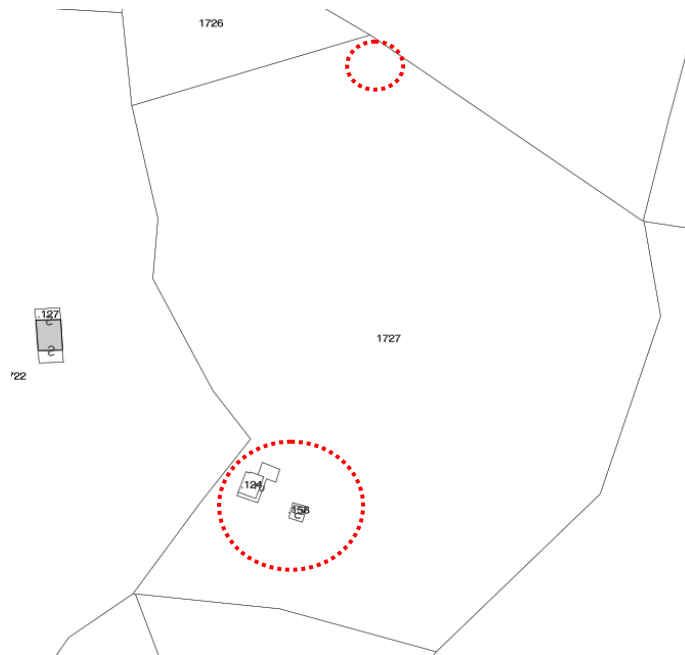
MANUFATTI SPARSI

LOCALITA' CATASTALE: CORNESEL

P.ED. 124-158 C.C. Comano loc. monte Casale

UNITA' EDILIZIA n. 41

IMMAGINI CARTOGRAFICHE A VISTA



P.ED. 124



DOCUMENTAZIONE FOTOGRAFICA

P.ED. 124



P.ED. 158



CARATTERISTICHE DIMENSIONALI	
Lunghezza mt	
Larghezza mt.	
Volume già definito	X
Solo radice/sedime e/o p.ed. (mc. previsti)	
MATERIALI MURATURE	
Pietra	X
Laterizio	
Muratura intonacata	
Legno	
Lamiera	
Altro	
PARTI IN LEGNO	
Tavole	X
Tronchi	
Altro	
EVENTUALI PARTICOLARI DI PREGIO	
Fori	
Travi	
Affreschi	
Scritte storiche	
Altro	
EDIFICIO GIA' MODIFICATO	
Finiture	X
Manto di copertura	X

MATERIALI DI COPERTURA	
Tegole	
Coppi	
Scandole	
Lamiera	X
Altro	
SPAZI DI STRETTA PERTINENZA	
Scale, marciapiede, vialetto	
CONTESTO INSEDIATIVO	
Accessibilità: strada da monte	
Stato di conservazione: ottimo	
Condizione murature: buone	
Area circostante: ampio prato	
Altro:	

NOTE: le caratteristiche riportate nella scheda si riferiscono alla p.ed. 124:
 casa da monte di medio grandi dimensioni con locale interrato.
 Disposta su due piani con tetto a due falde ed abbaino triangolare sul fronte sudest.
 Circondata da ampio prato pianeggiante o in lieve pendenza è sita a circa 1600 m.s.l.m.
La p.ed. 158 si presenta come un accessorio completamente in legno (individuato come Altri fabbricati con shape A302 B)
Al margine del prato è situato una struttura eolica e pannelli fotovoltaici (individuato come Altri fabbricati con shape A302 B)

INTERVENTO AMMESSO	
RISANAMENTO	
RISTRUTTURAZIONE	X
RICOSTRUZIONE	
RICOSTRUZIONE IN ALTRO LOCO	
DEMOLIZIONE	
DESTINAZIONE D'USO: RESIDENZA TEMPORANEA-AGRICOLA/PRODUTTIVA	

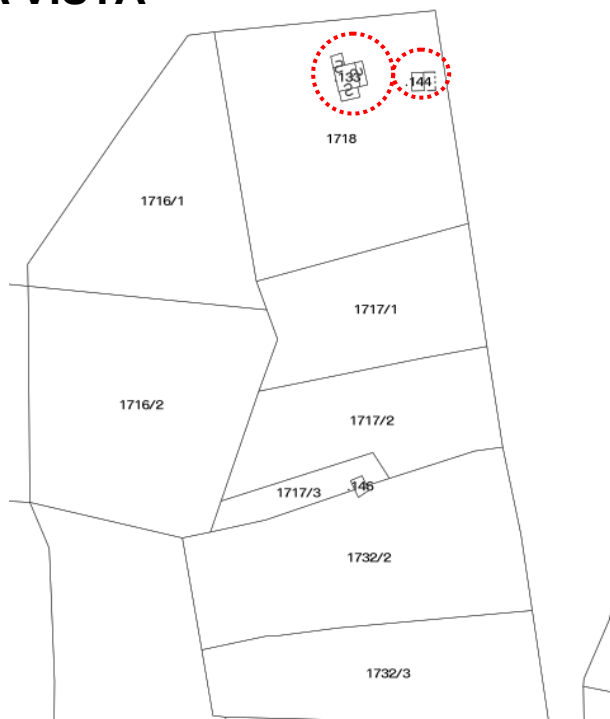
MANUFATTI SPARSI

LOCALITA' CATASTALE: CORNESEL


P.ED. 133 - 144 C.C. Comano loc. monte Casale

UNITA' EDILIZIA n. 43

IMMAGINI CARTOGRAFICHE A VISTA



DOCUMENTAZIONE FOTOGRAFICA



CARATTERISTICHE DIMENSIONALI	
Lunghezza mt	
Larghezza mt.	
Volume già definito	X
Solo radice/sedime e/o p.ed. (mc. previsti)	
MATERIALI MURATURE	
Pietra	
Laterizio	
Muratura intonacata	X
Legno	
Lamiera	
Altro	
PARTI IN LEGNO	
Tavole	
Tronchi	
Altro	
EVENTUALI PARTICOLARI DI PREGIO	
Fori	
Travi	
Affreschi	
Scritte storiche	
Altro	
EDIFICIO GIA' MODIFICATO	
Finiture	X
Manto di copertura	X

MATERIALI DI COPERTURA	
Tegole	
Coppi	
Scandole	
Lamiera	X
Altro	
SPAZI DI STRETTA PERTINENZA	
Terrazzo, cortile, tettoie in legno	
CONTESTO INSEDIATIVO	
Accessibilità: strada da monte	
Stato di conservazione: buono	
Condizione murature: buone	
Area circostante: spazio sterrato	
Altro:	

NOTE: le caratteristiche riportate nella scheda si riferiscono alla p.ed. 133 **RIFUGIO DON ZIO PISONI (C.A.I.)**
 Casa disposta su tre piani seminterrato compreso. Tetto a due falde, appendice in aderenza ribassata ad est con falda unica.
 Sita a circa 1600 m.s.l.m., ottima vista diretta sulle Giudicarie Esteriori
 La p.ed. 144, individuata come accessorio con shape A302 B, consta di un piano seminterrato in muratura e la parte rialzata completamente in legno con tetto a due falde.
 Vi sono altre due tettoie limitrofe (precarie) ad uso legnaia ubicate sulla p.fond. 1718

INTERVENTO AMMESSO	
RISANAMENTO	
RISTRUTTURAZIONE	X
RICOSTRUZIONE	
RICOSTRUZIONE IN ALTRO LOCO	
DEMOLIZIONE	
DESTINAZIONE D'USO: RESIDENZA TEMPORANEA- AGRICOLA/PRODUTTIVA/RICETTIVA	

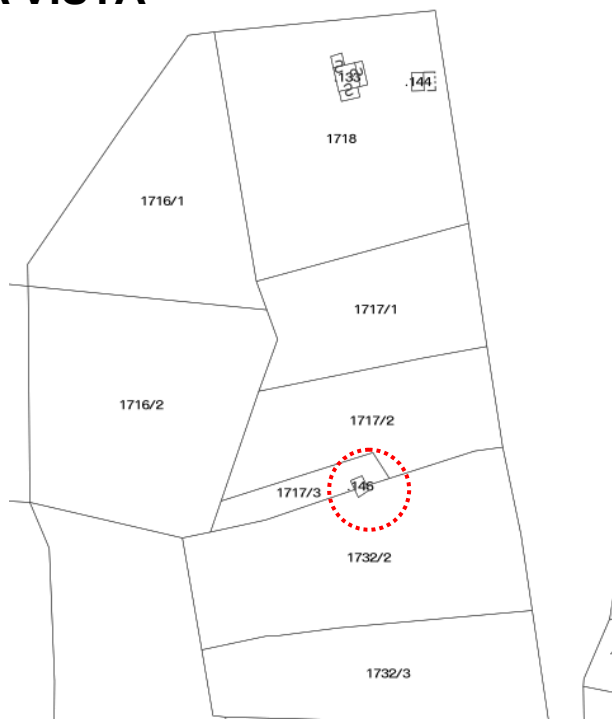
MANUFATTI SPARSI

LOCALITA' CATASTALE: CORNESEL

P.ED. 146 C.C. Comano loc. monte Casale

UNITA' EDILIZIA n. 44

IMMAGINI CARTOGRAFICHE A VISTA



DOCUMENTAZIONE FOTOGRAFICA



CARATTERISTICHE DIMENSIONALI	
Lunghezza mt	
Larghezza mt.	
Volume già definito	X
Solo radice/sedime e/o p.ed. (mc. previsti)	
MATERIALI MURATURE	
Pietra	X
Laterizio	
Muratura intonacata	X
Legno	
Lamiera	
Altro	
PARTI IN LEGNO	
Tavole	X
Tronchi	
Altro	
EVENTUALI PARTICOLARI DI PREGIO	
Fori	
Travi	
Affreschi	
Scritte storiche	
Altro	
EDIFICIO GIA' MODIFICATO	
Finiture	X
Manto di copertura	X

MATERIALI DI COPERTURA	
Tegole	
Coppi	
Scandole	
Lamiera	X
Altro	
SPAZI DI STRETTA PERTINENZA	
Marciapiede, muri di sostegno, scale	
CONTESTO INSEDIATIVO	
Accessibilità: strada da monte	
Stato di conservazione: ottimo	
Condizione murature: buone	
Area circostante: prato	
Altro:	

NOTE:

Baita di dimensioni ordinarie, prevalentemente in muratura con sassi faccia vista.
 Circondata da contesto prativo è sita a circa 1580 m.s.l.m. risulta di recente ri-costruzione

INTERVENTO AMMESSO	
RISANAMENTO	
RISTRUTTURAZIONE	X
RICOSTRUZIONE	
RICOSTRUZIONE IN ALTRO LOCO	
DEMOLIZIONE	
DESTINAZIONE D'USO: RESIDENZA TEMPORANEA-AGRICOLA/PRODUTTIVA	

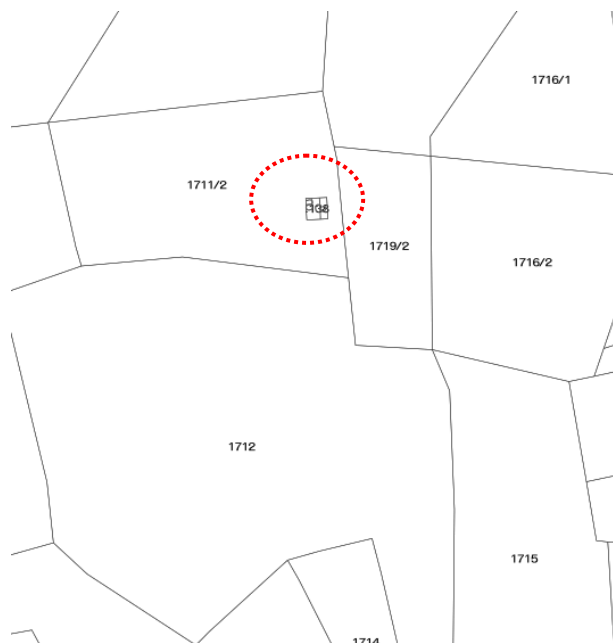
MANUFATTI SPARSI

LOCALITA' CATASTALE: CORNESEL

P.ED. 138 C.C. Comano loc. monte Casale

UNITA' EDILIZIA n. 45

IMMAGINI CARTOGRAFICHE A VISTA



DOCUMENTAZIONE FOTOGRAFICA



CARATTERISTICHE DIMENSIONALI	
Lunghezza mt	
Larghezza mt.	
Volume già definito	X
Solo radice/sedime e/o p.ed. (mc. previsti)	
MATERIALI MURATURE	
Pietra	X
Laterizio	
Muratura intonacata	
Legno	
Lamiera	
Altro	
PARTI IN LEGNO	
Tavole	X
Tronchi	
Altro	
EVENTUALI PARTICOLARI DI PREGIO	
Fori	
Travi	
Affreschi	
Scritte storiche	
Altro	
EDIFICIO GIA' MODIFICATO	
Finiture	X
Manto di copertura	X

MATERIALI DI COPERTURA	
Tegole	
Coppi	
Scandole	
Lamiera	X
Altro	
SPAZI DI STRETTA PERTINENZA	
Marciapiede, cortile lato valle a prato su terrapieno, tettoie laterali	
CONTESTO INSEDIATIVO	
Accessibilità: strada da monte	
Stato di conservazione: buono	
Condizione murature: buone	
Area circostante: prato	
Altro:	

NOTE:

Baita del "Nino".
 Dimensioni ordinarie.
 Circondata da contesto prativo, è sita a circa 1560 m.s.l.m

INTERVENTO AMMESSO	
RISANAMENTO	
RISTRUTTURAZIONE	X
RICOSTRUZIONE	
RICOSTRUZIONE IN ALTRO LOCO	
DEMOLIZIONE	
DESTINAZIONE D'USO: RESIDENZA TEMPORANEA-AGRICOLA/PRODUTTIVA	

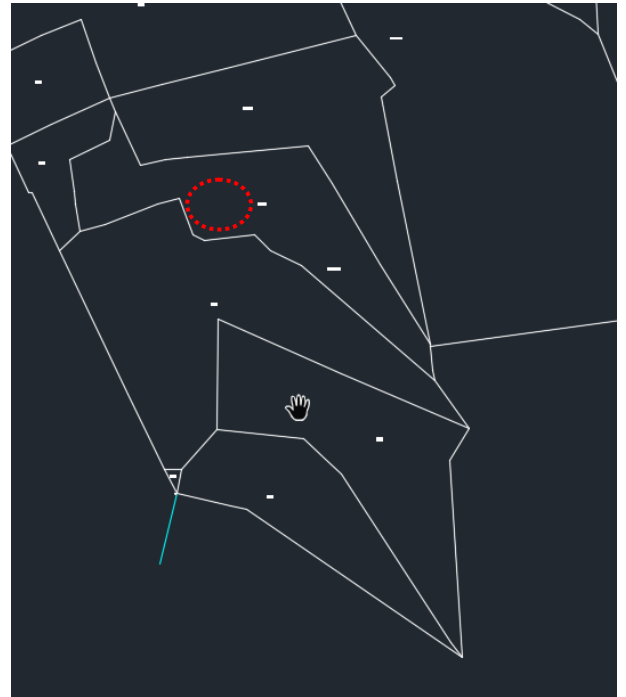
MANUFATTI SPARSI

LOCALITA' CATASTALE: PREDOSE

P.FOND. 1744/2 C.C. Comano loc. monte Casale

UNITA' EDILIZIA n. 46

IMMAGINI CARTOGRAFICHE A VISTA



DOCUMENTAZIONE FOTOGRAFICA



CARATTERISTICHE DIMENSIONALI	
Lunghezza mt. ~ 4,00 (6,00 appendice)	
Larghezza mt. ~ 4,50	
Volume già definito	
Solo radice/sedime e/o p.ed. (mc. previsti)	
MATERIALI MURATURE	
Pietra	X
Laterizio	
Muratura intonacata	
Legno	
Lamiera	
Altro	
PARTI IN LEGNO	
Tavole	
Tronchi	
Altro	
EVENTUALI PARTICOLARI DI PREGIO	
Fori	
Travi	
Affreschi	
Scritte storiche	
Altro	
EDIFICIO GIA' MODIFICATO	
Finiture	
Manto di copertura	

MATERIALI DI COPERTURA	
Tegole	
Coppi	
Scandole	
Lamiera	
Altro (pietra con sovrastante lamiera)	
SPAZI DI STRETTA PERTINENZA	
Area disboscata	
CONTESTO INSEDIATIVO	
Accessibilità: strada da monte	
Stato di conservazione: da recuperare	
Condizione murature: parzialmente integre	
Area circostante: prato/area disboscata	
Altro:	

NOTE:

Costruzione sita in un contesto boschivo a circa 1470 quota s.l.m. L'area che è ora accessibile da strada privata dopo aver attraversato il prato sovrastante lasciando la strada principale che conduce al rifugio "don zio", si trova nell'angolo sudest del comune catastale vicino al confine con il catasto di Godenzo

INTERVENTO AMMESSO	
RISANAMENTO	
RISTRUTTURAZIONE	
RICOSTRUZIONE	X
RICOSTRUZIONE IN ALTRO LOCO	
DEMOLIZIONE	
Visibile bene un angolare quasi completo e altri resti che consentono di individuare il volume DESTINAZIONE D'USO: RESIDENZA TEMPORANEA-AGRICOLA/PRODUTTIVA	

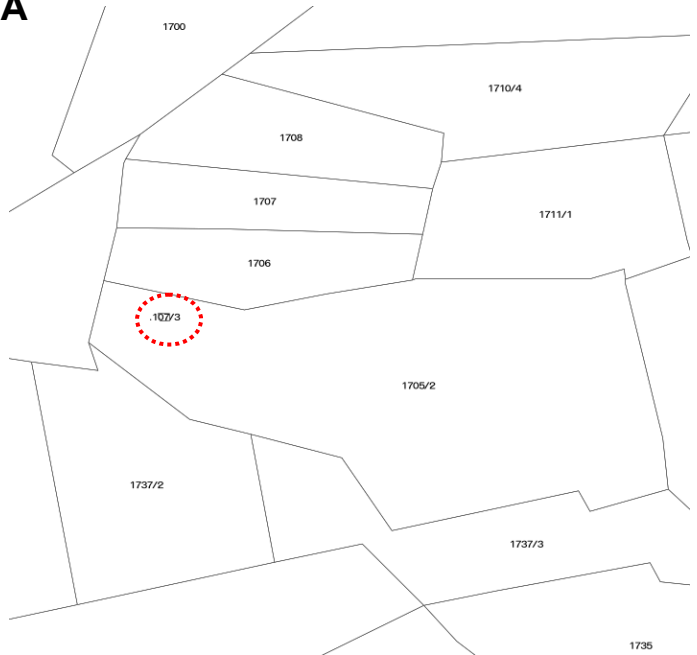
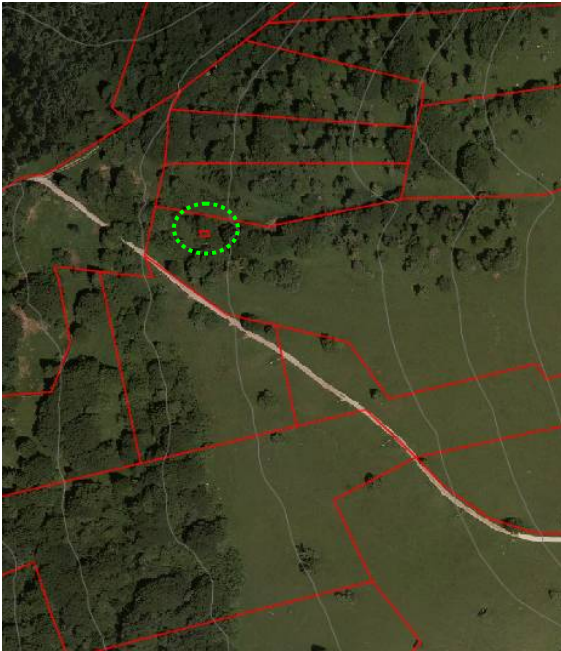
MANUFATTI SPARSI

LOCALITA' CATASTALE: PREDOSE

P.ED. 107/3 C.C. Comano loc. monte Casale

UNITA' EDILIZIA n. 47

IMMAGINI CARTOGRAFICHE A VISTA



DOCUMENTAZIONE FOTOGRAFICA



CARATTERISTICHE DIMENSIONALI	
Lunghezza mt. ~ 3,50	
Larghezza mt. ~ 4,50	
Volume già definito	
Solo radice/sedime e/o p.ed. (mc. previsti)	
MATERIALI MURATURE	
Pietra	X
Laterizio	
Muratura intonacata	
Legno	
Lamiera	
Altro	
PARTI IN LEGNO	
Tavole	
Tronchi	
Altro	
EVENTUALI PARTICOLARI DI PREGIO	
Fori	
Travi	
Affreschi	
Scritte storiche	
Altro	
EDIFICIO GIA' MODIFICATO	
Finiture	
Manto di copertura	

MATERIALI DI COPERTURA	
Tegole	
Coppi	
Scandole	
Lamiera	
Altro (pietra)	
SPAZI DI STRETTA PERTINENZA	
Area boscata	
CONTESTO INSEDIATIVO	
Accessibilità: strada da monte, poi breve tratto nel bosco	
Stato di conservazione: da recuperare	
Condizione murature: solo parzialmente integre	
Area circostante: zona boscata	
Altro:	

NOTE:

Costruzione di modesta entità, sita in un contesto boschivo a circa 1490 quota s.l.m. Il manufatto che si trova a circa 20 mt. dalla strada principale del monte Casale, non è rilevabile con precisione, stante lo stato particolarmente deteriorato delle murature e gli arbusti che lo circondano. Solo sedime ed un angolare

INTERVENTO AMMESSO	
RISANAMENTO	
RISTRUTTURAZIONE	
RICOSTRUZIONE	
RICOSTRUZIONE IN ALTRO LOCO	
NON RICOSTRUIBILE	X
ATTUALMENTE PRIVO DEI REQUISITI MINIMI PER LA RICOSTRUZIONE (Delibera n.376 dd.18/11/96)	

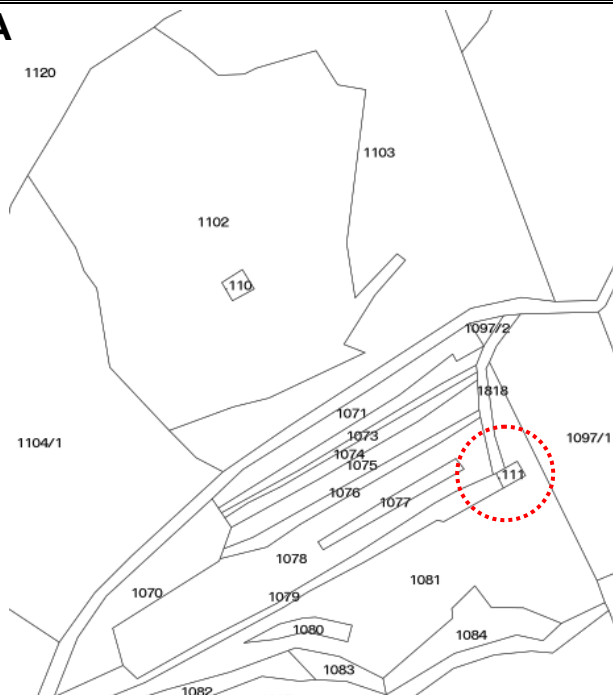
MANUFATTI SPARSI

LOCALITA' CATASTALE: QUATTRO FONTANE

P.ED. 111 C.C. Comano loc. quattro Fontane

UNITA' EDILIZIA n. 50

IMMAGINI CARTOGRAFICHE A VISTA



DOCUMENTAZIONE FOTOGRAFICA



CARATTERISTICHE DIMENSIONALI	
Lunghezza mt. ~ 8,00	
Larghezza mt. ~ 5,00	
Volume già definito	
Solo radice/sedime e/o p.ed. (mc. previsti)	
MATERIALI MURATURE	
Pietra	X
Laterizio	
Muratura intonacata	
Legno	
Lamiera	
Altro	
PARTI IN LEGNO	
Tavole	
Tronchi	
Altro	
EVENTUALI PARTICOLARI DI PREGIO	
Fori	
Travi	
Affreschi	
Scritte storiche	
Altro	
EDIFICIO GIA' MODIFICATO	
Finiture	
Manto di copertura	

MATERIALI DI COPERTURA	
Tegole	
Coppi	
Scandole	
Lamiera	
Altro	
SPAZI DI STRETTA PERTINENZA	
Vari terrazzamenti su muri in sassi posati a secco	
CONTESTO INSEDIATIVO	
Accessibilità: da strada boschiva	
Stato di conservazione: rudere solo radice/sedime	
Condizione murature: solo radice vagamente individuabile	
Area circostante: bosco	
Altro:	

NOTE:

quota s.l.m. 700

La zona circostante è caratterizzata da molteplici terrazzamenti boscati, realizzati con muri di sostegno in pietra locale posata a secco. Visibili solo piccole porzioni di muro.

INTERVENTO AMMESSO

RISANAMENTO

RISTRUTTURAZIONE

RICOSTRUZIONE

RICOSTRUZIONE IN ALTRO LUOGO

NON RICOSTRUIBILE

X

ATTUALMENTE PRIVO DEI REQUISITI MINIMI PER LA RICOSTRUZIONE

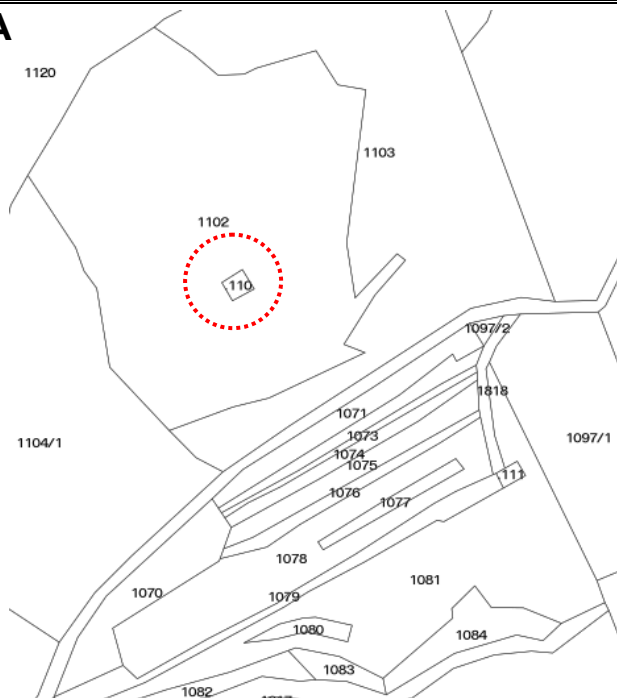
MANUFATTI SPARSI

LOCALITA' CATASTALE: QUATTRO FONTANE

P.ED. 110 C.C. Comano loc. quattro Fontane

UNITA' EDILIZIA n. 51

IMMAGINI CARTOGRAFICHE A VISTA



DOCUMENTAZIONE FOTOGRAFICA



CARATTERISTICHE DIMENSIONALI	
Lunghezza mt. ~ 8,00	
Larghezza mt. ~ 7,00	
Volume già definito	
Solo radice/sedime e/o p.ed. (mc. previsti)	X
MATERIALI MURATURE	
Pietra	X
Laterizio	
Muratura intonacata	
Legno	
Lamiera	
Altro	
PARTI IN LEGNO	
Tavole	
Tronchi	
Altro	
EVENTUALI PARTICOLARI DI PREGIO	
Fori	
Travi	
Affreschi	
Scritte storiche	
Altro	
EDIFICIO GIA' MODIFICATO	
Finiture	
Manto di copertura	

MATERIALI DI COPERTURA	
Tegole	
Coppi	
Scandole	
Lamiera	
Altro	
SPAZI DI STRETTA PERTINENZA	
Area boscata	
CONTESTO INSEDIATIVO	
Accessibilità: da strada boschiva	
Stato di conservazione: rudere solo muratura a monte visibile	
Condizione murature:	
Area circostante: bosco	
Altro:	

NOTE: quota s.l.m. 670	
INTERVENTO AMMESSO	
RISANAMENTO	
RISTRUTTURAZIONE	
RICOSTRUZIONE	
RICOSTRUZIONE IN ALTRO LOCO	
NON RICOSTRUIBILE	X
ATTUALMENTE PRIVO DEI REQUISITI MINIMI PER LA RICOSTRUZIONE	

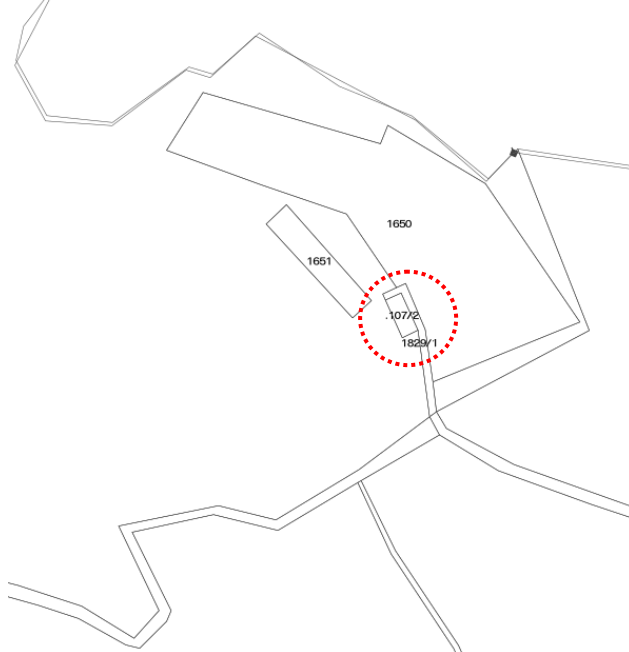
MANUFATTI SPARSI

LOCALITA' CATASTALE: Casale

P.ED. 107/2 C.C. Comano loc. Casale

UNITA' EDILIZIA n. 53

IMMAGINI CARTOGRAFICHE A VISTA



DOCUMENTAZIONE FOTOGRAFICA



CARATTERISTICHE DIMENSIONALI	
Lunghezza mt.	
Larghezza mt.	
Volume già definito	X
Solo radice/sedime e/o p.ed. (mc. previsti)	
MATERIALI MURATURE	
Pietra	X
Laterizio	
Muratura intonacata	X
Legno	
Lamiera	
Altro	
PARTI IN LEGNO	
Tavole	X
Tronchi	
Altro	
EVENTUALI PARTICOLARI DI PREGIO	
Fori	
Travi	
Affreschi	
Scritte storiche	
Altro	
EDIFICIO GIA' MODIFICATO	
Finiture	X
Manto di copertura	X

MATERIALI DI COPERTURA	
Tegole	
Coppi	
Scandole	
Lamiera	
Altro	
SPAZI DI STRETTA PERTINENZA	
CONTESTO INSEDIATIVO	
Accessibilità: da strada da monte (passo della Morte)	
Stato di conservazione: buono	
Condizione murature: buone	
Area circostante: ampio prato	
Altro:	
NOTE:	
quota s.l.m. 660 Casa dell'ASUC di Comano risanata nel recente passato	
INTERVENTO AMMESSO	
RISANAMENTO	
RISTRUTTURAZIONE	X
RICOSTRUZIONE	
RICOSTRUZIONE IN ALTRO LOCO	
DEMOLIZIONE	
DESTINAZIONE D'USO: RESIDENZA TEMPORANEA-AGRICOLA/PRODUTTIVA	

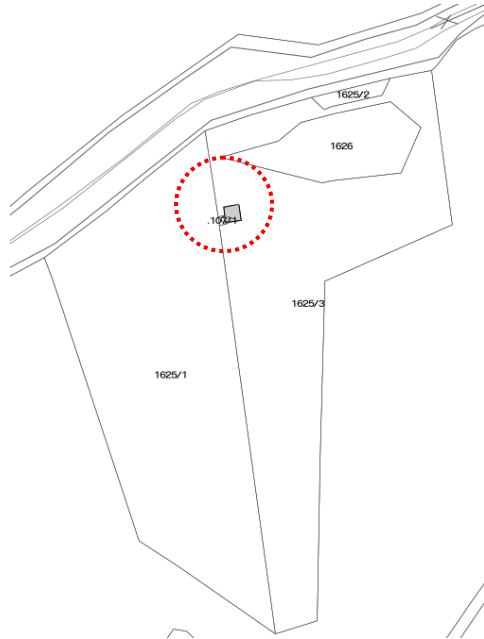
MANUFATTI SPARSI

LOCALITA' CATASTALE: Cabalao

P.ED. 107/1 C.C. Comano loc. Cabalao

UNITA' EDILIZIA n. 54

IMMAGINI CARTOGRAFICHE A VISTA



DOCUMENTAZIONE FOTOGRAFICA



zona scatto foto su ciclabile



CARATTERISTICHE DIMENSIONALI	
Lunghezza mt. ~ 7,00	
Larghezza mt. ~ 7,00	
Appendice sudovest ~4,00x3,00 mt.	
Volume già definito	
Solo radice/sedime e/o p.ed. (mc. previsti)	
MATERIALI MURATURE	
Pietra	
Laterizio	
Muratura intonacata	
Legno	
Lamiera	
Altro	
PARTI IN LEGNO	
Tavole	
Tronchi	
Altro	
EVENTUALI PARTICOLARI DI PREGIO	
Fori	
Travi	
Affreschi	
Scritte storiche	
Altro	
EDIFICIO GIA' MODIFICATO	
Finiture	
Manto di copertura	

MATERIALI DI COPERTURA	
Tegole	
Coppi	
Scandole	
Lamiera	
Altro	
SPAZI DI STRETTA PERTINENZA	
Bosco	
CONTESTO INSEDIATIVO	
Accessibilità: dal bosco	
Stato di conservazione:	
Condizione murature:	
Altro:	

NOTE: quota s.l.m. 320 nei pressi del canyon della Sarca a poche decine di mt. dall'alveo.
Accessibile a piedi attraverso bosco a tratti in notevole pendio. Da informazioni, si trova in stato di "semirudere"

I luoghi sono stati visionati dall'alto della pista ciclabile, da cui l'immobile non risulta visibile stante la notevole distanza (~ 200mt.) e l'area boscata.

Motivi di sicurezza in assenza di sentiero e presenza di neve hanno sconsigliato la discesa alla ricerca di questo immobile.

Le informazioni riportate nella presente scheda sono quindi esclusivamente estratte dalle cartografie e documenti catastali visionati.

L'immobile risulta censito al catasto in C6 classe 2 consistenza 47 mq. Piano Terra e Primo.

Vincoli:

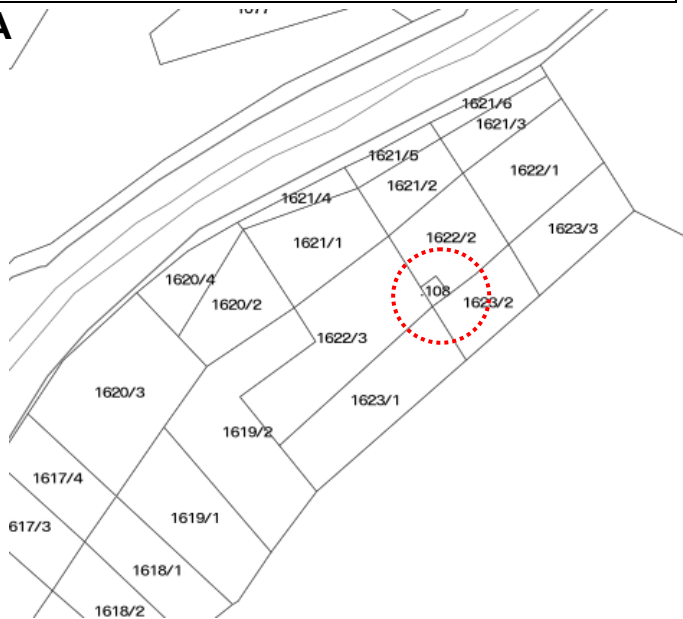
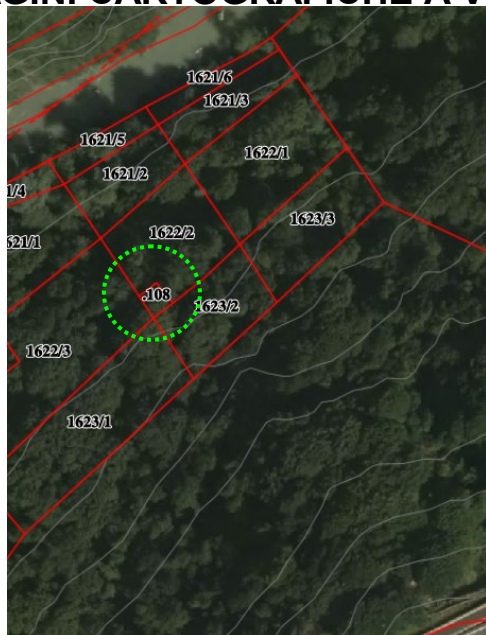
area di sintesi geologica con penalità gravi o medie; ambito fluviale ecologico con valenza elevata. Non ricostruibile

INTERVENTO AMMESSO
RISANAMENTO
RISTRUTTURAZIONE
RICOSTRUZIONE
RICOSTRUZIONE IN ALTRO LOCO




P.ED. 108 C.C. Comano

UNITA' EDILIZIA n. 55

IMMAGINI CARTOGRAFICHE A VISTA



DOCUMENTAZIONE FOTOGRAFICA



CARATTERISTICHE DIMENSIONALI	
Lunghezza mt. ~ 6,50	
Larghezza mt. ~ 5,50	
Volume già definito	
Solo radice/sedime e/o p.ed. (mc. previsti)	
MATERIALI MURATURE	
Pietra	
Laterizio	
Muratura intonacata	
Legno	
Lamiera	
Altro	
PARTI IN LEGNO	
Tavole	
Tronchi	
Altro	
EVENTUALI PARTICOLARI DI PREGIO	
Fori	
Travi	
Affreschi	
Scritte storiche	
Altro	
EDIFICIO GIA' MODIFICATO	
Finiture	
Manto di copertura	

MATERIALI DI COPERTURA	
Tegole	
Coppi	
Scandole	
Lamiera	
SPAZI DI STRETTA PERTINENZA	
Bosco	
CONTESTO INSEDIATIVO	
Accessibilità: dal bosco	
Stato di conservazione:	
Condizione murature:	
Altro:	

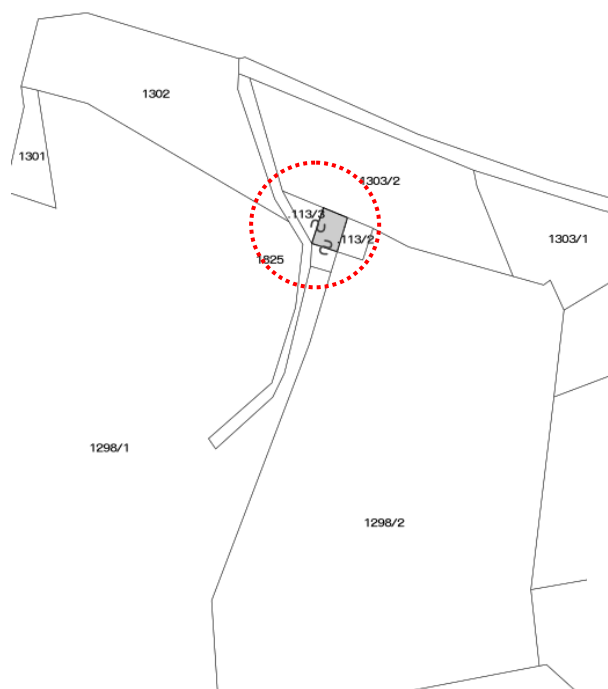
NOTE: quota s.l.m. 360 a poche decine di mt. dall'alveo del fiume Sarca
 Accessibile a piedi attraverso bosco in notevole pendio. Da informazioni si trova in stato di rudere (solo murature)
 I luoghi sono stati visionati dall'alto della pista ciclabile nei pressi dell'imbocco della galleria Ballantin, da cui l'immobile non risulta visibile stante la notevole distanza (~ 100mt.) e l'area boscata.
 Motivi di sicurezza in assenza di sentiero segnalato e presenza di neve hanno sconsigliato la discesa alla ricerca di questo immobile.
 Le informazioni riportate nella presente scheda sono quindi esclusivamente estratte dalle cartografie e documenti catastali visionati.
 L'immobile risulta censito al catasto urbano con categoria F2 (*unità collabenti, ossia costruzioni caratterizzate da un notevole livello di degrado*)
Vincoli:
area di sintesi geologica con penalità gravi o medie; ambito fluviale ecologico con valenza elevata.

INTERVENTO AMMESSO	
RISANAMENTO	
RISTRUTTURAZIONE	
NON RICOSTRUIBILE	X
ATTUALMENTE PRIVO DEI REQUISITI MINIMI PER LA RICOSTRUZIONE	

P.ED. 113/2- 113/3 C.C. Comano

UNITA' EDILIZIA n. 56

IMMAGINI CARTOGRAFICHE A VISTA



DOCUMENTAZIONE FOTOGRAFICA



CARATTERISTICHE DIMENSIONALI	
Lunghezza mt. ~ 10,00	
Larghezza mt. ~ 7,00	
Volume già definito	
Solo radice/sedime e/o p.ed. (mc. previsti)	
MATERIALI MURATURE	
Pietra	X
Laterizio	
Muratura intonacata	
Legno	
Lamiera	
Altro	
PARTI IN LEGNO	
Tavole	
Tronchi	
Altro	
EVENTUALI PARTICOLARI DI PREGIO	
Fori	
Travi	
Affreschi	
Scritte storiche	
Altro	
EDIFICIO GIA' MODIFICATO	
Finiture	
Manto di copertura	

MATERIALI DI COPERTURA	
Tegole	
Coppi	
Scandole	
Lamiera	
Altro	
SPAZI DI STRETTA PERTINENZA	
bosco	
CONTESTO INSEDIATIVO	
Accessibilità: da sentiero segnalato	
Stato di conservazione: rudere	
Condizione murature: alcuni tratti sufficientemente integri pur in condizione parziali; puo'desumersi il volume	
Area circostante: bosco	
Altro: pericolo di crolli rocciosi	

NOTE:

quota s.l.m. 530

Casa da monte di medie dimensioni, disposta in due settori costruita accanto ad un masso (lato monte) di notevoli dimensioni

Il sentiero che scende verso la statale del Caffaro Presenta in prossimità di questo manufatto un tratto con muri a secco.

Pericolo di crolli- servizio geologico cui si deve fare riferimento per ogni intervento

INTERVENTO AMMESSO	
RISANAMENTO	
RISTRUTTURAZIONE	
RICOSTRUZIONE	
RICOSTRUZIONE IN ALTRO LOCO	
DEMOLIZIONE	
NON RICOSTRUIBILE	

IMMAGINI CARTOGRAFICHE A VISTA



DOCUMENTAZIONE FOTOGRAFICA



CARATTERISTICHE DIMENSIONALI	
Lunghezza mt. ~ 7,00	
Larghezza mt. ~ 6,00	
Volume già definito	
Solo radice/sedime e/o p.ed. (mc. previsti)	
MATERIALI MURATURE	
Pietra	X
Laterizio	
Muratura intonacata	
Legno	
Lamiera	
Altro	
PARTI IN LEGNO	
Tavole	
Tronchi	
Altro	
EVENTUALI PARTICOLARI DI PREGIO	
Fori	
Travi	
Affreschi	
Scritte storiche	
Altro	
EDIFICIO GIA' MODIFICATO	
Finiture	
Manto di copertura	

MATERIALI DI COPERTURA	
Tegole	
Coppi	
Scandole	
Lamiera	
Altro	
SPAZI DI STRETTA PERTINENZA	
Area boscata in fregio alla strada principale della Lomasona, quindi prato.	
CONTESTO INSEDIATIVO	
Accessibilità: da strada della Lomasona	
Stato di conservazione: parzialmente rudere	
Condizione murature: radice ben integra	
Area circostante: campagna/bosco	
Altro:	

NOTE:

Visibile bene un angolare quasi completo e altri resti che consentono di individuare il volume; buona accessibilità
Necessaria autorizz. Art.13 L.P.11/2007

INTERVENTO AMMESSO	
RISANAMENTO	
RISTRUTTURAZIONE	
RICOSTRUZIONE	
RICOSTRUZIONE IN ALTRO LOCO	
DEMOLIZIONE	
MANUTENZIONE ORDINARIA	
MANUTENZIONE STRAORDINARIA	
DESTINAZIONE D'USO: RESIDENZA TEMPORANEA-AGRICOLA/PRODUTTIVA	

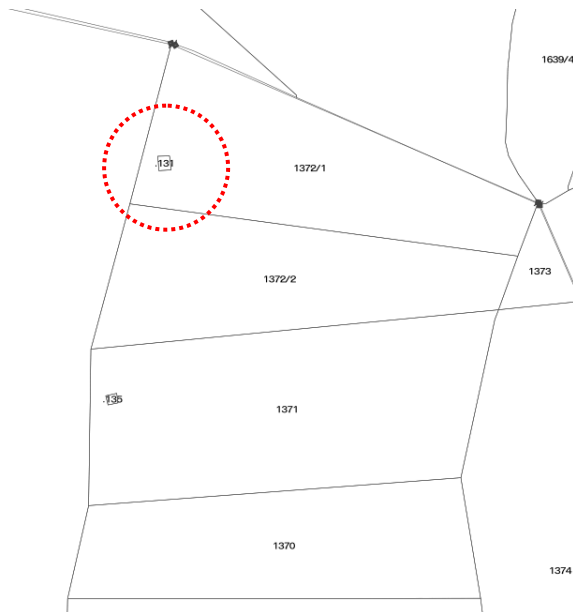
MANUFATTI SPARSI

LOCALITA' CATASTALE: SERE

P.ED. 131 C.C. Godenzo loc. Vendesi

UNITA' EDILIZIA n. 66

IMMAGINI CARTOGRAFICHE A VISTA



DOCUMENTAZIONE FOTOGRAFICA



CARATTERISTICHE DIMENSIONALI	
Lunghezza mt.	
Larghezza mt.	
Volume già definito	X
Solo radice/sedime e/o p.ed. (mc. previsti)	
MATERIALI MURA TURE	
Pietra	X
Laterizio	
Muratura intonacata	X
Legno	
Lamiera	
Altro	
PARTI IN LEGNO	
Tavole	X
Tronchi	
Altro	
EVENTUALI PARTICOLARI DI PREGIO	
Fori	
Travi	
Affreschi	
Scritte storiche	
Altro	
EDIFICIO GIA' MODIFICATO	
Finiture	X
Manto di copertura	X

MATERIALI DI COPERTURA	
Tegole	
Coppi	
Scandole	
Lamiera	X
Altro	
SPAZI DI STRETTA PERTINENZA	
Spazio pianeggiante antistante la casa	
CONTESTO INSEDIATIVO	
Accessibilità: strada da monte	
Stato di conservazione buono	
Condizione murature: buone	
Area circostante: prato	
Altro:	

NOTE	
Baita di ordinarie dimensioni a ~ 1380 m.s.l.m.	
AUT.art.13 l.p.11/2007	
INTERVENTO AMMESSO	
RISANAMENTO	
RISTRUTTURAZIONE	X
RIVOSTRUZIONE	
RICOSTRUZIONE IN ALTRO LOCO	
DEMOLIZIONE	
DESTINAZIONE D'USO: RESIDENZA TEMPORANEA-AGRICOLA/PRODUTTIVA	

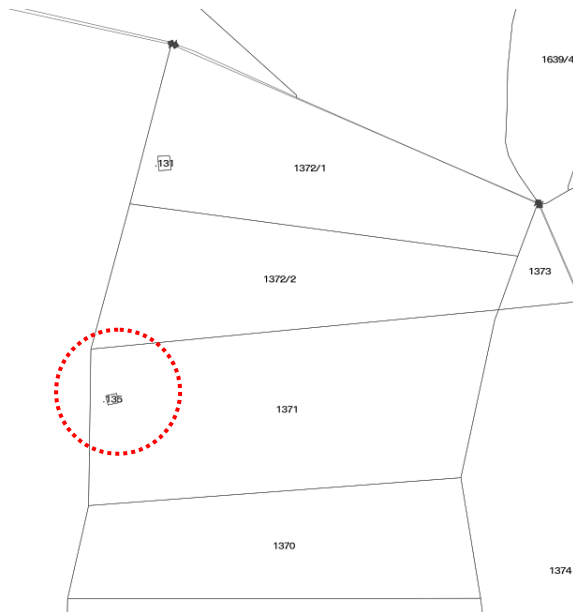
MANUFATTI SPARSI

LOCALITA' CATASTALE: SERE

P.ED. 135 C.C. Godenzo loc. Vendesi

UNITA' EDILIZIA n. 67

IMMAGINI CARTOGRAFICHE A VISTA



DOCUMENTAZIONE FOTOGRAFICA



CARATTERISTICHE DIMENSIONALI	
Lunghezza mt.	
Larghezza mt.	
Volume già definito	X
Solo radice/sedime e/o p.ed. (mc. previsti)	
MATERIALI MURA TURE	
Pietra	X
Laterizio	
Muratura intonacata	
Legno	X
Lamiera	
Altro	
PARTI IN LEGNO	
Tavole	
Tronchi	
Altro	
EVENTUALI PARTICOLARI DI PREGIO	
Fori	
Travi	
Affreschi	
Scritte storiche	
Altro	
EDIFICIO GIA' MODIFICATO	
Finiture	X
Manto di copertura	X

MATERIALI DI COPERTURA	
Tegole	X
Coppi	
Scandole	
Lamiera	
Altro	
SPAZI DI STRETTA PERTINENZA	
Cortile piano con accessori vari (gazebo, legnaia, caminetto, ecc.) e locale interrato	
CONTESTO INSEDIATIVO	
Accessibilità: strada da monte	
Stato di conservazione ottimo	
Condizione murature: buone	
Area circostante: prato	
Altro:	

NOTE

Baita di dimensioni ordinarie, particolarmente accessoriata negli spazi esterni, sita a circa 1370 m.s.l.m.

INTERVENTO AMMESSO	
RISANAMENTO	
RISTRUTTURAZIONE	X
RICOSTRUZIONE	
RICOSTRUZIONE IN ALTRO LOCO	
DEMOLIZIONE	
DESTINAZIONE D'USO: RESIDENZA TEMPORANEA-AGRICOLA/PRODUTTIVA	

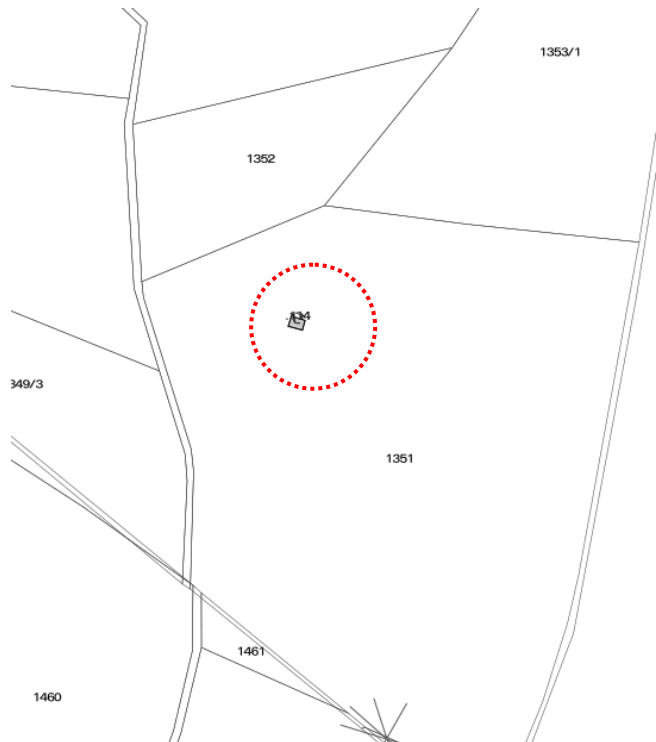
MANUFATTI SPARSI

LOCALITA' CATASTALE: PEDERSIN

P.ED. 114 C.C. Godenzo loc. Vendesi

UNITA' EDILIZIA n. 68

IMMAGINI CARTOGRAFICHE A VISTA



DOCUMENTAZIONE FOTOGRAFICA



CARATTERISTICHE DIMENSIONALI	
Lunghezza mt.	
Larghezza mt.	
Volume già definito	X
Solo radice/sedime e/o p.ed. (mc. previsti)	
MATERIALI MURA TURE	
Pietra	
Laterizio	
Muratura intonacata	X
Legno	
Lamiera	
Altro	
PARTI IN LEGNO	
Tavole	
Tronchi	
Altro	
EVENTUALI PARTICOLARI DI PREGIO	
Fori	
Travi	
Affreschi	
Scritte storiche	
Altro	
EDIFICIO GIA' MODIFICATO	
Finiture	X
Manto di copertura	X

MATERIALI DI COPERTURA	
Tegole	X
Coppi	
Scandole	
Lamiera	
Altro	
SPAZI DI STRETTA PERTINENZA	
Cortile su terrapieno con di sostegno antistante	
CONTESTO INSEDIATIVO	
Accessibilità: strada da monte	
Stato di conservazione buono	
Condizione murature: buone	
Area circostante: prato	
Altro: Verifica criteri Delibera n°376 dd.18/11/96	

NOTE	
Baita di ordinarie dimensioni con aderente corpo ribassato, sita a circa 1310 m.s.l.m.	
INTERVENTO AMMESSO	
RISANAMENTO	
RISTRUTTURAZIONE	X
RICOSTRUZIONE	
RICOSTRUZIONE IN ALTRO LOCO	
DEMOLIZIONE	
DESTINAZIONE D'USO: RESIDENZA TEMPORANEA-AGRICOLA/PRODUTTIVA	

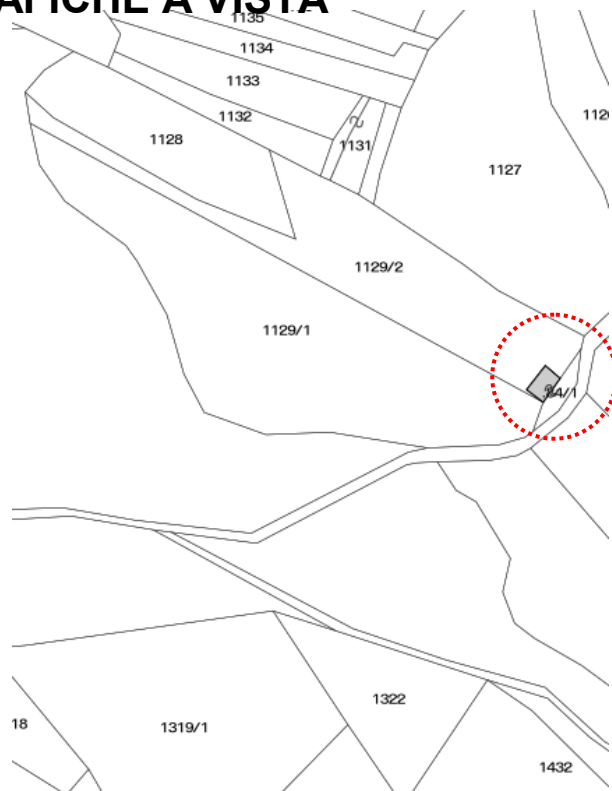
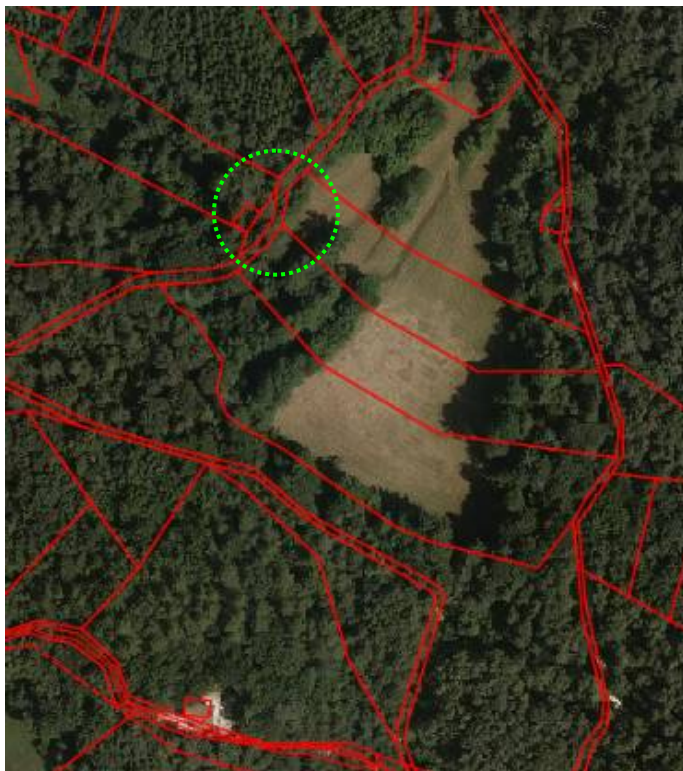
MANUFATTI SPARSI

LOCALITA' CATASTALE: TIROLO


P.ED. 84/1 C.C. Godenzo loc. monte Casale

UNITA' EDILIZIA n. 69

IMMAGINI CARTOGRAFICHE A VISTA



DOCUMENTAZIONE FOTOGRAFICA



CARATTERISTICHE DIMENSIONALI	
Lunghezza mt. ~ 9,00	
Larghezza mt. ~ 6,00	
Volume già definito	
Solo radice/sedime e/o p.ed. (mc. previsti)	X
MATERIALI MURA TURE	
Pietra	X
Laterizio	
Muratura intonacata	
Legno	
Lamiera	
Altro	
PARTI IN LEGNO	
Tavole	
Tronchi	
Altro	
EVENTUALI PARTICOLARI DI PREGIO	
Fori	
Travi	
Affreschi	
Scritte storiche	
Altro	
EDIFICIO GIA' MODIFICATO	
Finiture	
Manto di copertura	

MATERIALI DI COPERTURA	
Tegole	
Coppi	
Scandole	
Lamiera	
Altro	
SPAZI DI STRETTA PERTINENZA	
Bosco/strada	
CONTESTO INSEDIATIVO	
Accessibilità: da strada boschiva	
Stato di conservazione: rudere solo radice	
Condizione murature: solo radice/sedime	
Area circostante: bosco/prato nelle vicinanze	
Altro:	
NOTE rudere con piazzola antistante, in fregio a strada boschiva (la strada) muri di sostegno in sassi locali posati a secco	
INTERVENTO AMMESSO	
RISANAMENTO	
RISTRUTTURAZIONE	
RICOSTRUZIONE	
RICOSTRUZIONE IN ALTRO LOCO	
NON RICOSTRUIBILE	X
ATTUALMENTE PRIVO DEI REQUISITI MINIMI PER LA RICOSTRUZIONE	

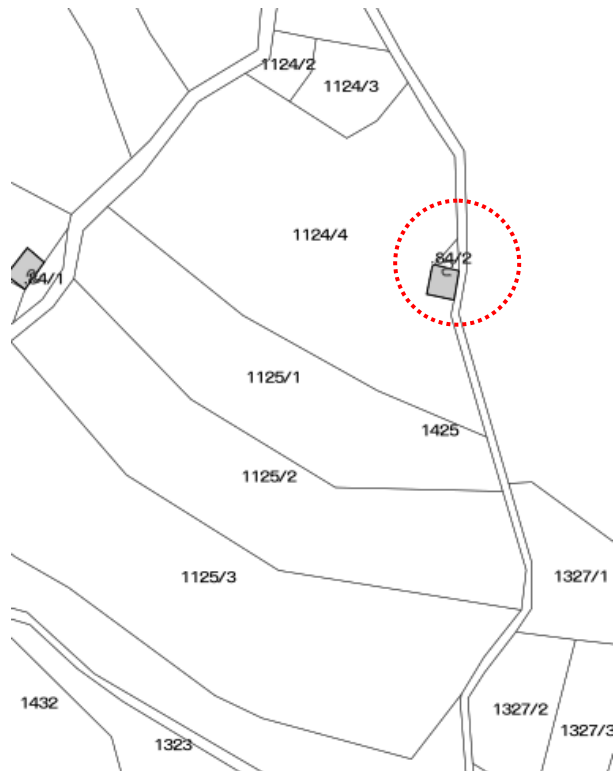
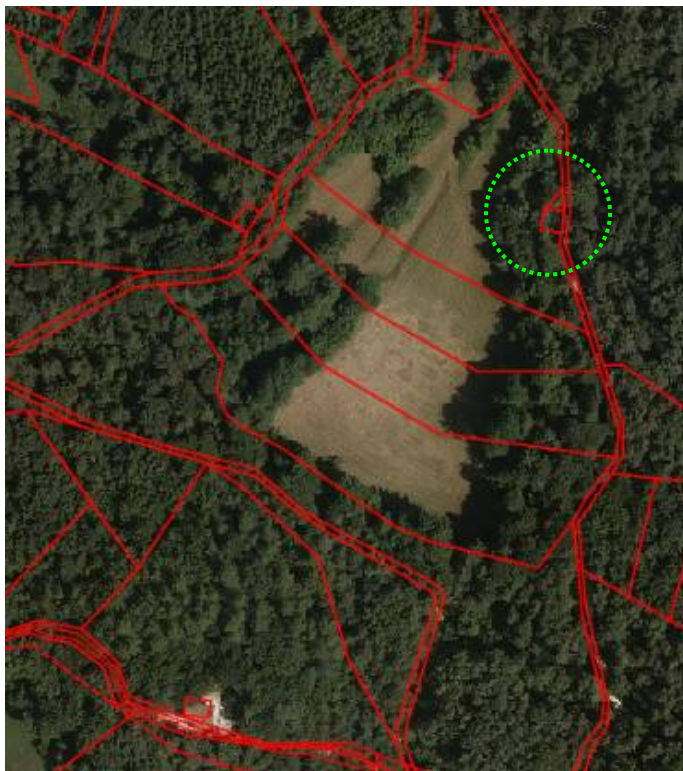
MANUFATTI SPARSI

LOCALITA' CATASTALE: TIROLO

P.ED. 84/2 C.C. Godenzo loc. monte Casale

UNITA' EDILIZIA n. 70

IMMAGINI CARTOGRAFICHE A VISTA



DOCUMENTAZIONE FOTOGRAFICA



CARATTERISTICHE DIMENSIONALI	
Lunghezza mt. ~ 8,00	
Larghezza mt. ~ 7,00	
Volume già definito	
Solo radice/sedime e/o p.ed. (mc. previsti)	X
MATERIALI MURATURE	
Pietra	X
Laterizio	
Muratura intonacata	
Legno	
Lamiera	
Altro	
PARTI IN LEGNO	
Tavole	
Tronchi	
Altro	
EVENTUALI PARTICOLARI DI PREGIO	
Fori	
Travi	
Affreschi	
Scritte storiche	
Altro	
EDIFICIO GIA' MODIFICATO	
Finiture	
Manto di copertura	

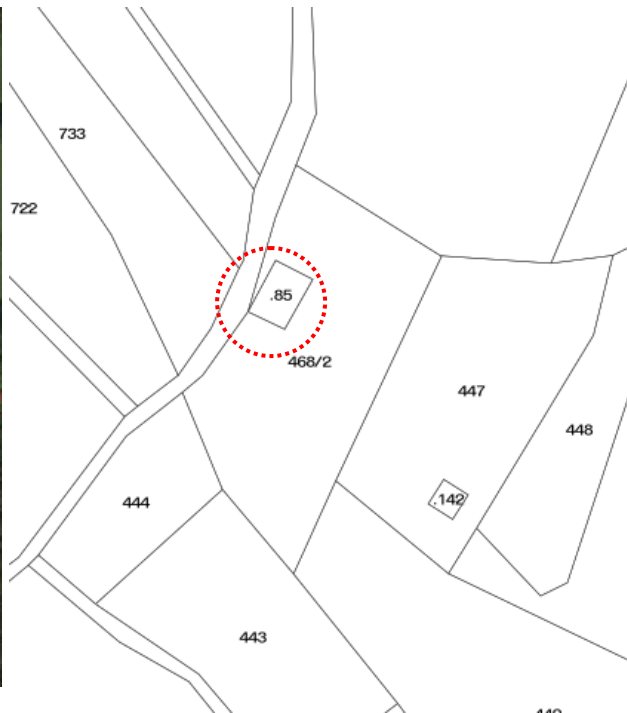
MATERIALI DI COPERTURA	
Tegole	
Coppi	
Scandole	
Lamiera	
Altro	
SPAZI DI STRETTA PERTINENZA	
Strada/bosco	
CONTESTO INSEDIATIVO	
Accessibilità: da strada boschiva	
Stato di conservazione: rudere solo sedime	
Condizione murature: solo tratti della radice	
Area circostante: bosco/prato nelle vicinanze	
Altro:	

NOTE	
Rudere in prossimità di "bivio" di strade boschive	
INTERVENTO AMMESSO	
RISANAMENTO	
RISTRUTTURAZIONE	
RICOSTRUZIONE	
RICOSTRUZIONE IN ALTRO LOCO	
NON RICOSTRUIBILE	X
<p>ATTUALMENTE PRIVO DEI REQUISITI MINIMI PER LA RICOSTRUZIONE</p>	

P.ED. 85 C.C. Godenzo

UNITA' EDILIZIA n. 76

IMMAGINI CARTOGRAFICHE A VISTA



DOCUMENTAZIONE FOTOGRAFICA



CARATTERISTICHE DIMENSIONALI	
Lunghezza mt.	
Larghezza mt.	
Volume già definito	X
Solo radice/sedime e/o p.ed. (mc. previsti)	
MATERIALI MURA TURE	
Pietra	X
Laterizio	
Muratura intonacata	X
Legno	
Lamiera	
Altro	
PARTI IN LEGNO	
Tavole	X
Tronchi (interni)	
Altro	
EVENTUALI PARTICOLARI DI PREGIO	
Fori	
Travi	
Affreschi	
Scritte storiche	
Altro	
EDIFICIO GIA' MODIFICATO	
Finiture	X
Manto di copertura	X

MATERIALI DI COPERTURA	
Tegole	X
Coppi	
Scandole	
Lamiera	
Altro	
SPAZI DI STRETTA PERTINENZA	
Tettoia esterna contigua alla casa	
CONTESTO INSEDIATIVO	
Accessibilità: starda di campagna asfaltata	
Stato di conservazione: buono	
Condizione murature: buone	
Area circostante: prato	
Altro:	

NOTE	
Quota m.s.l. circa 500	
INTERVENTO AMMESSO	
RISANAMENTO	
RISTRUTTURAZIONE(per gli interventi si fa riferimento al comma 8 del Regolamento PEM)	X
RICOSTRUZIONE	
RICOSTRUZIONE IN ALTRO LOCO	
DEMOLIZIONE	
DESTINAZIONE D'USO: RESIDENZA TEMPORANEA-AGRICOLA/PRODUTTIVA	

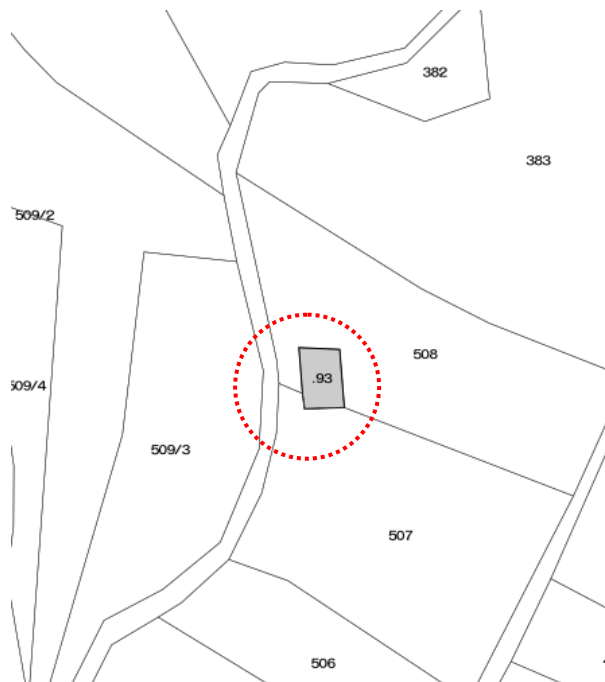
MANUFATTI SPARSI

LOCALITA' CATASTALE : SERVI

P.ED. 93 C.C. Godenzo

UNITA' EDILIZIA n. 81

IMMAGINI CARTOGRAFICHE A VISTA



DOCUMENTAZIONE FOTOGRAFICA



CARATTERISTICHE DIMENSIONALI	
Lunghezza mt.	
Larghezza mt.	
Volume già definito	X
Solo radice/sedime e/o p.ed. (mc. previsti)	
MATERIALI MURA TURE	
Pietra	X
Laterizio	
Muratura intonacata	X
Legno	
Lamiera	
Altro	
PARTI IN LEGNO	
Tavole	X
Tronchi (interni)	
Altro	
EVENTUALI PARTICOLARI DI PREGIO	
Fori	
Travi	
Affreschi	
Scritte storiche	
Altro	
EDIFICIO GIA' MODIFICATO	
Finiture	
Manto di copertura	

MATERIALI DI COPERTURA	
Tegole	X
Coppi	
Scandole	
Lamiera	
Altro	
SPAZI DI STRETTA PERTINENZA	
prato	
CONTESTO INSEDIATIVO	
Accessibilità: da strada di campagna asfaltata	
Stato di conservazione: degrado generalizzato	
Condizione murature: in stato di degrado	
Area circostante: prato	
Altro:	

NOTE	
Quota m.s.l. circa 500	
INTERVENTO AMMESSO	
RISANAMENTO	
RISTRUTTURAZIONE	X
RICOSTRUZIONE	
RICOSTRUZIONE IN ALTRO LOCO	
DEMOLIZIONE	
DESTINAZIONE D'USO: RESIDENZA TEMPORANEA-AGRICOLA/PRODUTTIVA	

MANUFATTI SPARSI

LOCALITA' CATASTALE : SENDRA DI SOPRA

P.ED. 151 C.C. Godenzo

UNITA' EDILIZIA n. 82

IMMAGINI CARTOGRAFICHE A VISTA



DOCUMENTAZIONE FOTOGRAFICA



CARATTERISTICHE DIMENSIONALI	
Lunghezza mt. ~ 10,00	
Larghezza mt. ~ 9,00	
Volume già definito	
Solo radice/sedime e/o p.ed. (mc. previsti)	X
MATERIALI MURA TURE	
Pietra	X
Laterizio	
Muratura intonacata	
Legno	
Lamiera	
Altro	
PARTI IN LEGNO	
Tavole	
Tronchi (interni)	
Altro	
EVENTUALI PARTICOLARI DI PREGIO	
Fori	
Travi	
Affreschi	
Scritte storiche	
Altro	
EDIFICIO GIA' MODIFICATO	
Finiture	
Manto di copertura	

MATERIALI DI COPERTURA	
Tegole	
Coppi	
Scandole	
Lamiera	
Altro	
SPAZI DI STRETTA PERTINENZA	
CONTESTO INSEDIATIVO	
Accessibilità: da strada asfaltata, poi strada di campagna	
Stato di conservazione: rudere	
Condizione murature: radice sistemata	
Area circostante: prato e bosco	
Altro:	

NOTE:

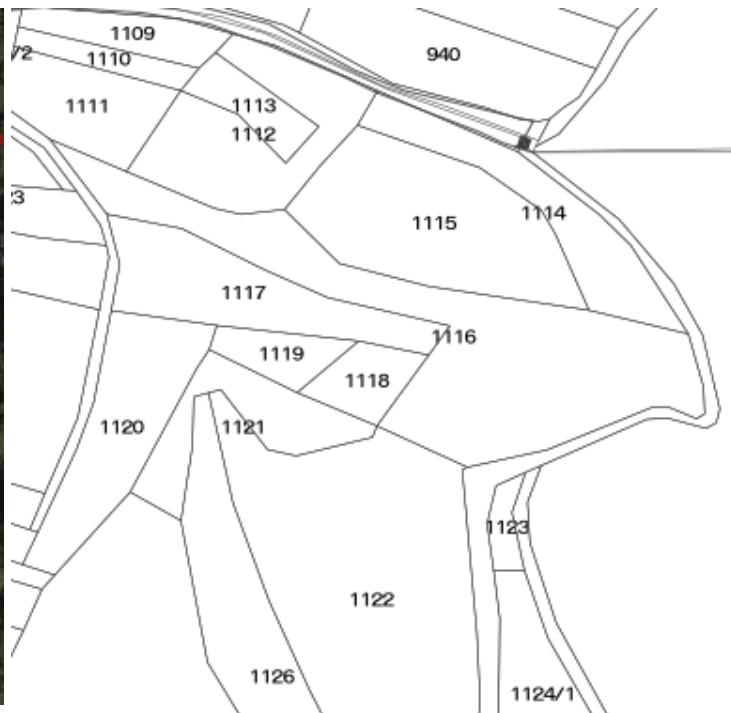
Esiste la radice e parte delle murature a tergo, il tutto ben sistemato e visibile nella sua configurazione, recentemente inserita nella mappa catastale; è desumibile il volume

INTERVENTO AMMESSO	
RISANAMENTO	
RISTRUTTURAZIONE	
RICOSTRUZIONE	X
RICOSTRUZIONE IN ALTRO LOCO	
RIMOZIONE/DEMOLIZIONE	
RICOSTRUZIONE SOLO SE ADEGUATAMENTE DOCUMENTATO DESTINAZIONE D'USO: RESIDENZA TEMPORANEA-AGRICOLA/PRODUTTIVA	


P.FOND. 1114 C.C. Godenzo

UNITA' EDILIZIA n. 85

IMMAGINI CARTOGRAFICHE A VISTA



DOCUMENTAZIONE FOTOGRAFICA



CARATTERISTICHE DIMENSIONALI	
Lunghezza mt.	
Larghezza mt.	
Volume già definito	
Solo radice/sedime e/o p.ed. (mc. previsti)	X
MATERIALI MURA TURE	
Pietra	X
Laterizio	
Muratura intonacata	
Legno	
Lamiera	
Altro	
PARTI IN LEGNO	
Tavole	
Tronchi	
Altro	
EVENTUALI PARTICOLARI DI PREGIO	
Fori	
Travi	
Affreschi	
Scritte storiche	
Altro	
EDIFICIO GIA' MODIFICATO	
Finiture	
Manto di copertura	

MATERIALI DI COPERTURA	
Tegole	
Coppi	
Scandole	
Lamiera	
Altro	
SPAZI DI STRETTA PERTINENZA	
CONTESTO INSEDIATIVO	
Accessibilità: strada da monte	
Stato di conservazione: esistono solo le murature perimetrali negli strati base	
Condizione murature:	
Area circostante: bosco	
Altro:	

NOTE

Area non accessibile in quanto cintata con rete, motivo per cui non è stato possibile rilevare le dimensioni del sedime.
A circa 720 m.s.l.m.

INTERVENTO AMMESSO	
RISANAMENTO	
RISTRUTTURAZIONE	
RICOSTRUZIONE	
RICOSTRUZIONE IN ALTRO LOCO	
NON RICOSTRUIBILE	X
ATTUALMENTE PRIVO DEI REQUISITI MINIMI PER LA RICOSTRUZIONE	

P.ED. 18 C.C. Lomaso loc. Val Lomasona

UNITA' EDILIZIA n. 91

IMMAGINI CARTOGRAFICHE A VISTA



DOCUMENTAZIONE FOTOGRAFICA



CARATTERISTICHE DIMENSIONALI	
Lunghezza mt	
Larghezza mt	
Volume già definito	X
Solo radice/sedime e/o p.ed. (mc. previsti)	
MATERIALI MURA TURE	
Pietra	X
Laterizio	
Muratura intonacata	
Legno	
Lamiera	
Altro	
PARTI IN LEGNO	
Tavole	X
Tronchi	
Altro	
EVENTUALI PARTICOLARI DI PREGIO	
Fori	
Travi	
Affreschi	
Scritte storiche	
Altro	
EDIFICIO GIA' MODIFICATO	
Finiture	
Manto di copertura	

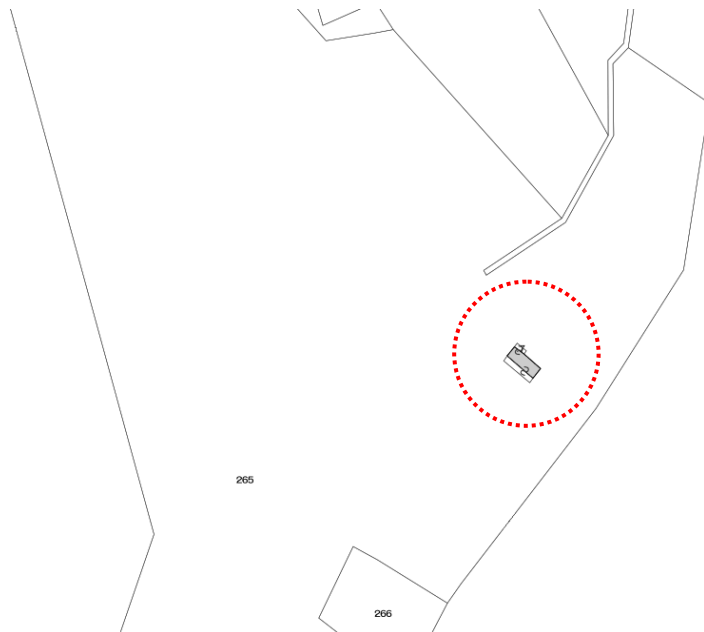
MATERIALI DI COPERTURA	
Tegole	X
Coppi	
Scandole	
Lamiera	
Altro	
SPAZI DI STRETTA PERTINENZA	
Minima area piana a cortile antistante l'edificio	
CONTESTO INSEDIATIVO	
Accessibilità: strada da monte	
Stato di conservazione: ottimo	
Condizione murature: buone	
Area circostante: bosco e prato ampio	
Altro:	

NOTE	
Quota s.l.m. ~ 660	
"La Casota", dell'ASUC di Dasindo.	
Edificio di recente costruzione.	
INTERVENTO AMMESSO	
RISANAMENTO	
RISTRUTTURAZIONE	X
RICOSTRUZIONE	
RICOSTRUZIONE IN ALTRO LOCO	
DEMOLIZIONE	
DESTINAZIONE D'USO: RESIDENZA TEMPORANEA-AGRICOLA/PRODUTTIVA	

P.ED. 7 C.C. Lomaso (Malga Vigo)

UNITA' EDILIZIA n. 92

IMMAGINI CARTOGRAFICHE A VISTA



DOCUMENTAZIONE FOTOGRAFICA



CARATTERISTICHE DIMENSIONALI	
Lunghezza mt	
Larghezza mt	
Volume già definito	
Solo radice/sedime e/o p.ed. (mc. previsti)	
MATERIALI MURA TURE	
Pietra	X
Laterizio	
Muratura intonacata	X
Legno	
Lamiera	
Altro	
PARTI IN LEGNO	
Tavole	
Tronchi	
Altro	
EVENTUALI PARTICOLARI DI PREGIO	
Fori	
Travi	
Affreschi	
Scritte storiche	
Altro (scala in granito)	X
EDIFICIO GIA' MODIFICATO	
Finiture	x
Manto di copertura	x

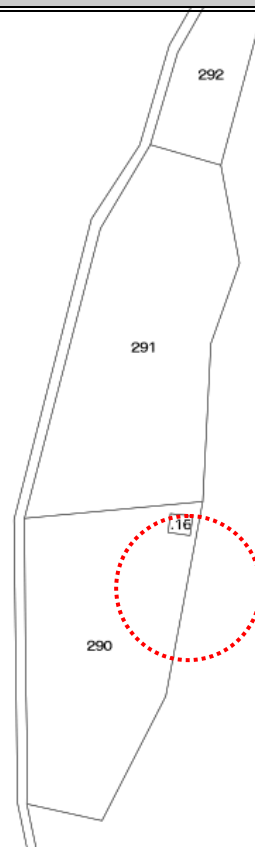
MATERIALI DI COPERTURA	
Tegole	X
Coppi	
Scandole	
Lamiera	
Altro	
SPAZI DI STRETTA PERTINENZA	
prato	
CONTESTO INSEDIATIVO	
Accessibilità: strada da monte	
Stato di conservazione: buono	
Condizione murature: buone	
Area circostante: prato della Malga	
Altro:	

NOTE	
Malga di Vigo sita a quota s.l.m. ~ 1080	
INTERVENTO AMMESSO	
RISANAMENTO	
RISTRUTTURAZIONE	X
RICOSTRUZIONE	
RICOSTRUZIONE IN ALTRO LOCO	
DEMOLIZIONE	
DESTINAZIONE D'USO: RESIDENZA TEMPORANEA-AGRICOLA/PRODUTTIVA	

P.ED. 16 C.C. Lomaso loc. Blestone

UNITA' EDILIZIA n. 93

IMMAGINI CARTOGRAFICHE A VISTA



DOCUMENTAZIONE FOTOGRAFICA

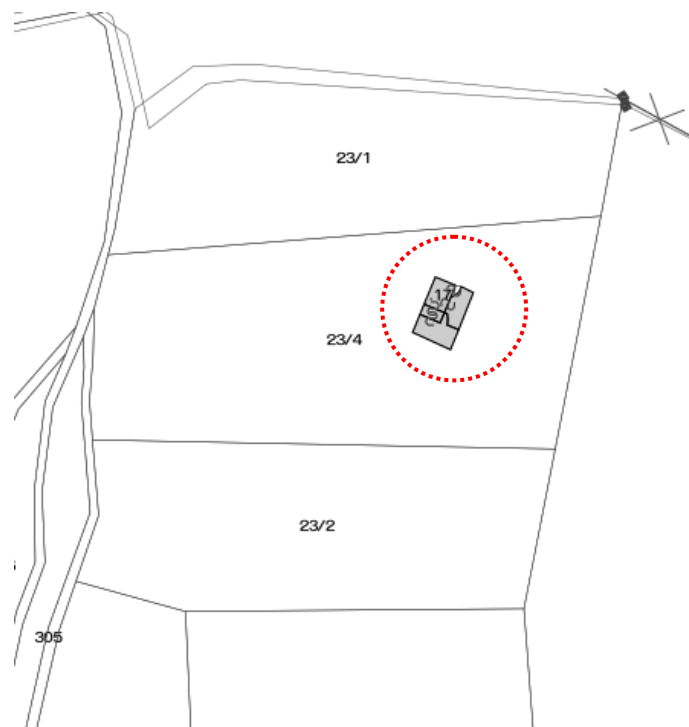
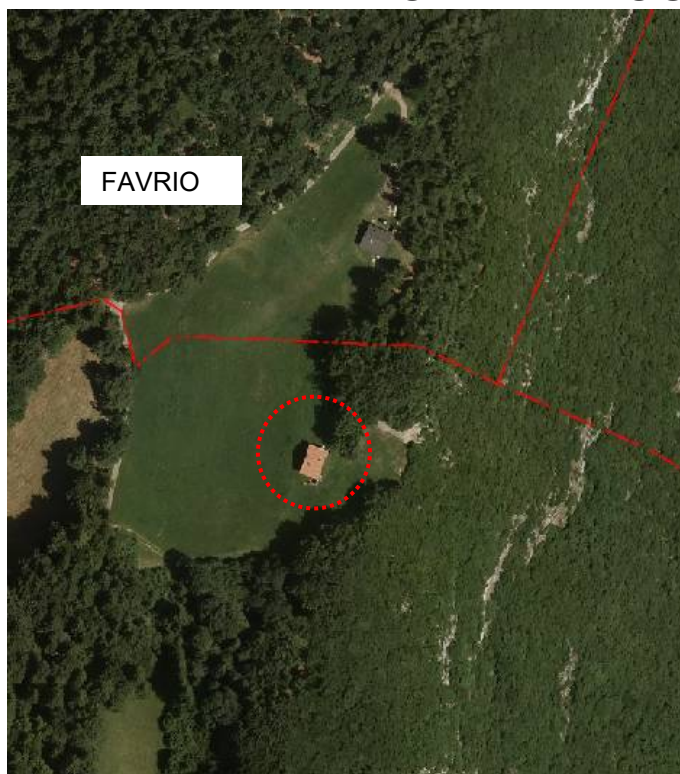


CARATTERISTICHE DIMENSIONALI	
Lunghezza mt	
Larghezza mt	
Volume già definito	
Solo radice/sedime e/o p.ed. (mc. previsti)	
MATERIALI MURA TURE	
Pietra	X
Laterizio	
Muratura intonacata	X
Legno	
Lamiera	
Altro	
PARTI IN LEGNO	
Tavole	X
Tronchi	
Altro	
EVENTUALI PARTICOLARI DI PREGIO	
Fori	
Travi	
Affreschi	
Scritte storiche	
Altro	
EDIFICIO GIA' MODIFICATO	
Finiture	X
Manto di copertura	X

MATERIALI DI COPERTURA	
Tegole	
Coppi	
Scandole	
Lamiera	X
Altro	
SPAZI DI STRETTA PERTINENZA	
Ampio prato	
CONTESTO INSEDIATIVO	
Accessibilità: strada da monte	
Stato di conservazione: buono	
Condizione murature: buone	
Area circostante: prato	
Altro:	

NOTE	
Quota s.l.m. ~ 930	
INTERVENTO AMMESSO	
RISANAMENTO	
RISTRUTTURAZIONE	X
RICOSTRUZIONE	
RICOSTRUZIONE IN ALTRO LOCO	
DEMOLIZIONE	
DESTINAZIONE D'USO: RESIDENZA TEMPORANEA-AGRICOLA/PRODUTTIVA	

IMMAGINI CARTOGRAFICHE A VISTA



DOCUMENTAZIONE FOTOGRAFICA



CARATTERISTICHE DIMENSIONALI	
Lunghezza mt	
Larghezza mt	
Volume già definito	X
Solo radice/sedime e/o p.ed. (mc. previsti)	
MATERIALI MURA TURE	
Pietra	X
Laterizio	
Muratura intonacata	
Legno	
Lamiera	
Altro	
PARTI IN LEGNO	
Tavole	X
Tronchi	
Altro	
EVENTUALI PARTICOLARI DI PREGIO	
Fori	
Travi	
Affreschi	
Scritte storiche	
Altro	
EDIFICIO GIA' MODIFICATO	
Finiture	X
Manto di copertura	X

MATERIALI DI COPERTURA	
Tegole	x
Coppi	
Scandole	
Lamiera	
Altro	
SPAZI DI STRETTA PERTINENZA	
Porticato/terrazzo, cortile a prato, attrezzatura varia	
CONTESTO INSEDIATIVO	
Accessibilità: strada da monte	
Stato di conservazione: buono	
Condizione murature: buone	
Area circostante:	
Altro:	

NOTE

Quota s.l.m. ~ 1050

Casa da monte costruita nel 1998 come riporta la data incisa sulla nicchia votiva della parete d'entrata. Murature in pietra granitica squadrate. Suggestivo il punto panoramico definito in rilevato di sassi a formare piazzola con vista a picco sulla Val Lomasona

INTERVENTO AMMESSO

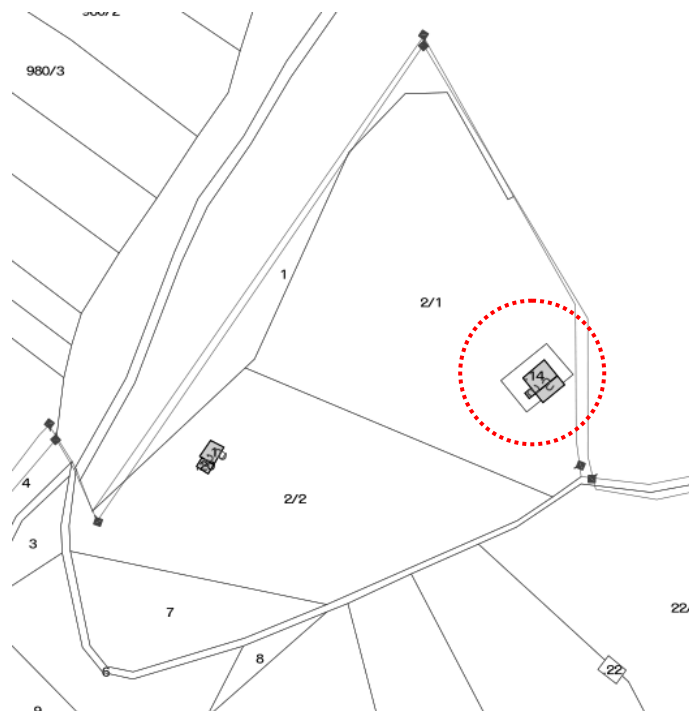
RISANAMENTO	
RISTRUTTURAZIONE	X
RICOSTRUZIONE	
RICOSTRUZIONE IN ALTRO LOCO	
DEMOLIZIONE	

**DESTINAZIONE D'USO: RESIDENZA
TEMPORANEA-AGRICOLA/PRODUTTIVA**

P.ED. 14 C.C. Lomaso loc. Misonetto

UNITA' EDILIZIA n. 96

IMMAGINI CARTOGRAFICHE A VISTA



DOCUMENTAZIONE FOTOGRAFICA

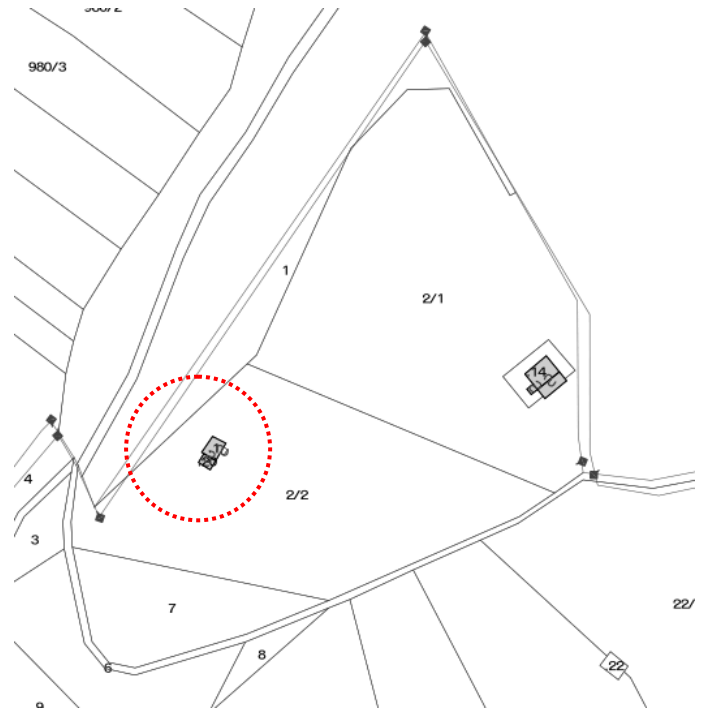


CARATTERISTICHE DIMENSIONALI	
Lunghezza mt	
Larghezza mt	
Volume già definito	X
Solo radice/sedime e/o p.ed. (mc. previsti)	
MATERIALI MURA TURE	
Pietra	X
Laterizio	
Muratura intonacata	
Legno	X
Lamiera	
Altro	
PARTI IN LEGNO	
Tavole	X
Tronchi	
Altro	
EVENTUALI PARTICOLARI DI PREGIO	
Fori	
Travi	
Affreschi	
Scritte storiche	
Altro	
EDIFICIO GIA' MODIFICATO	
Finiture	X
Manto di copertura	X

MATERIALI DI COPERTURA	
Tegole	X
Coppi	
Scandole	
Lamiera	
Altro	
SPAZI DI STRETTA PERTINENZA	
Cortile sterrato	
CONTESTO INSEDIATIVO	
Accessibilità: strada da monte	
Stato di conservazione: buono	
Condizione murature: buone	
Area circostante: prato/bosco	
Altro:	

NOTE	
Quota s.l.m. ~ 1030	
INTERVENTO AMMESSO	
RISANAMENTO	
RISTRUTTURAZIONE	X
RICOSTRUZIONE	
RICOSTRUZIONE IN ALTRO LOCO	
DEMOLIZIONE	
DESTINAZIONE D'USO: RESIDENZA TEMPORANEA-AGRICOLA/PRODUTTIVA	

IMMAGINI CARTOGRAFICHE A VISTA



DOCUMENTAZIONE FOTOGRAFICA

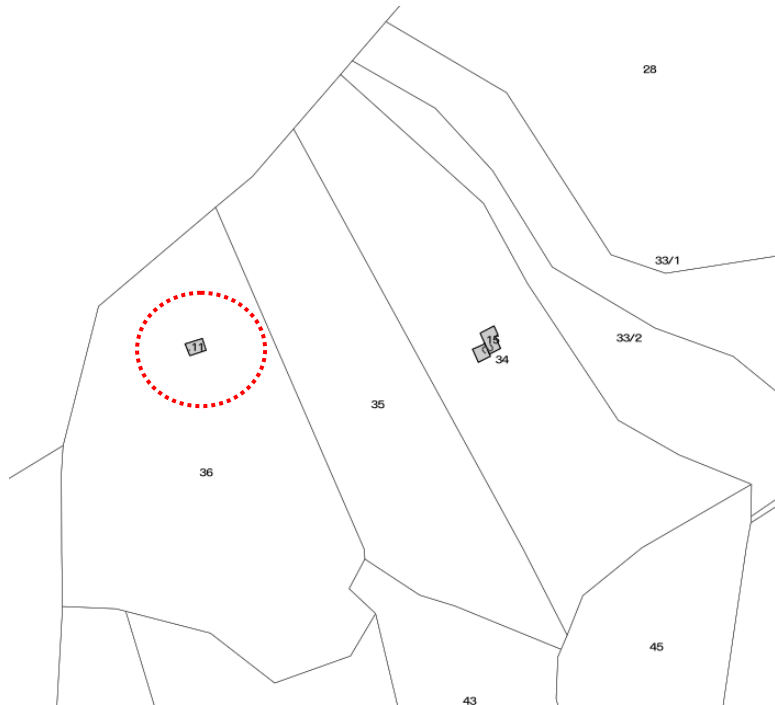


CARATTERISTICHE DIMENSIONALI	
Lunghezza mt	
Larghezza mt	
Volume già definito	X
Solo radice/sedime e/o p.ed. (mc. previsti)	
MATERIALI MURA TURE	
Pietra	
Laterizio	
Muratura intonacata	X
Legno	
Lamiera	
Altro	
PARTI IN LEGNO	
Tavole	X
Tronchi	
Altro	
EVENTUALI PARTICOLARI DI PREGIO	
Fori	
Travi	
Affreschi	
Scritte storiche	
Altro	
EDIFICIO GIA' MODIFICATO	
Finiture	X
Manto di copertura	X

MATERIALI DI COPERTURA	
Tegole	
Coppi	
Scandole	
Lamiera	X
Altro	
SPAZI DI STRETTA PERTINENZA	
Tettoia in aderenza alla casa, cortile	
CONTESTO INSEDIATIVO	
Accessibilità: strada da monte	
Stato di conservazione: buono	
Condizione murature: buone	
Area circostante:	
Altro:	

NOTE	
Quota s.l.m. ~ 1010	
INTERVENTO AMMESSO	
RISANAMENTO	
RISTRUTTURAZIONE	X
RICOSTRUZIONE	
RICOSTRUZIONE IN ALTRO LOCO	
DEMOLIZIONE	
DESTINAZIONE D'USO: RESIDENZA TEMPORANEA-AGRICOLA/PRODUTTIVA	

IMMAGINI CARTOGRAFICHE A VISTA



DOCUMENTAZIONE FOTOGRAFICA



CARATTERISTICHE DIMENSIONALI	
Lunghezza mt	
Larghezza mt	
Volume già definito	X
Solo radice/sedime e/o p.ed. (mc. previsti)	
MATERIALI MURA TURE	
Pietra	X
Laterizio	
Muratura intonacata	
Legno	
Lamiera	
Altro	
PARTI IN LEGNO	
Tavole	X
Tronchi	
Altro	
EVENTUALI PARTICOLARI DI PREGIO	
Fori	
Travi	
Affreschi	
Scritte storiche	
Altro	
EDIFICIO GIA' MODIFICATO	
Finiture	X
Manto di copertura	X

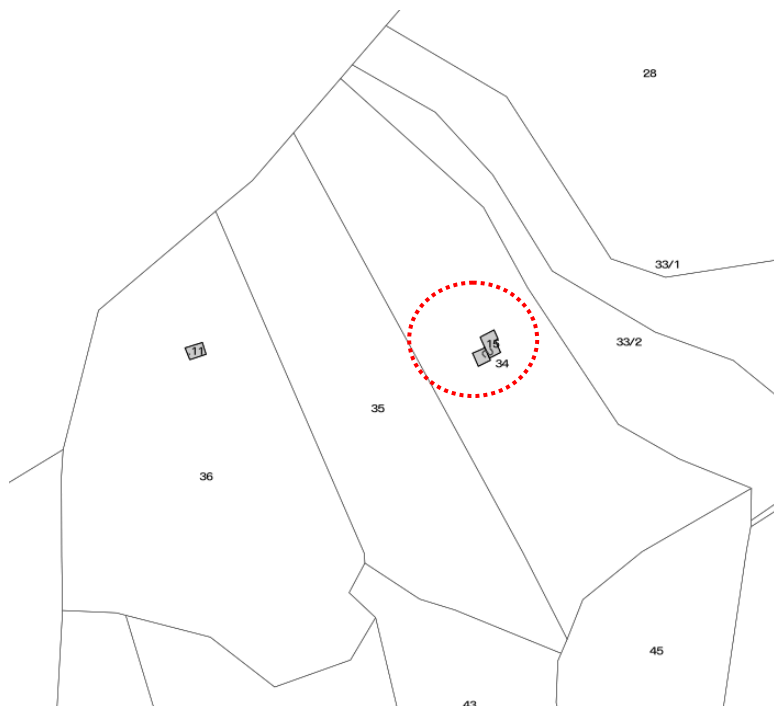
MATERIALI DI COPERTURA	
Tegole	X
Coppi	
Scandole	
Lamiera	
Altro	
SPAZI DI STRETTA PERTINENZA	
Strada d'accesso, cortile a prato, tettoia in legno	
CONTESTO INSEDIATIVO	
Accessibilità: strada da monte	
Stato di conservazione: buono	
Condizione murature: buono	
Area circostante: prato e bosco	
Altro:	

NOTE	
Quota s.l.m. ~ 1070	
INTERVENTO AMMESSO	
RISANAMENTO	
RISTRUTTURAZIONE	X
RICOSTRUZIONE	
RICOSTRUZIONE IN ALTRO LOCO	
DEMOLIZIONE	
DESTINAZIONE D'USO: RESIDENZA TEMPORANEA-AGRICOLA/PRODUTTIVA	

P.ED. 15 C.C. Lomaso loc. Misonetto

UNITA' EDILIZIA n. 100

IMMAGINI CARTOGRAFICHE A VISTA



DOCUMENTAZIONE FOTOGRAFICA



CARATTERISTICHE DIMENSIONALI	
Lunghezza mt	
Larghezza mt	
Volume già definito	X
Solo radice/sedime e/o p.ed. (mc. previsti)	
MATERIALI MURA TURE	
Pietra	X
Laterizio	
Muratura intonacata	
Legno	
Lamiera	
Altro	
PARTI IN LEGNO	
Tavole	X
Tronchi	
Altro	
EVENTUALI PARTICOLARI DI PREGIO	
Fori	
Travi	
Affreschi	
Scritte storiche	
Altro	
EDIFICIO GIA' MODIFICATO	
Finiture	X
Manto di copertura	X

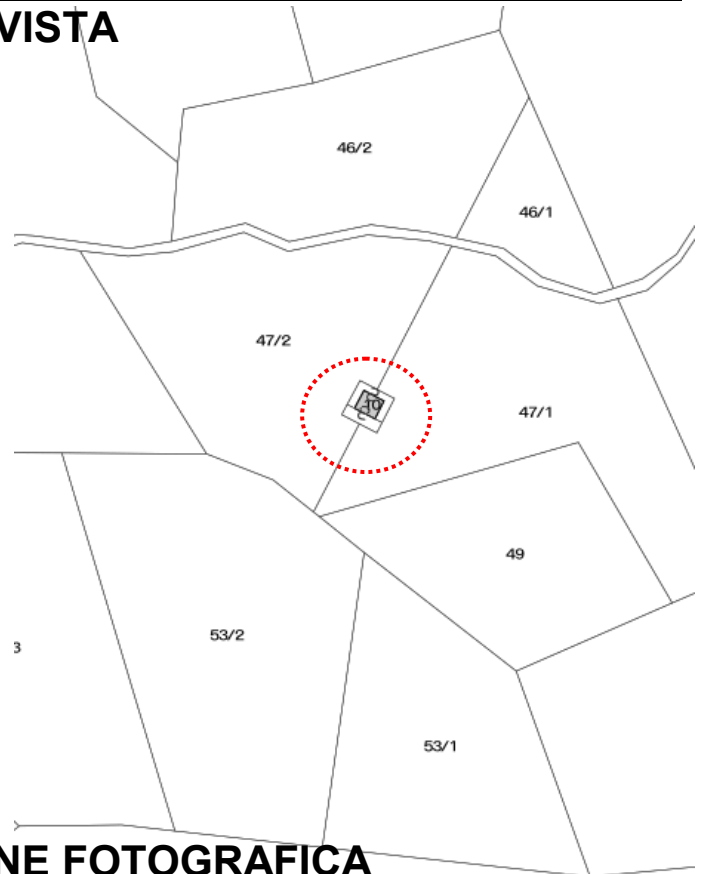
MATERIALI DI COPERTURA	
Tegole	
Coppi	
Scandole	
Lamiera	X
Altro	
SPAZI DI STRETTA PERTINENZA	
Cortile con tettoia per panca	
CONTESTO INSEDIATIVO	
Accessibilità: strada da monte	
Stato di conservazione: buono	
Condizione murature: buone	
Area circostante: prato in pendio	
Altro:	

NOTE	
Quota s.l.m. ~ 1110	
INTERVENTO AMMESSO	
RISANAMENTO	
RISTRUTTURAZIONE	X
RICOSTRUZIONE	
RICOSTRUZIONE IN ALTRO LOCO	
DEMOLIZIONE	
DESTINAZIONE D'USO: RESIDENZA TEMPORANEA-AGRICOLA/PRODUTTIVA	

P.ED. 10 C.C. Lomaso loc. Misonetto

UNITA' EDILIZIA n. 101

IMMAGINI CARTOGRAFICHE A VISTA

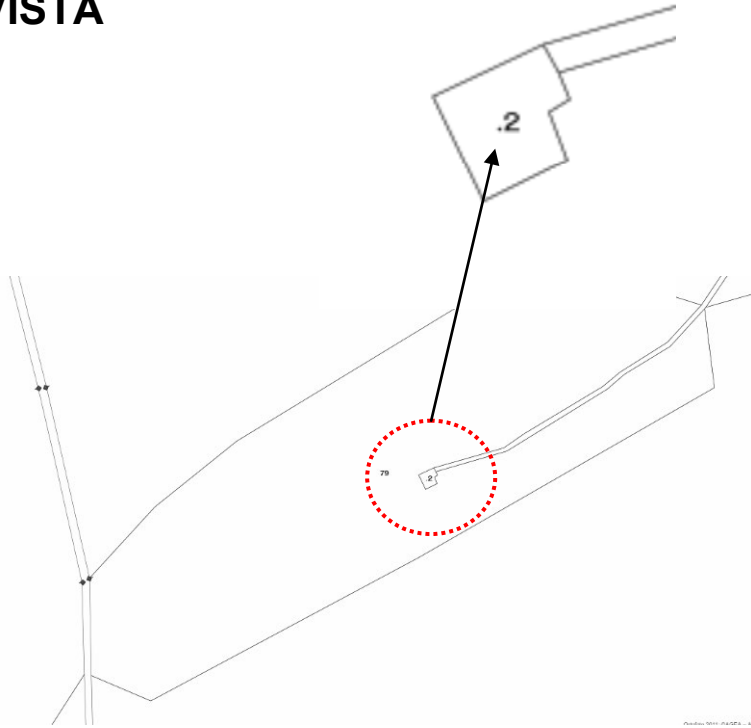



DOCUMENTAZIONE FOTOGRAFICA



CARATTERISTICHE DIMENSIONALI			MATERIALI DI COPERTURA	
Lunghezza mt			Tegole	X
Larghezza mt			Coppi	
Volume già definito	X		Scandole	
Solo radice/sedime e/o p.ed. (mc. previsti)			Lamiera	
			Altro	
MATERIALI MURA TURE			SPAZI DI STRETТА PERTINENZA	
Pietra	X		Porticati esterni a tettoia, cortile	
Laterizio				
Muratura intonacata			CONTESTO INSEDIATIVO	
Legno	X		Accessibilità: strada da monte	
Lamiera			Stato di conservazione: buono	
Altro			Condizione murature: buone	
			Area circostante: prato e bosco	
PARTI IN LEGNO			Altro: Verifica criteri Delibera n°376 dd.18/11/96	
Tavole				
Tronchi			NOTE	
Altro			Quota s.l.m. ~ 1170	
EVENTUALI PARTICOLARI DI PREGIO			INTERVENTO AMMESSO	
Fori			RISANAMENTO	
Travi			RISTRUTTURAZIONE	X
Affreschi			RICOSTRUZIONE	
Scritte storiche			RICOSTRUZIONE IN ALTRO LOCO	
Altro			DEMOLIZIONE	
EDIFICIO GIA' MODIFICATO			DESTINAZIONE D'USO: RESIDENZA - AGRICOLA/PRODUTTIVA	
Finiture	X			
Manto di copertura	X			

IMMAGINI CARTOGRAFICHE A VISTA



DOCUMENTAZIONE FOTOGRAFICA



CARATTERISTICHE DIMENSIONALI	
Lunghezza mt 8,00	
Larghezza mt 9,20	
Volume già definito	
Solo radice/sedime e/o p.ed. (mc. previsti)	X
MATERIALI MURA TURE	
Pietra	X
Laterizio	
Muratura intonacata	
Legno	
Lamiera	
Altro	
PARTI IN LEGNO	
Tavole	
Tronchi	
Altro	
EVENTUALI PARTICOLARI DI PREGIO	
Fori	
Travi	
Affreschi	
Scritte storiche	
Altro	
EDIFICIO GIA' MODIFICATO	
Finiture	
Manto di copertura	

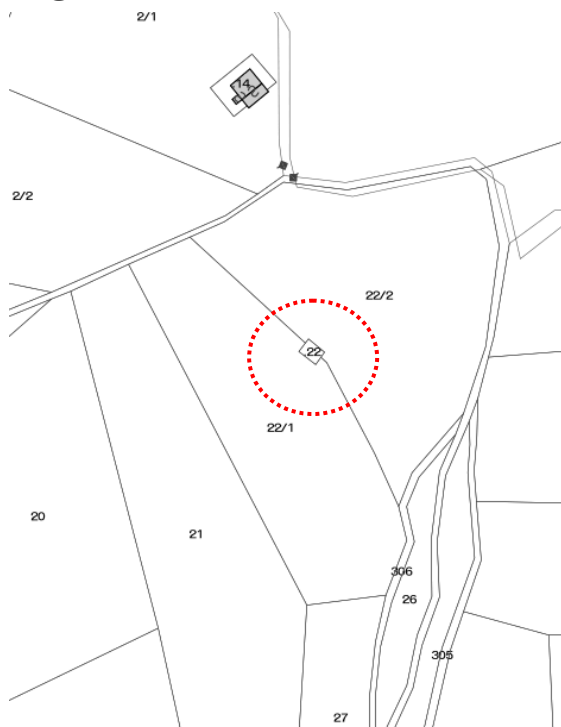
MATERIALI DI COPERTURA	
Tegole	
Coppi	
Scandole	
Lamiera	
Altro	
SPAZI DI STRETTA PERTINENZA	
prato	
CONTESTO INSEDIATIVO	
Accessibilità: strada da monte	
Stato di conservazione: rudere	
Condizione murature:	
Area circostante: prato	
Altro:	

NOTE	
Quota s.l.m. ~ 1560, è <u>l'ex Malga</u> della frazione di Dasindo e Favrio	
INTERVENTO AMMESSO	
RISANAMENTO	
RISTRUTTURAZIONE	
RICOSTRUZIONE	X
RICOSTRUZIONE IN ALTRO LOCO	
DEMOLIZIONE	
ESSENDO UN EDIFICIO DI INTERESSE E PROPRIETA' COLLETTIVA, ACCATASTATO, SITUATO IN AREA A PASCOLO FACILMENTE RAGGIUNGIBILE SI PUO' PREVEDERE IL RECUPERO/RICOSTRUZIONE ANCHE SE VI SONO SOLO TRACCE DI SEDIME DESTINAZIONE D'USO: AGRICOLA/PRODUTTIVA	

P.ED. 22 C.C. Lomaso loc. Misonetto

UNITA' EDILIZIA n. 105

IMMAGINI CARTOGRAFICHE A VISTA



DOCUMENTAZIONE FOTOGRAFICA

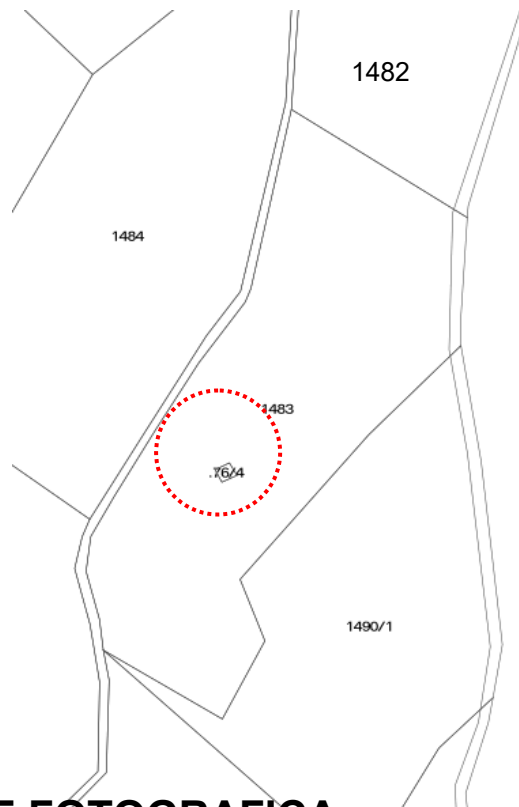


CARATTERISTICHE DIMENSIONALI	
Lunghezza mt	
Larghezza mt	
Volume già definito	X
Solo radice/sedime e/o p.ed. (mc. previsti)	
MATERIALI MURA TURE	
Pietra	X
Laterizio	
Muratura intonacata	
Legno	
Lamiera	
Altro	
PARTI IN LEGNO	
Tavole	
Tronchi	
Altro	
EVENTUALI PARTICOLARI DI PREGIO	
Fori	
Travi	
Affreschi	
Scritte storiche	
Altro	
EDIFICIO GIA' MODIFICATO	
Finiture	X
Manto di copertura	X

MATERIALI DI COPERTURA	
Tegole	
Coppi	
Scandole	
Lamiera	X
Altro	
SPAZI DI STRETTA PERTINENZA	
In fase di sistemazione	
CONTESTO INSEDIATIVO	
Accessibilità: strada da monte	
Stato di conservazione: ristrutturato a nuovo	
Condizione murature: buone	
Area circostante: prato	
Altro:	

NOTE	
Quota s.l.m. ~ 1050	
Edificio in fase di ristrutturazione finale.	
INTERVENTO AMMESSO	
RISANAMENTO	
RISTRUTTURAZIONE	X
RICOSTRUZIONE	
RICOSTRUZIONE IN ALTRO LOCO	
DEMOLIZIONE	
DESTINAZIONE D'USO: RESIDENZA TEMPORANEA-AGRICOLA/PRODUTTIVA	

IMMAGINI CARTOGRAFICHE A VISTA



DOCUMENTAZIONE FOTOGRAFICA



CARATTERISTICHE DIMENSIONALI	
Lunghezza mt. ~ 8,20	
Larghezza mt. ~ 4,80	
Volume già definito	X
Solo radice/sedime e/o p.ed. (mc. previsti)	
MATERIALI MURA TURE	
Pietra	X
Laterizio	
Muratura intonacata	X
Legno	
Lamiera	
Altro	
PARTI IN LEGNO	
Tavole	
Tronchi	
Altro	
EVENTUALI PARTICOLARI DI PREGIO	
Fori	
Travi	
Affreschi	
Scritte storiche	
Altro	
EDIFICIO GIA' MODIFICATO	
Finiture	
Manto di copertura	

MATERIALI DI COPERTURA	
Tegole	
Coppi	
Scandole	
Lamiera	X
Altro (pietra)	X
SPAZI DI STRETTA PERTINENZA	
Breve spazio circostante piano, poi prato il lieve pendenza	
CONTESTO INSEDIATIVO	
Accessibilità: strada da monte	
Stato di conservazione mediocre, specie la parte originaria	
Condizione murature: discrete	
Area circostante: prato/bosco	
Altro:	

NOTE

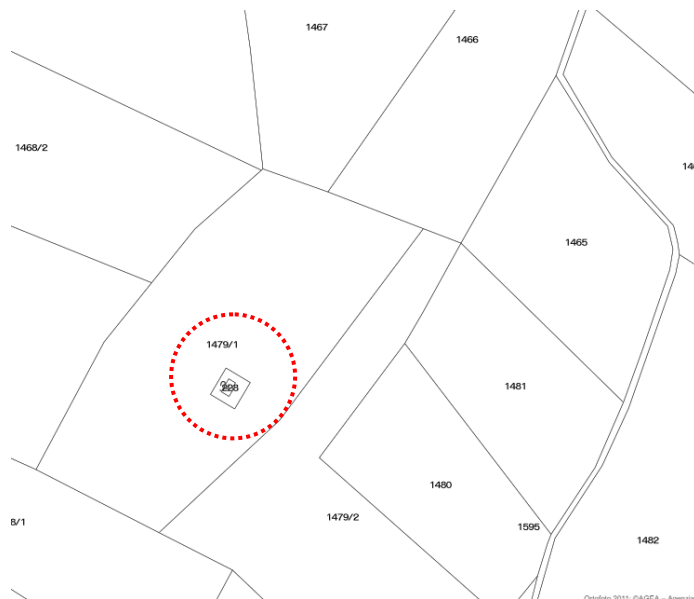
Baita di cui si distingue la parte originaria (da mappa catastale circa 4,30x4,80 ml.) in pietra anche nella struttura ad avvolto del tetto, da una successiva aggiunta laterale a sudovest con murature in laterizio grigio per lo più intonacate. Nelle immediate vicinanze della strada e della cresta del monte Vendesi, a circa 1420 m.s.l.m.

INTERVENTO AMMESSO

RISANAMENTO	
RISTRUTTURAZIONE	X
RICOSTRUZIONE	
RICOSTRUZIONE IN ALTRO LOCO	
DEMOLIZIONE	

**DESTINAZIONE D'USO: RESIDENZA
TEMPORANEA-AGRICOLA/PRODUTTIVA**

IMMAGINI CARTOGRAFICHE A VISTA



DOCUMENTAZIONE FOTOGRAFICA



CARATTERISTICHE DIMENSIONALI	
Lunghezza mt.	
Larghezza mt.	
Volume già definito	X
Solo radice/sedime e/o p.ed. (mc. previsti)	
MATERIALI MURA TURE	
Pietra	X
Laterizio	
Muratura intonacata	X
Legno	
Lamiera	
Altro	
PARTI IN LEGNO	
Tavole	
Tronchi	
Altro	
EVENTUALI PARTICOLARI DI PREGIO	
Fori	
Travi	
Affreschi	
Scritte storiche	
Altro	
EDIFICIO GIA' MODIFICATO	
Finiture	X
Manto di copertura	X

MATERIALI DI COPERTURA	
Tegole	
Coppi	
Scandole	
Lamiera	X
Altro	
SPAZI DI STRETTA PERTINENZA	
Cortile su terrapieno delimitato da muri di sostegno a scogliera	
CONTESTO INSEDIATIVO	
Accessibilità: strada da monte	
Stato di conservazione ottimo	
Condizione murature: buone	
Area circostante: prato in pendio	
Altro:	

NOTE	
Baita di dimensioni ordinarie, ristrutturata di recente (date incise su pietra 1821 -2013) a circa 1330 m.s.l.m.	
INTERVENTO AMMESSO	
RISANAMENTO	
RISTRUTTURAZIONE	X
RICOSTRUZIONE	
RICOSTRUZIONE IN ALTRO LOCO	
DEMOLIZIONE	
DESTINAZIONE D'USO: RESIDENZA TEMPORANEA-AGRICOLA/PRODUTTIVA	

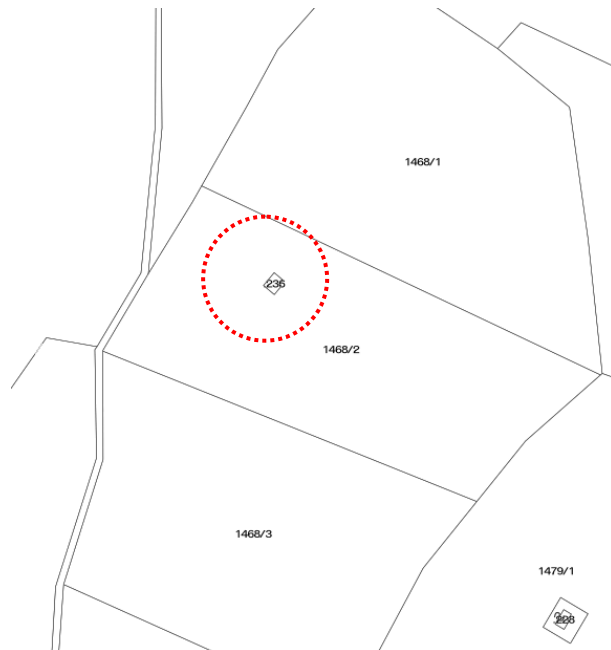
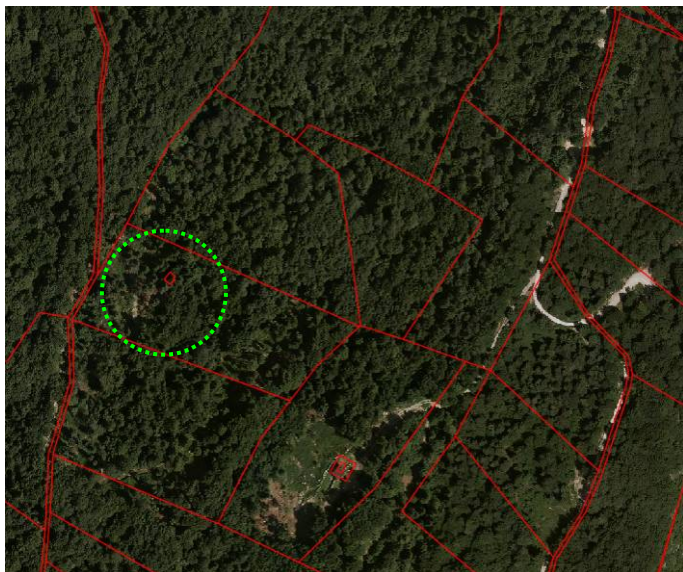
PEM MANUFATTI SPARSI

LOCALITA' CATASTALE: VENDESI

P.ED. 236 C.C. Poia loc. Vendesi

UNITA' EDILIZIA n. 109

IMMAGINI CARTOGRAFICHE A VISTA



DOCUMENTAZIONE FOTOGRAFICA



CARATTERISTICHE DIMENSIONALI	
Lunghezza mt. ~ 5.50	
Larghezza mt. ~ 4.00 +2.00	
Volume già definito	
Solo radice/sedime e/o p.ed. (mc. previsti)	X
MATERIALI MURA TURE	
Pietra	X
Laterizio	
Muratura intonacata	
Legno	
Lamiera	
Altro	
PARTI IN LEGNO	
Tavole	
Tronchi	
Altro	
EVENTUALI PARTICOLARI DI PREGIO	
Fori	
Travi	
Affreschi	
Scritte storiche	
Altro	
EDIFICIO GIA' MODIFICATO	
Finiture	
Manto di copertura	

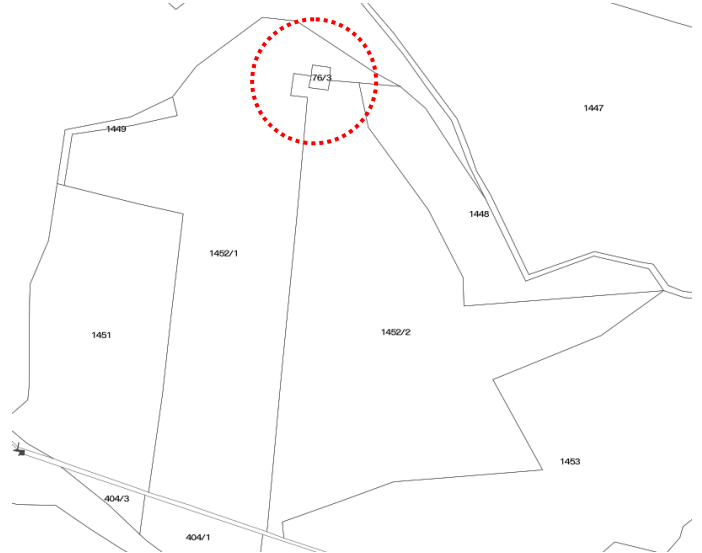
MATERIALI DI COPERTURA	
Tegole	
Coppi	
Scandole	
Lamiera	
Altro (pietra)	X
SPAZI DI STRETTA PERTINENZA	
Area boscata	
CONTESTO INSEDIATIVO	
Accessibilità: strada da monte	
Stato di conservazione: parzialmente diroccato	
Condizione murature: presenti e visibili; crollate in parte solo nella parte sommitale;	
Area circostante: bosco rado in pendenza	
Altro: Necessita dell'Autorizz. art.13 L.P.11/2007	

NOTE	
Quota s.l.m. a circa 1240	
Visibile bene un angolare quasi completo e altri resti che consentono di individuare il volume	
INTERVENTO AMMESSO	
RISANAMENTO	
RISTRUTTURAZIONE	
RICOSTRUZIONE	X
RICOSTRUZIONE IN ALTRO LOCO	
DEMOLIZIONE	
DESTINAZIONE D'USO: RESIDENZA TEMPORANEA-AGRICOLA/PRODUTTIVA	

P.ED. 76/3 C.C. Poia (Naone)

UNITA' EDILIZIA n. 111

IMMAGINI CARTOGRAFICHE A VISTA



DOCUMENTAZIONE FOTOGRAFICA



CARATTERISTICHE DIMENSIONALI	
Lunghezza mt.	
Larghezza mt.	
Volume già definito	X
Solo radice/sedime e/o p.ed. (mc. previsti)	
MATERIALI MURA TURE	
Pietra	X
Laterizio	
Muratura intonacata	X
Legno	
Lamiera	
Altro	
PARTI IN LEGNO	
Tavole	
Tronchi	
Altro	
EVENTUALI PARTICOLARI DI PREGIO	
Fori	
Travi	
Affreschi	
Scritte storiche	
Altro	
EDIFICIO GIA' MODIFICATO	
Finiture	
Manto di copertura	

MATERIALI DI COPERTURA	
Tegole	X
Coppi	
Scandole	
Lamiera	
Altro	
SPAZI DI STRETTA PERTINENZA	
Cortile e muri di sostegno	
CONTESTO INSEDIATIVO	
Accessibilità: strada da monte	
Stato di conservazione: buono	
Condizione murature: buone	
Area circostante: ampio prato	
Altro:	
NOTE	
a 980 m.s.l.m. la casa si compone di due unità distinte (la separazione è sostanzialmente la linea di colmo), come emerge dalle differenze finiture adottate nei interventi apportati in epoca diversa	
INTERVENTO AMMESSO	
RISANAMENTO	
RISTRUTTURAZIONE	X
RICOSTRUZIONE	
RICOSTRUZIONE IN ALTRO LOCO	
DEMOLIZIONE	
DESTINAZIONE D'USO: RESIDENZA TEMPORANEA-AGRICOLA/PRODUTTIVA	

PEM MANUFATTI SPARSI

LOCALITA' CATASTALE: **PRADESET**

P.ED. 81 C.C. Poia

UNITA' EDILIZIA n. 112

IMMAGINI CARTOGRAFICHE A VISTA



DOCUMENTAZIONE FOTOGRAFICA



CARATTERISTICHE DIMENSIONALI	
Lunghezza mt.	
Larghezza mt.	
Volume già definito	X
Solo radice/sedime e/o p.ed. (mc. previsti)	
MATERIALI MURA TURE	
Pietra	X
Laterizio	
Muratura intonacata	
Legno	
Lamiera	
Altro	
PARTI IN LEGNO	
Tavole	
Tronchi	
Altro	
EVENTUALI PARTICOLARI DI PREGIO	
Fori	X
Travi	
Affreschi	
Scritte storiche	
Altro	
EDIFICIO GIA' MODIFICATO	
Finiture	
Manto di copertura	

MATERIALI DI COPERTURA	
Tegole	X
Coppi	
Scandole	
Lamiera	
Altro (pietra)	X
SPAZI DI STRETTA PERTINENZA	
prato	
CONTESTO INSEDIATIVO	
Accessibilità: strada da monte	
Stato di conservazione discreto	
Condizione murature: discrete	
Area circostante: prato	
Altro:	

NOTE
Maso a circa 700 m.s.l.m. di ampie dimensioni su tre livelli. Tipologia in sassi locali caratteristica
INTERVENTO AMMESSO
RISANAMENTO X
RISTRUTTURAZIONE
RICOSTRUZIONE
RICOSTRUZIONE IN ALTRO LOCO
DEMOLIZIONE
DESTINAZIONE D'USO: RESIDENZA AGRICOLA/PRODUTTIVA

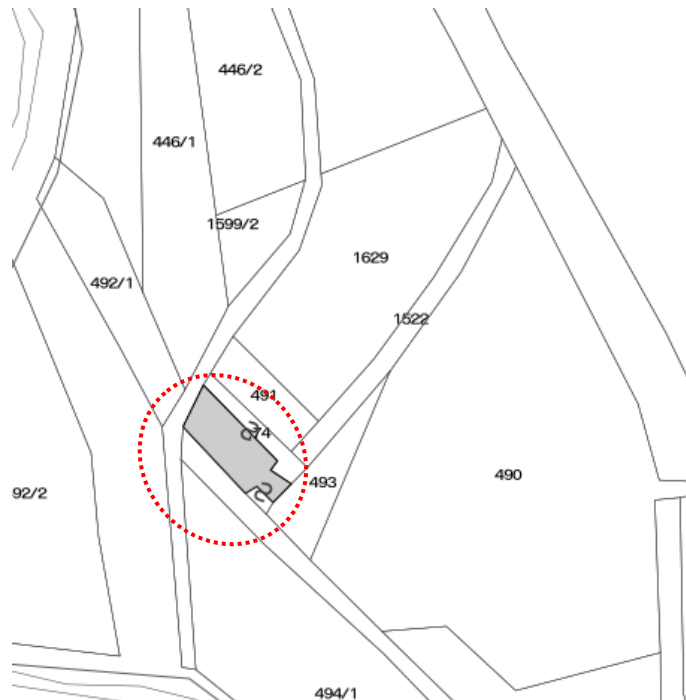
MANUFATTI SPARSI PEM

LOCALITA' CATASTALE: --

P.ED. 74 C.C. Poia (Fucine)

UNITA' EDILIZIA n. 117

IMMAGINI CARTOGRAFICHE A VISTA



DOCUMENTAZIONE FOTOGRAFICA



CARATTERISTICHE DIMENSIONALI	
Lunghezza mt. ~ 17,00	
Larghezza mt. ~ 6,00	
Volume già definito	
radice/sedime e/o p.ed. (mc. previsti)	X
MATERIALI MURA TURE	
Pietra	X
Laterizio	
Muratura intonacata	
Legno	
Lamiera	
Altro	
PARTI IN LEGNO	
Tavole	
Tronchi	
Altro	
EVENTUALI PARTICOLARI DI PREGIO	
Fori	
Travi	
Affreschi	
Scritte storiche	
Altro	
EDIFICIO GIA' MODIFICATO	
Finiture	
Manto di copertura	

MATERIALI DI COPERTURA	
Tegole	
Coppi	
Scandole	
Lamiera	
Altro	
SPAZI DI STRETTA PERTINENZA	
CONTESTO INSEDIATIVO	
Accessibilità:	
Stato di conservazione:	
Condizione murature:	
Area circostante:	
Altro:	

NOTE

La costruzione non è rinvenibile nelle proprie dimensioni indicate nella mappa catastale.
Le misure riportate sono desunte dalla mappa.

Visibili pochi resti, presumibilmente da ricondursi al "dentello" di testa (sud) adiacente al rivo del mulino dell'epoca.

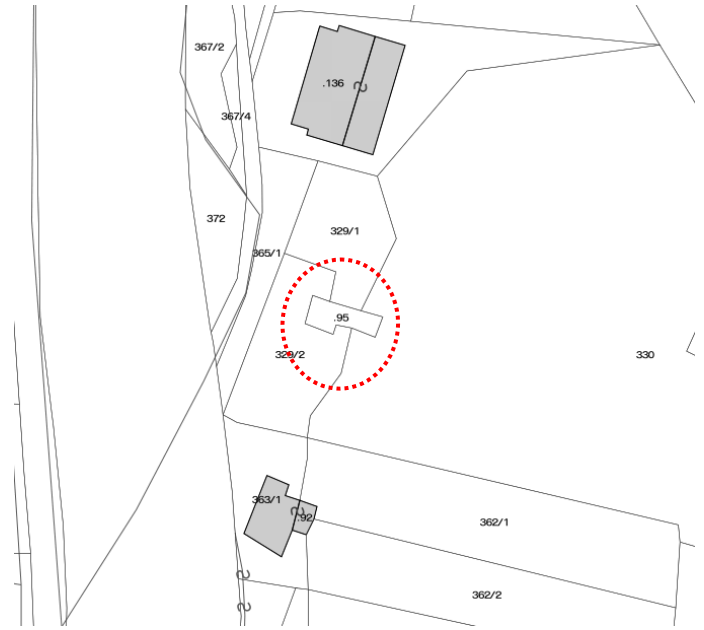
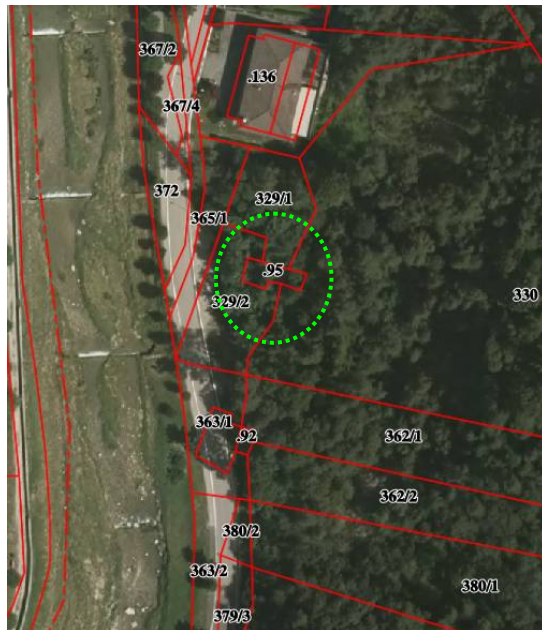
Attualmente non ricostruibile in mancanza dei requisiti prescritti

INTERVENTO AMMESSO	
RISANAMENTO	
RISTRUTTURAZIONE	
RICOSTRUZIONE	
RICOSTRUZIONE IN ALTRO LOCO	
DEMOLIZIONE	


P.ED. 95 C.C. Poia (Ponte Arche loc. Fucine)

UNITA' EDILIZIA n. 119

IMMAGINI CARTOGRAFICHE A VISTA



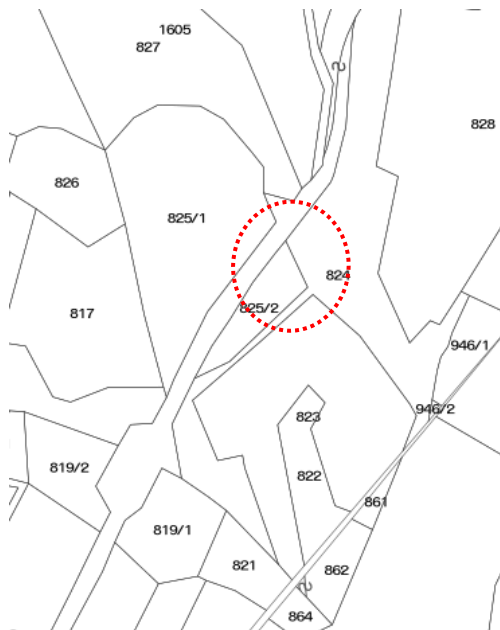
DOCUMENTAZIONE FOTOGRAFICA



CARATTERISTICHE DIMENSIONALI	
Lunghezza da mappa mt.~ 6,50 (corpo principale)	
Larghezza da mappa mt. ~ 6,00 (corpo principale)	
Volume già definito	
radice/sedime e/o p.ed. (mc. previsti)	
MATERIALI MURATURE	
Pietra	X
Laterizio	
Muratura intonacata	
Legno	
Lamiera	
Altro	
PARTI IN LEGNO	
Tavole	
Tronchi	
Altro	
EVENTUALI PARTICOLARI DI PREGIO	
Fori	
Travi	
Affreschi	
Scritte storiche	
Altro	
EDIFICIO GIA' MODIFICATO	
Finiture	
Manto di copertura	

MATERIALI DI COPERTURA	
Tegole	
Coppi	
Scandole	
Lamiera	
Altro	
SPAZI DI STRETTA PERTINENZA	
In area parzialmente boscata (in origine prativa)	
CONTESTO INSEDIATIVO	
Accessibilità: da strada comunale	
Stato di conservazione: crollato	
Condizione murature: muri di elevazione quasi intatti	
Area circostante: bosco	
Altro: Autorizz. art.13 L.P.11/2007	
NOTE	
<p>Manufatto parzialmente distrutto di cui si rinvenivano gran parti delle murature nel corpo principale di valle, da cui edsumere il volume, mentre della forma allungata indicata in mappa che si sviluppa a monte, si nota un muro di sostegno di testa. E' desumibile il volume e pertanto puo' soddisfare i criteri per la possibile ricostruzione</p>	
INTERVENTO AMMESSO	
RISANAMENTO	
RISTRUTTURAZIONE	
RICOSTRUZIONE	X
RICOSTRUZIONE IN ALTRO LOCO	
DEMOLIZIONE	
DESTINAZIONE D'USO: RESIDENZA TEMPORANEA-AGRICOLA/PRODUTTIVA	

IMMAGINI CARTOGRAFICHE A VISTA



DOCUMENTAZIONE FOTOGRAFICA



CARATTERISTICHE DIMENSIONALI	
Lunghezza mt.	
Larghezza mt.	
Volume già definito	X
Solo radice/sedime e/o p.ed. (mc. previsti)	
MATERIALI MURA TURE	
Pietra	X
Laterizio	
Muratura intonacata	
Legno	
Lamiera	
Altro	
PARTI IN LEGNO	
Tavole	
Tronchi	
Altro	
EVENTUALI PARTICOLARI DI PREGIO	
Fori	
Travi	
Affreschi	
Scritte storiche	
Altro	
EDIFICIO GIA' MODIFICATO	
Finiture	
Manto di copertura	

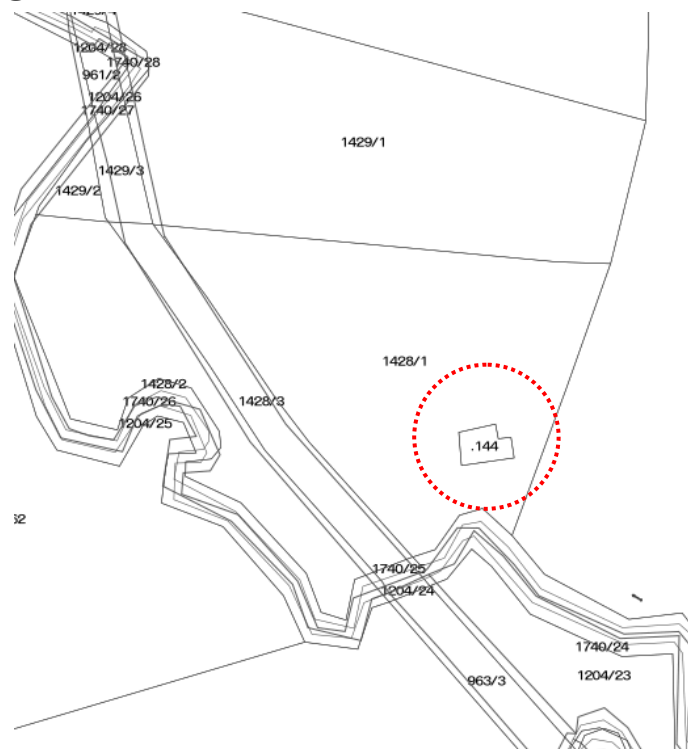
MATERIALI DI COPERTURA	
Tegole	
Coppi	X
Scandole	
Lamiera	
Altro	
SPAZI DI STRETTA PERTINENZA	
prato	
CONTESTO INSEDIATIVO	
Accessibilità: strada principale Poia/Lundo	
Stato di conservazione: mediocre	
Condizione murature: da risanare	
Area circostante: prato	
Altro:	

NOTE	
Edificio rurale di dimensioni ordinarie su due piani.	
INTERVENTO AMMESSO	
RISANAMENTO	X
RISTRUTTURAZIONE	
RICOSTRUZIONE	
RICOSTRUZIONE IN ALTRO LOCO	
DEMOLIZIONE	
DESTINAZIONE D'USO: RESIDENZA TEMPORANEA-AGRICOLA/PRODUTTIVA	

P.ED. 144 C.C. Vigo Lomaso loc. Val Lomasona

UNITA' EDILIZIA n. 130

IMMAGINI CARTOGRAFICHE A VISTA



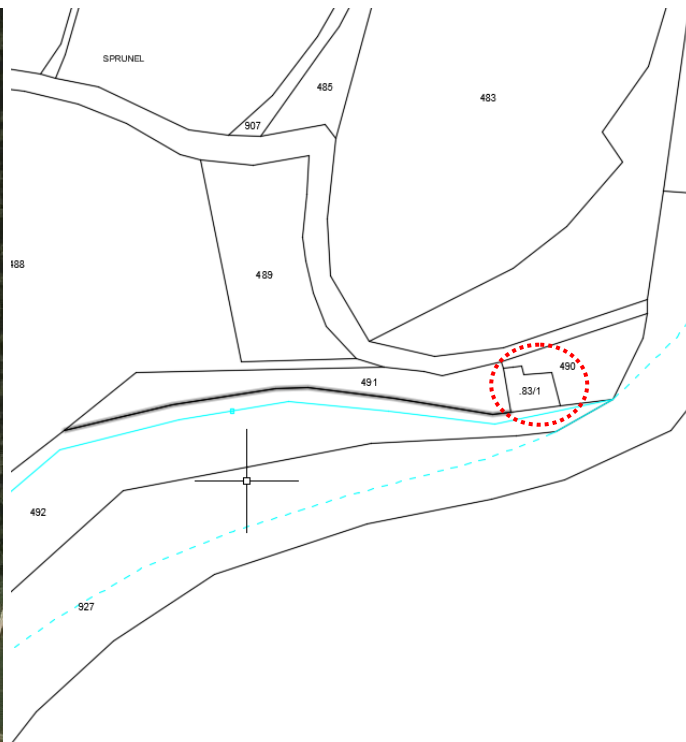
DOCUMENTAZIONE FOTOGRAFICA




CARATTERISTICHE DIMENSIONALI	
Lunghezza mt	
Larghezza mt	
Volume già definito	X
Solo radice/sedime e/o p.ed. (mc. previsti)	
MATERIALI MURA TURE	
Pietra	
Laterizio	
Muratura intonacata	X
Legno	
Lamiera	
Altro	
PARTI IN LEGNO	
Tavole	X
Tronchi	
Altro	
EVENTUALI PARTICOLARI DI PREGIO	
Fori	
Travi	
Affreschi	
Scritte storiche	
Altro	
EDIFICIO GIA' MODIFICATO	
Finiture	
Manto di copertura	

MATERIALI DI COPERTURA	
Tegole	
Coppi	
Scandole	
Lamiera	
Altro	
SPAZI DI STRETTA PERTINENZA	
prato	
CONTESTO INSEDIATIVO	
Accessibilità: strada di campagna asfaltata	
Stato di conservazione: buono	
Condizione murature: buone	
Area circostante: campagna	
Altro:	
NOTE	
Quota s.l.m. ~ 500	
INTERVENTO AMMESSO	
RISANAMENTO	
RISTRUTTURAZIONE	X
RICOSTRUZIONE	
RICOSTRUZIONE IN ALTRO LOCO	
DEMOLIZIONE	
DESTINAZIONE D'USO: RESIDENZA TEMPORANEA-AGRICOLA/PRODUTTIVA	

IMMAGINI CARTOGRAFICHE A VISTA



DOCUMENTAZIONE FOTOGRAFICA



CARATTERISTICHE DIMENSIONALI	
Lunghezza mt. ~ 10,00	
Larghezza mt. ~ 8,00	
Volume già definito	
radice/sedime e/o p.ed. (mc. previsti)	X
MATERIALI MURA TURE	
Pietra	X
Laterizio	
Muratura intonacata	
Legno	
Lamiera	
Altro	
PARTI IN LEGNO	
Tavole	
Tronchi	
Altro	
EVENTUALI PARTICOLARI DI PREGIO	
Fori	
Travi	
Affreschi	
Scritte storiche	
Altro	
EDIFICIO GIA' MODIFICATO	
Finiture	
Manto di copertura	

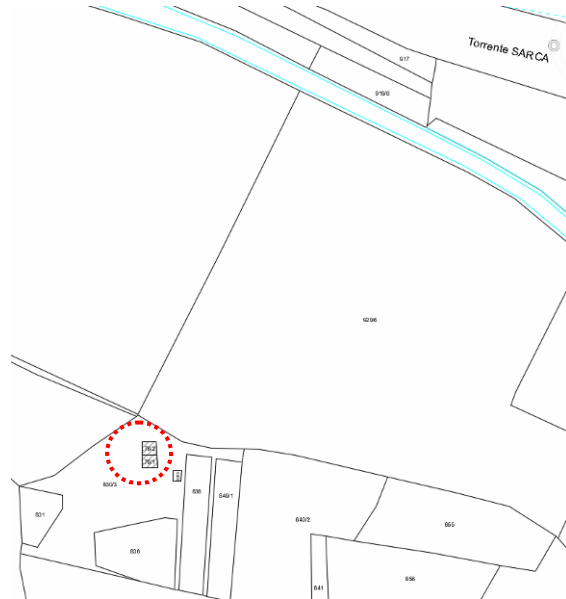
MATERIALI DI COPERTURA	
Tegole	
Coppi	
Scandole	
Lamiera	
Altro	
SPAZI DI STRETTA PERTINENZA	
Area ghiaiosa del torrente Duina ad est	
CONTESTO INSEDIATIVO	
Accessibilità: strada sterrata	
Stato di conservazione: rudere	
Condizione murature: crollate	
Area circostante: bosco	
Altro:	

NOTE

Vicino all'alveo del fiume Duina ed i fregio alla strada sterrata che dalla campagna di Bono scende al torrente Duina: attualmente non ricostruibile

INTERVENTO AMMESSO	
MANUTENZIONE	
RISANAMENTO	
RISTRUTTURAZIONE	
RICOSTRUZIONE	
RICOSTRUZIONE IN ALTRO LOCO	
DEMOLIZIONE	

IMMAGINI CARTOGRAFICHE A VISTA



DOCUMENTAZIONE FOTOGRAFICA



CARATTERISTICHE DIMENSIONALI	
Lunghezza mt. ~ 10,00	
Larghezza mt. ~ 6,00	
Volume già definito	
Solo radice/sedime e/o p.ed. (mc. previsti)	X
MATERIALI MURATURE	
Pietra	X
Laterizio	
Muratura intonacata	
Legno	
Lamiera	
Altro	
PARTI IN LEGNO	
Tavole	
Tronchi	
Altro	
EVENTUALI PARTICOLARI DI PREGIO	
Fori	
Travi	
Affreschi	
Scritte storiche	
Altro:	
EDIFICIO GIA' MODIFICATO	
Finiture	
Manto di copertura	

MATERIALI DI COPERTURA	
Tegole	
Coppi	
Scandole	
Lamiera	
Altro	
SPAZI DI STRETTA PERTINENZA	
Bosco in pendio	
CONTESTO INSEDIATIVO	
Accessibilità: da campagna poi si scende nel bosco bosco	
Stato di conservazione: rudere	
Condizione murature: solo radice	
Area circostante: bosco	
Altro:	
NOTE: solo parte di rudere	
INTERVENTO AMMESSO	
MANUTENZIONE STRAORDINARIA	
RISANAMENTO	
RISTRUTTURAZIONE	
RICOSTRUZIONE	
RICOSTRUZIONE IN ALTRO LOCO	
NON RICOSTRUIBILE	X
ATTUALMENTE PRIVO DEI REQUISITI MINIMI PER LA RICOSTRUZIONE	

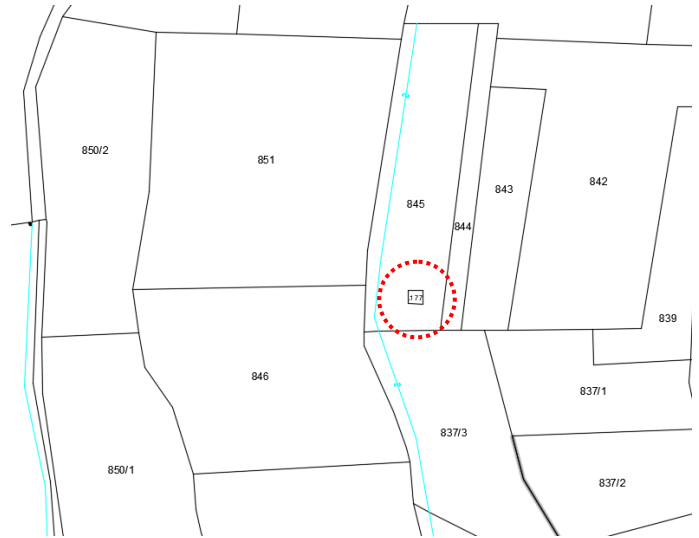
MANUFATTI SPARSI

LOCALITA' CATASTALE: MALORA


P.ED. 177 C.C. Duvredo

UNITA' EDILIZIA n. 154

IMMAGINI CARTOGRAFICHE A VISTA



DOCUMENTAZIONE FOTOGRAFICA



CARATTERISTICHE DIMENSIONALI	
Lunghezza mt.	
Larghezza mt.	
Volume già definito	X
Solo radice/sedime e/o p.ed. (mc. previsti)	
MATERIALI MURA TURE	
Pietra	X
Laterizio	
Muratura intonacata	
Legno	X
Lamiera	
Altro	
PARTI IN LEGNO	
Tavole	X
Tronchi	
Altro	
EVENTUALI PARTICOLARI DI PREGIO	
Fori	
Travi	
Affreschi	
Scritte storiche	
Altro	
EDIFICIO GIA' MODIFICATO	
Finiture	
Manto di copertura	

MATERIALI DI COPERTURA	
Tegole	X
Coppi	
Scandole	
Lamiera	
Altro	
SPAZI DI STRETTA PERTINENZA	
PRATO	
CONTESTO INSEDIATIVO	
Accessibilità da prati	
Stato di conservazione: mediocre	
Condizione murature: mediocri	
Area circostante: prato	
Altro:	

NOTE


Manufatto di limitata entità all'interno di fondo agricolo coltivato a prato sopra l'abitato di Duvredo a circa 710 m.s.l.m.

INTERVENTO AMMESSO	
MANUTENZIONE STRAORDINARIA	
RISANAMENTO	
RISTRUTTURAZIONE	X
RICOSTRUZIONE	
RICOSTRUZIONE IN ALTRO LOCO	
DEMOLIZIONE	
DESTINAZIONE D'USO: RESIDENZA TEMPORANEA-AGRICOLA/PRODUTTIVA	

P.ED. 110 C.C. Duvredo

UNITA' EDILIZIA n. 160

IMMAGINI CARTOGRAFICHE A VISTA



DOCUMENTAZIONE FOTOGRAFICA



CARATTERISTICHE DIMENSIONALI	
Lunghezza mt. ~ 7,00	X
Larghezza mt. ~ 6,00	X
Volume già definito	
Solo radice/sedime e/o p.ed. (mc. previsti)	
MATERIALI MURA TURE	
Pietra	X
Laterizio	
Muratura intonacata	
Legno	
Lamiera	
Altro	
PARTI IN LEGNO	
Tavole	
Tronchi	
Altro	
EVENTUALI PARTICOLARI DI PREGIO	
Fori	
Travi	
Affreschi	
Scritte storiche	
Altro	
EDIFICIO GIA' MODIFICATO	
Finiture	
Manto di copertura	

MATERIALI DI COPERTURA	
Tegole	
Coppi	
Scandole	
Lamiera	
Altro	
SPAZI DI STRETTA PERTINENZA	
PRATO	
CONTESTO INSEDIATIVO	
Accessibilità da strada cementata	
Stato di conservazione: parz.edificio	
Condizione murature: in parte esistenti in elevazione	
Area circostante: prato	
Altro:	
NOTE	
<p>Parzialmente rudere nelle immediate vicinanze dell'abitato di Duvredo.</p> <p>Visibili bene tre angolari quasi completi e altri resti che consentono di individuare il volume</p>	
INTERVENTO AMMESSO	
MANUTENZIONE STRAORDINARIA RISANAMENTO RISTRUTTURAZIONE RICOSTRUZIONE X RICOSTRUZIONE IN ALTRO LOCO DEMOLIZIONE	
DESTINAZIONE D'USO: RESIDENZA TEMPORANEA-AGRICOLA/PRODUTTIVA	

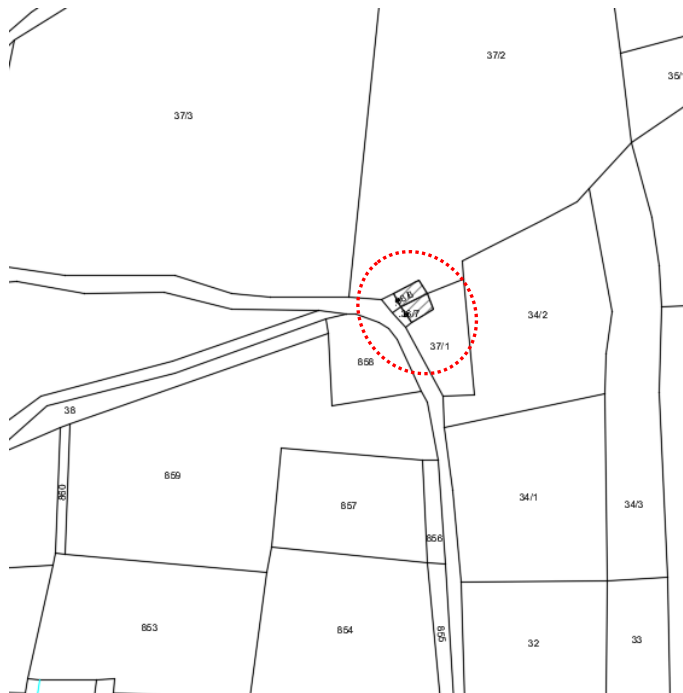
PEM MANUFATTI SPARSI

LOCALITA' CATASTALE: S. SEBASTIANO

P.ED. 36/6 – 36/7 C.C. Duvredo

UNITA' EDILIZIA n. 162

IMMAGINI CARTOGRAFICHE A VISTA



DOCUMENTAZIONE FOTOGRAFICA



CARATTERISTICHE DIMENSIONALI	
Lunghezza mt.	
Larghezza mt.	
Volume già definito	
Solo radice/sedime e/o p.ed. (mc. previsti)	
MATERIALI MURA TURE	
Pietra	
Laterizio	
Muratura intonacata	
Legno	
Lamiera	
Altro	
PARTI IN LEGNO	
Tavole	
Tronchi	
Altro	
EVENTUALI PARTICOLARI DI PREGIO	
Fori	
Travi	
Affreschi	
Scritte storiche	
Altro	
EDIFICIO GIA' MODIFICATO	
Finiture	
Manto di copertura	

MATERIALI DI COPERTURA	
Tegole	
Coppi	
Scandole	
Lamiera	
Altro	
SPAZI DI STRETTA PERTINENZA	
BOSCO	
CONTESTO INSEDIATIVO	
Accessibilità da strada cementata poi sterrata	
Stato di conservazione:	
Condizione murature:	
Area circostante: bosco	
Altro:	

NOTE

L'ispezione condotta in loco sulla base della cartografia, **non ha rilevato manufatti sul sedime** catastale indicato e limitrofo, come documentano le foto allegate.

INTERVENTO AMMESSO: NON RICOSTRUIBILE

ATTUALMENTE PRIVO DEI REQUISITI MINIMI PER LA RICOSTRUZIONE (art.107/D.P.15/15); SE DOCUMENTATO IN MANIERA ATTENDIBILE POTRA' ESSERE RICOSTRUITO CON DESTINAZIONE D'USO RESIDENZA TEMPORANEA-AGRICOLA/PRODUTTIVA

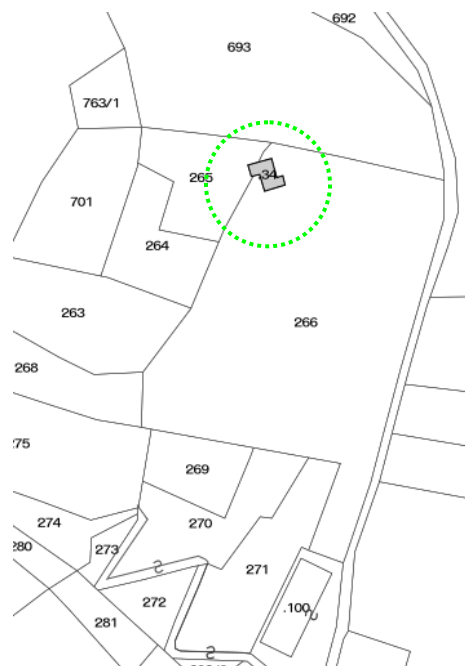
MANUFATTI SPARSI

LOCALITA' CATASTALE: MAZETTO

P.ED. 34 C.C. Tignerone loc. Cillà

UNITA' EDILIZIA n. 164

IMMAGINI CARTOGRAFICHE A VISTA



DOCUMENTAZIONE FOTOGRAFICA



CARATTERISTICHE DIMENSIONALI	
Lunghezza mt.	
Larghezza mt.	
Volume già definito	
Solo radice/sedime e/o p.ed. (mc. previsti)	X
MATERIALI MURA TURE	
Pietra	X
Laterizio	
Muratura intonacata	
Legno	
Lamiera	
Altro	
PARTI IN LEGNO	
Tavole	
Tronchi	
Altro	
EVENTUALI PARTICOLARI DI PREGIO	
Fori	
Travi	
Affreschi	
Scritte storiche	
Altro	
EDIFICIO GIA' MODIFICATO	
Finiture	
Manto di copertura	

MATERIALI DI COPERTURA	
Tegole	
Coppi	
Scandole	
Lamiera	
Altro	
SPAZI DI STRETTA PERTINENZA	
Area boscata	
CONTESTO INSEDIATIVO	
Accessibilità: a piedi	
Stato di conservazione: parz.edificio	
Condizione murature:	
Area circostante:	
Altro:	
NOTE Dalla strada di campagna/monte per loc. Selva Nera, poco dopo l'abitato di Cillà, si sale nel bosco per circa una cinquantina di metri. murature parziali che consentono di desumere il volume con rapporto equilibrato tra pianta ed alzato L'area in pendio è caratterizzata da vari terrazzamenti su muretti a secco, segno presumibile della passata coltivazione a vitigno.	
INTERVENTO AMMESSO	
MANUTENZIONE STRAORDINARIA	
RISANAMENTO	
RISTRUTTURAZIONE	
RICOSTRUZIONE	
RICOSTRUZIONE IN ALTRO LOCO	
NON RICOSTRUIBILE	X
NOTE: non rispettati i criteri indicati nella Delibera n.376 dd.18/11/96 NON può essere ricostruito	

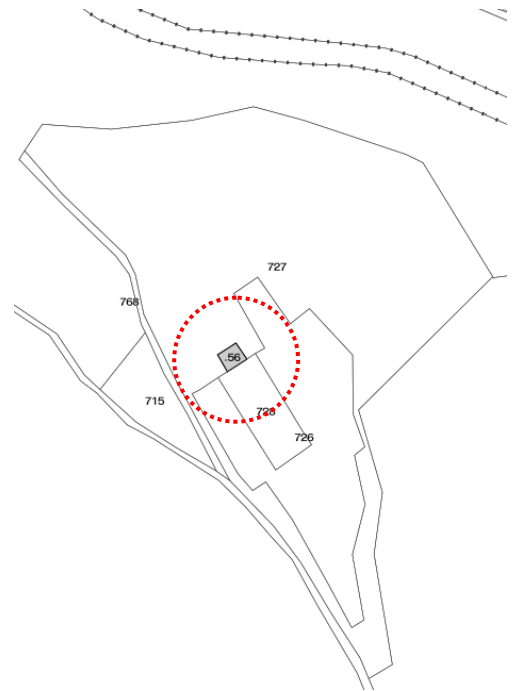
MANUFATTI SPARSI

LOCALITA' CATASTALE: FRATA PRA

P.ED. 56 C.C. Tignerone loc. Cillà

UNITA' EDILIZIA n. 165

IMMAGINI CARTOGRAFICHE A VISTA



DOCUMENTAZIONE FOTOGRAFICA



CARATTERISTICHE DIMENSIONALI	
Lunghezza mt.	
Larghezza mt.	
Volume già definito	X
Solo radice/sedime e/o p.ed. (mc. previsti)	
MATERIALI MURA TURE	
Pietra	X
Laterizio	
Muratura intonacata	
Legno	
Lamiera	
Altro	
PARTI IN LEGNO	
Tavole	X
Tronchi	X
Altro	
EVENTUALI PARTICOLARI DI PREGIO	
Fori	
Travi	
Affreschi	
Scritte storiche	
Altro	
EDIFICIO GIA' MODIFICATO	
Finiture	X
Manto di copertura	X

MATERIALI DI COPERTURA	
Tegole	X
Coppi	
Scandole	
Lamiera	
Altro	
SPAZI DI STRETTA PERTINENZA	
muro in sassi con scala per accesso al livello rialzato di monte.	
CONTESTO INSEDIATIVO	
Accessibilità: attraverso strada sterrata transitabile	
Stato di conservazione: recentemente ristrutturato	
Condizione murature: ottime	
Area circostante: ampia zona prativa	
Altro:	
NOTE	
Edificio isolato, baita, nei pressi di "Ponte Pia", per località "Selva Martina" a circa 570 m.s.l.m.	
INTERVENTO AMMESSO	
MANUTENZIONE STRAORDINARIA	
RISANAMENTO	
RISTRUTTURAZIONE	X
RICOSTRUZIONE	
RICOSTRUZIONE IN ALTRO LOCO	
DEMOLIZIONE	
DESTINAZIONE D'USO: RESIDENZA TEMPORANEA-AGRICOLA/PRODUTTIVA	

PEM MANUFATTI SPARSI

LOCALITA' CATASTALE: TEGGIA


P.ED. 33 C.C. Tignerone loc. Campian

UNITA' EDILIZIA n. 166

IMMAGINI CARTOGRAFICHE A VISTA



DOCUMENTAZIONE FOTOGRAFICA



CARATTERISTICHE DIMENSIONALI	
Lunghezza mt.	
Larghezza mt.	
Volume già definito	X
Solo radice/sedime e/o p.ed. (mc. previsti)	
MATERIALI MURA TURE	
Pietra	X
Laterizio	
Muratura intonacata	
Legno	
Lamiera	
Altro	
PARTI IN LEGNO	
Tavole	
Tronchi	
Altro	
EVENTUALI PARTICOLARI DI PREGIO	
Fori	
Travi	
Affreschi	
Scritte storiche	
Altro	
EDIFICIO GIA' MODIFICATO	
Finiture	
Manto di copertura	

MATERIALI DI COPERTURA	
Tegole	X
Coppi	
Scandole	
Lamiera	
Altro	
SPAZI DI STRETTA PERTINENZA	
CONTESTO INSEDIATIVO	
Accessibilità: strada da monte	
Stato di conservazione: pessimo/abbandonato	
Condizione murature:	
Area circostante: bosco	
Altro: Verifica criteri n.376 dd.18/11/96	

NOTE

Edificio isolato in zona boscata, località "Campian" a circa 710 m.s.l.m.
 La vegetazione spontanea cresciuta attorno alla casa e nello stesso ultimo tratto di strada che ne consente l'accesso carrabile, non ha consentito per la presenza di rovi, rilievi più precisi e completi.

INTERVENTO AMMESSO

MANUTENZIONE STRAORDINARIA	
RISANAMENTO	
RISTRUTTURAZIONE	X
RICOSTRUZIONE	
RICOSTRUZIONE IN ALTRO LOCO	
DEMOLIZIONE	
DESTINAZIONE D'USO: RESIDENZA TEMPORANEA-AGRICOLA/PRODUTTIVA	

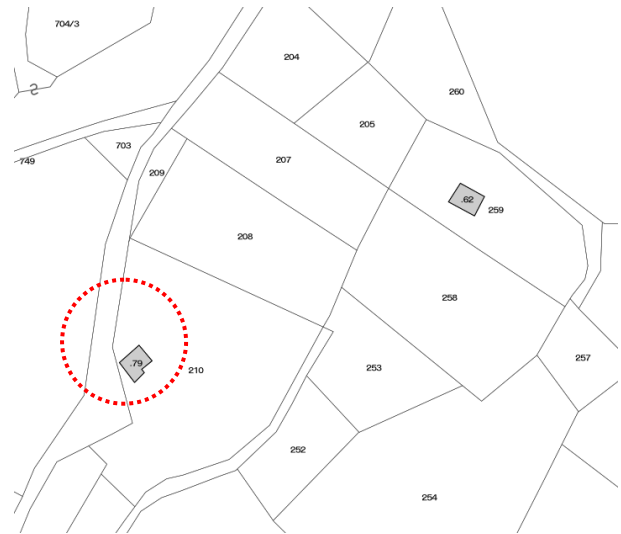
MANUFATTI SPARSI

LOCALITA' CATASTALE: PLAZZOLO

P.ED. 79 C.C. Tignerone loc. Campian

UNITA' EDILIZIA n. 168

IMMAGINI CARTOGRAFICHE A VISTA



DOCUMENTAZIONE FOTOGRAFICA



CARATTERISTICHE DIMENSIONALI	
Lunghezza mt.	
Larghezza mt.	
Volume già definito	X
Solo radice/sedime e/o p.ed. (mc. previsti)	
MATERIALI MURA TURE	
Pietra	X
Laterizio	
Muratura intonacata	
Legno	
Lamiera	
Altro	
PARTI IN LEGNO	
Tavole	X
Tronchi	
Altro	
EVENTUALI PARTICOLARI DI PREGIO	
Fori	
Travi	
Affreschi	
Scritte storiche	
Altro: vista sulla valle	
EDIFICIO GIA' MODIFICATO	
Finiture	
Manto di copertura	

MATERIALI DI COPERTURA	
Tegole	X
Coppi	
Scandole	
Lamiera	
Altro	
SPAZI DI STRETTA PERTINENZA	
Aiuola e cortile in rilevato su terrazzamento con parapetto in legno e pergolato	
CONTESTO INSEDIATIVO	
Accessibilità: strada da monte	
Stato di conservazione: buono	
Condizione murature: buono	
Area circostante: prato	
Altro:	
NOTE	
Edificio con ampio prato circostante in lieve pendenza a circa 690 m.s.l.m.	
EDIFICIO ABITATO	
INTERVENTO AMMESSO	
MANUTENZIONE STRAORDINARIA	
RISANAMENTO	
RISTRUTTURAZIONE	X
RICOSTRUZIONE	
RICOSTRUZIONE IN ALTRO LOCO	
DEMOLIZIONE	
DESTINAZIONE D'USO: RESIDENZA - AGRICOLA/PRODUTTIVA	

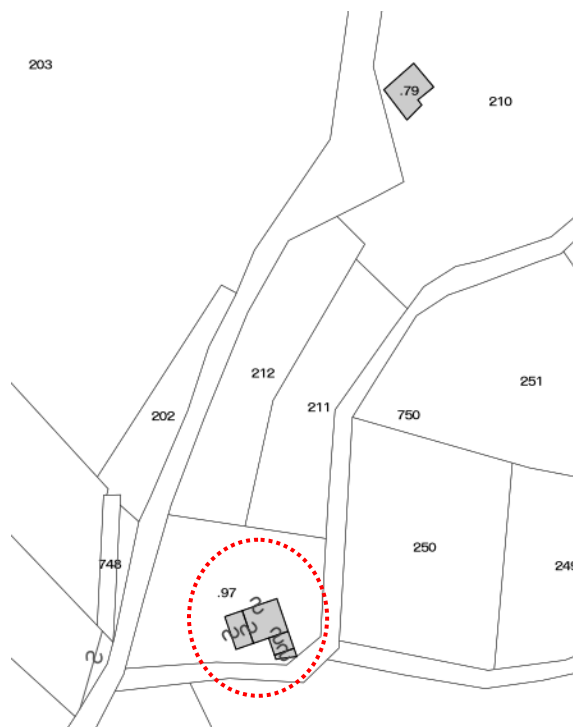
MANUFATTI SPARSI

LOCALITA' CATASTALE: ROVERE'

P.ED. 97 C.C. Tignerone

UNITA' EDILIZIA n. 169

IMMAGINI CARTOGRAFICHE A VISTA



DOCUMENTAZIONE FOTOGRAFICA



CARATTERISTICHE DIMENSIONALI	
Lunghezza mt.	
Larghezza mt.	
Volume già definito	X
Solo radice/sedime e/o p.ed. (mc. previsti)	
MATERIALI MURATURE	
Pietra	
Laterizio	
Muratura intonacata	X
Legno	X
Lamiera	
Altro	
PARTI IN LEGNO	
Tavole	X
Tronchi	
Altro	
EVENTUALI PARTICOLARI DI PREGIO	
Fori	
Travi	
Affreschi	
Scritte storiche	
Altro:	
EDIFICIO GIA' MODIFICATO	
Finiture	X
Manto di copertura	X

MATERIALI DI COPERTURA	
Tegole	
Coppi	
Scandole	
Lamiera	X
Altro	
SPAZI DI STRETTA PERTINENZA	
Terrazzo coperto e giardino	
CONTESTO INSEDIATIVO	
Accessibilità: strada da monte	
Stato di conservazione: ottimo	
Condizione murature: buono	
Area circostante: prato	
Altro:	
NOTE	
Edificio con prato circostante in lieve pendenza a circa 670 m.s.l.m.	
INTERVENTO AMMESSO	
MANUTENZIONE STRAORDINARIA	
RISANAMENTO	
RISTRUTTURAZIONE	X
RICOSTRUZIONE	
RICOSTRUZIONE IN ALTRO LOCO	
DEMOLIZIONE	
DESTINAZIONE D'USO: RESIDENZA - AGRICOLA/PRODUTTIVA	

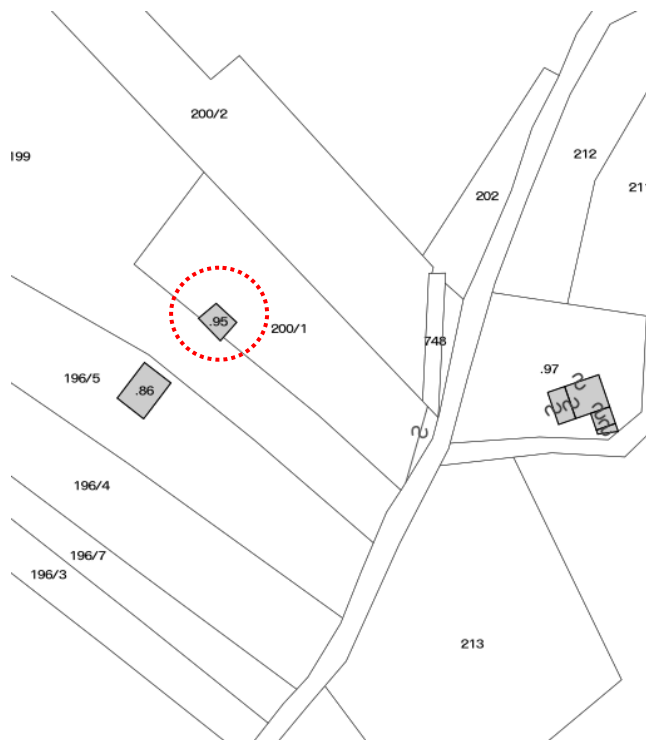
PEM MANUFATTI SPARSI

LOCALITA' CATASTALE: TEGGIA'


P.ED. 95 C.C. Tignerone

UNITA' EDILIZIA n. 171

IMMAGINI CARTOGRAFICHE A VISTA



DOCUMENTAZIONE FOTOGRAFICA



CARATTERISTICHE DIMENSIONALI	
Lunghezza mt.	
Larghezza mt.	
Volume già definito	X
Solo radice/sedime e/o p.ed. (mc. previsti)	
MATERIALI MURATURE	
Pietra	X
Laterizio	
Muratura intonacata	
Legno	X
Lamiera	
Altro	
PARTI IN LEGNO	
Tavole	X
Tronchi	
Altro	
EVENTUALI PARTICOLARI DI PREGIO	
Fori	
Travi	
Affreschi	
Scritte storiche	
Altro:	
EDIFICIO GIA' MODIFICATO	
Finiture	X
Manto di copertura	X

MATERIALI DI COPERTURA	
Tegole	X
Coppi	
Scandole	
Lamiera	
Altro	
SPAZI DI STRETTA PERTINENZA	
gradini, muretti.	
CONTESTO INSEDIATIVO	
Accessibilità: strada da monte	
Stato di conservazione: ottimo (risanamento recentissimo)	
Condizione murature: buono	
Area circostante: vitigno	
Altro:	
NOTE	
<p>Edificio di campagna coltivata a vitigno in forte pendenza, sito a circa 690 m.s.l.m.</p> <p>Edificio ricade in P3 per crolli rocciosi; ogni intervento deve rispettare quanto indicato all'art.16 delle NdA della CSP</p>	
INTERVENTO AMMESSO	
MANUTENZIONE STRAORDINARIA	
RISANAMENTO	
RISTRUTTURAZIONE	X
RICOSTRUZIONE	
RICOSTRUZIONE IN ALTRO LOCO	
DEMOLIZIONE	
DESTINAZIONE D'USO: RESIDENZA TEMPORANEA-AGRICOLA/PRODUTTIVA	

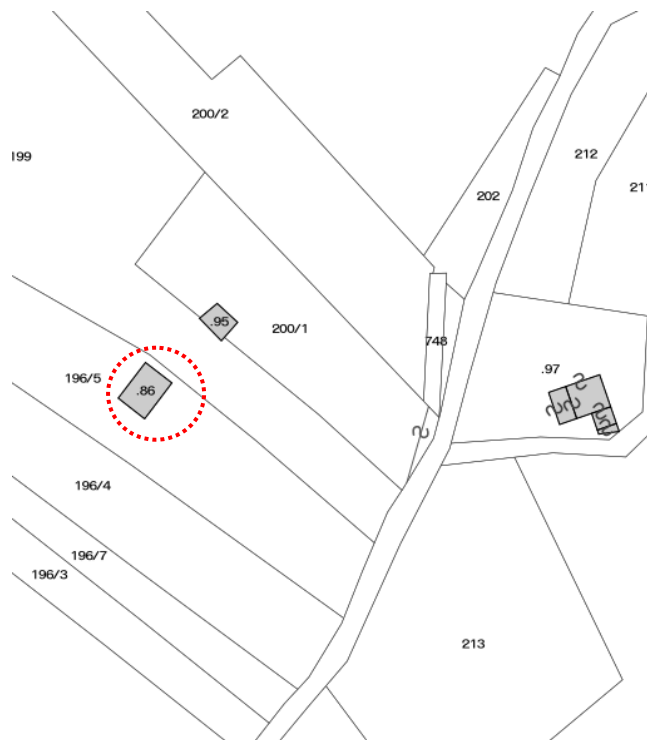
PEM MANUFATTI SPARSI

LOCALITA' CATASTALE: TEGGIA'

P.ED. 86 C.C. Tignerone

UNITA' EDILIZIA n. 172

IMMAGINI CARTOGRAFICHE A VISTA



DOCUMENTAZIONE FOTOGRAFICA



CARATTERISTICHE DIMENSIONALI	
Lunghezza mt.	
Larghezza mt.	
Volume già definito	X
Solo radice/sedime e/o p.ed. (mc. previsti)	
MATERIALI MURATURE	
Pietra	X
Laterizio	
Muratura intonacata	
Legno	X
Lamiera	
Altro	
PARTI IN LEGNO	
Tavole	X
Tronchi	
Altro	
EVENTUALI PARTICOLARI DI PREGIO	
Fori	
Travi	
Affreschi	
Scritte storiche	
Altro: panorama sulla vallata	
EDIFICIO GIA' MODIFICATO	
Finiture	X
Manto di copertura	X

MATERIALI DI COPERTURA	
Tegole	X
Coppi	
Scandole	
Lamiera	
Altro	
SPAZI DI STRETTA PERTINENZA	
Gradinata in pietra, muretti.	
CONTESTO INSEDIATIVO	
Accessibilità: strada da monte	
Stato di conservazione: ottimo (risanamento recente)	
Condizione murature: buono	
Area circostante: vitigno	
Altro: Pannelli fotovoltaici per produzione energia	
NOTE	
<p>Edificio di campagna, coltivata a vitigno in forte pendenza, sito a circa 690 m.s.l.m. Privo di energia elettrica e di servizi idrico/fognario Edificio ricade in P3 per crolli rocciosi; ogni intervento deve rispettare quanto indicato all'art.16 delle NdA della CSP</p>	
INTERVENTO AMMESSO	
MANUTENZIONE STRAORDINARIA	
RISANAMENTO	
RISTRUTTURAZIONE	X
RICOSTRUZIONE	
RICOSTRUZIONE IN ALTRO LOCO	
DEMOLIZIONE	
DESTINAZIONE D'USO: RESIDENZA TEMPORANEA-AGRICOLA/PRODUTTIVA	

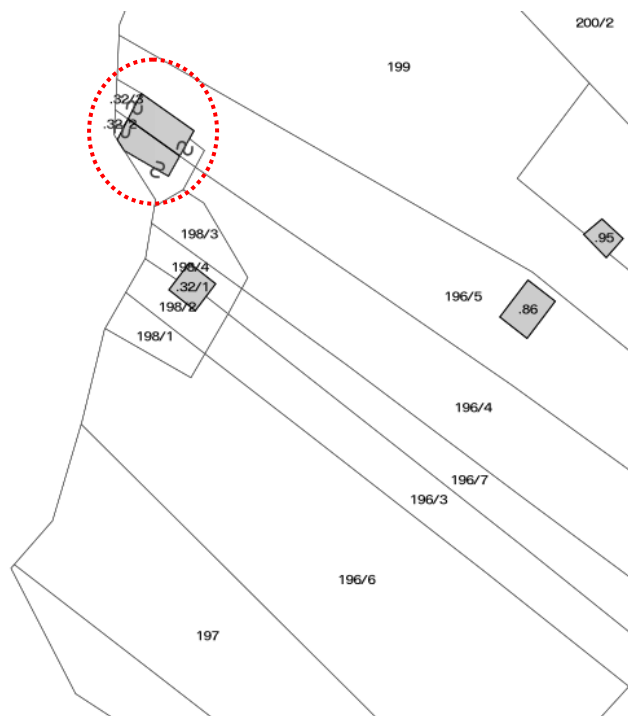
PEM MANUFATTI SPARSI

LOCALITA' CATASTALE: TEGGIA'


P.ED. 32/2-32/3 C.C. Tignerone

UNITA' EDILIZIA n. 173

IMMAGINI CARTOGRAFICHE A VISTA



DOCUMENTAZIONE FOTOGRAFICA



CARATTERISTICHE DIMENSIONALI	
Lunghezza ~ mt. 10,00 (da mappa)	
Larghezza ~ mt. 8,00 (da mappa)	
Volume già definito	
radice/sedime e/o p.ed. (mc. previsti)	
MATERIALI MURATURE	
Pietra	X
Laterizio	
Muratura intonacata	
Legno	
Lamiera	
Altro	
PARTI IN LEGNO	
Tavole	
Tronchi	
Altro	
EVENTUALI PARTICOLARI DI PREGIO	
Fori	
Travi	
Affreschi	
Scritte storiche	
Altro:	
EDIFICIO GIA' MODIFICATO	
Finiture	
Manto di copertura	

MATERIALI DI COPERTURA	
Tegole	
Coppi	
Scandole	
Lamiera	
Altro	
SPAZI DI STRETTA PERTINENZA	
CONTESTO INSEDIATIVO	
Accessibilità: strada da monte	
Stato di conservazione:	
Condizione murature:	
Area circostante: boscata	
Altro:	

NOTE

Sedime e parte di radice, due angolari visibili bene; individuato in mappa catastale. Sito a circa 710 m.s.l.m. in contesto boschivo
La lamiera ondulata presente, riguarda un annesso manufatto di altezza limitata per il riparo e deposito del materiale.

Volume desumibile

Verifica criteri D. 376 dd.18/11/96

INTERVENTO AMMESSO	
MANUTENZIONE STRAORDINARIA	
RISANAMENTO	
RISTRUTTURAZIONE	
RICOSTRUZIONE	X
RICOSTRUZIONE IN ALTRO LOCO	
DEMOLIZIONE	
puo' essere ricostruito con utilizzo come residenza temporanea/agricola/produttiva	

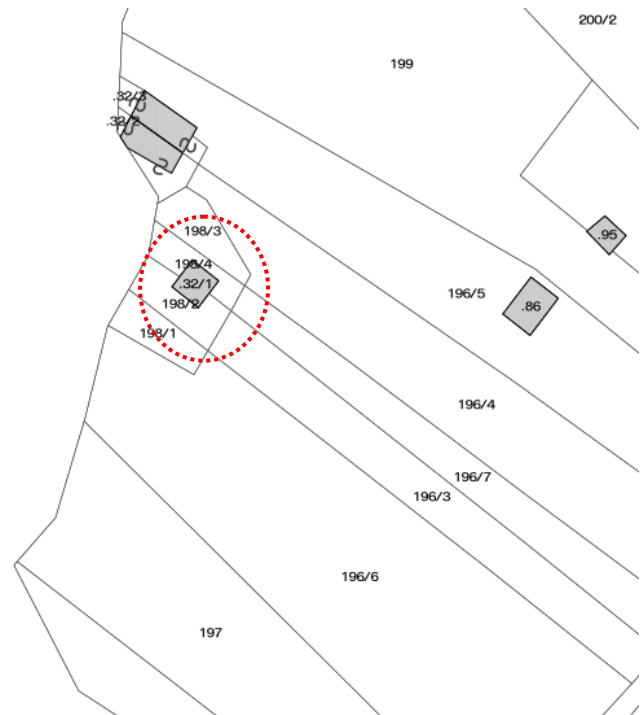
MANUFATTI SPARSI

LOCALITA' CATASTALE: TEGGIA'



P.ED. 32/1 C.C. Tignerone

UNITA' EDILIZIA n. 174

IMMAGINI CARTOGRAFICHE A VISTA



DOCUMENTAZIONE FOTOGRAFICA



CARATTERISTICHE DIMENSIONALI	
Lunghezza ~ mt. 5,50 (da mappa)	
Larghezza ~ mt. 5,50 (da mappa)	
Volume già definito	X
Solo radice/sedime e/o p.ed. (mc. previsti)	
MATERIALI MURATURE	
Pietra	X
Laterizio	
Muratura intonacata	
Legno	
Lamiera	
Altro	
PARTI IN LEGNO	
Tavole	
Tronchi	X
Altro	
EVENTUALI PARTICOLARI DI PREGIO	
Fori	
Travi	
Affreschi	
Scritte storiche	
Altro:	
EDIFICIO GIA' MODIFICATO	
Finiture	
Manto di copertura	

MATERIALI DI COPERTURA	
Tegole	X
Coppi	
Scandole	
Lamiera	
Altro	
SPAZI DI STRETTA PERTINENZA	
Nel bosco	
CONTESTO INSEDIATIVO	
Accessibilità: strada da monte, poi si scende a piedi	
Stato di conservazione: degradato/abbandonato	
Condizione murature:	
Area circostante: boscata	
Altro:	
NOTE	
<p>Fabbricato integro nel proprio volume, ma in stato di degrado generale sito a circa 700 m.s.l.m. in contesto boschivo</p> <p>Verifica criteri Del. 376 dd.18/11/96</p>	
INTERVENTO AMMESSO	
MANUTENZIONE STRAORDINARIA	
RISANAMENTO	
RISTRUTTURAZIONE	X
RICOSTRUZIONE	
RICOSTRUZIONE IN ALTRO LOCO	
DEMOLIZIONE	
DESTINAZIONE D'USO: RESIDENZA TEMPORANEA-AGRICOLA/PRODUTTIVA	

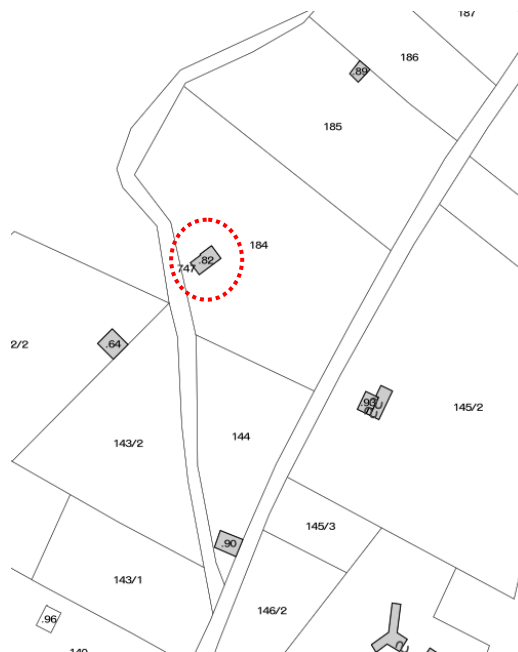
PEM MANUFATTI SPARSI

LOCALITA' CATASTALE: GAGIOI

P.ED. 82 C.C. Tignerone

UNITA' EDILIZIA n. 177

IMMAGINI CARTOGRAFICHE A VISTA



DOCUMENTAZIONE FOTOGRAFICA



CARATTERISTICHE DIMENSIONALI	
Lunghezza	
Larghezza	
Volume già definito	X
Solo radice/sedime e/o p.ed. (mc. previsti)	
MATERIALI MURATURE	
Pietra	
Laterizio	
Muratura intonacata	X
Legno	X
Lamiera	
Altro	
PARTI IN LEGNO	
Tavole	X
Tronchi	X
Altro	
EVENTUALI PARTICOLARI DI PREGIO	
Fori	
Travi	
Affreschi	
Scritte storiche	
Altro:	
EDIFICIO GIA' MODIFICATO	
Finiture	X
Manto di copertura	X

MATERIALI DI COPERTURA	
Tegole	X
Coppi	
Scandole	
Lamiera	
Soletta in cemento	
SPAZI DI STRETTA PERTINENZA	
Piccolo terrazzamento su terrapieno	
CONTESTO INSEDIATIVO	
Accessibilità: strada da monte	
Stato di conservazione: discreto	
Condizione murature: discrete	
Area circostante: prato e vigneti in pendenza	
Altro:	
NOTE	
<p>manufatto di modeste dimensioni sito a circa 660 m.s.l.m. in contesto agricolo, sopra Tignerone</p> <p>PENALITA' MEDIA P3; prima della ristrutturazione sia redatto studio di compatibilità</p>	
INTERVENTO AMMESSO	
MANUTENZIONE STRAORDINARIA	
RISANAMENTO	
RISTRUTTURAZIONE	X
RICOSTRUZIONE	
RICOSTRUZIONE IN ALTRO LOCO	
DEMOLIZIONE	
DESTINAZIONE D'USO: RESIDENZA TEMPORANEA-AGRICOLA/PRODUTTIVA	

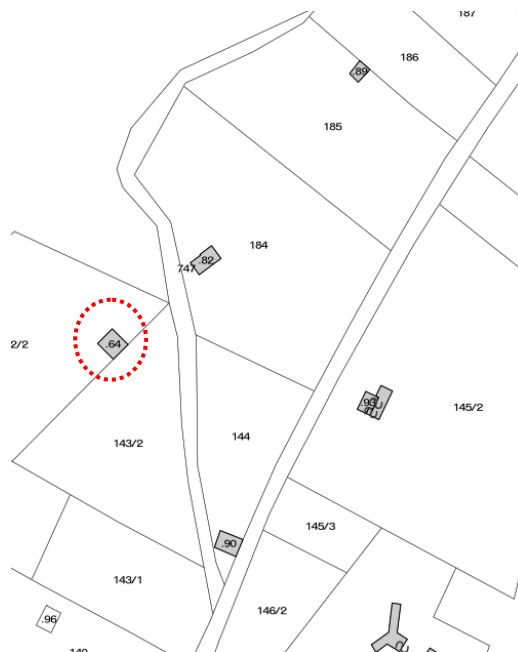
PEM MANUFATTI SPARSI

LOCALITA' CATASTALE: GAGIOI

P.ED. 64 C.C. Tignerone

UNITA' EDILIZIA n. 178

IMMAGINI CARTOGRAFICHE A VISTA



DOCUMENTAZIONE FOTOGRAFICA



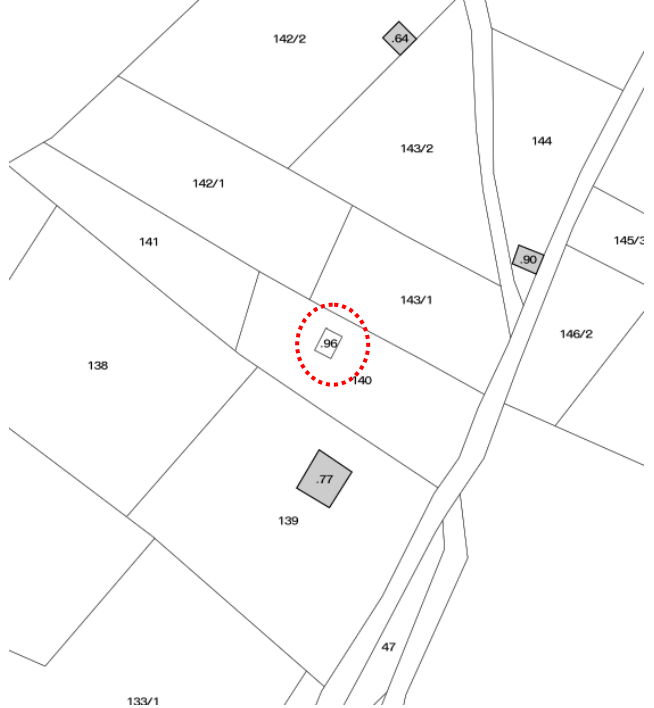
CARATTERISTICHE DIMENSIONALI	
Lunghezza	
Larghezza	
Volume già definito	X
Solo radice/sedime e/o p.ed. (mc. previsti)	
MATERIALI MURATURE	
Pietra	
Laterizio	
Muratura intonacata	X
Legno	X
Lamiera	
Altro	
PARTI IN LEGNO	
Tavole	X
Tronchi	
Altro	
EVENTUALI PARTICOLARI DI PREGIO	
Fori	
Travi	
Affreschi	
Scritte storiche	
Altro:	
EDIFICIO GIA' MODIFICATO	
Finiture	X
Manto di copertura	X

MATERIALI DI COPERTURA	
Tegole	
Coppi	X
Scandole	
Lamiera	
Soletta in cemento	
SPAZI DI STRETTA PERTINENZA	
Piccolo terrazzamento su terrapieno, manufatto esterno tipo per deposito acqua	
CONTESTO INSEDIATIVO	
Accessibilità: strada da monte	
Stato di conservazione: buono	
Condizione murature: buono	
Area circostante: prato e vigneti in pendenza	
Altro:	
NOTE	
<p>manufatto di dimensioni ordinarie sito a circa 660 m.s.l.m. in contesto agricolo, sopra Tignerone.</p> <p>Edificio ricade in P3 per crolli rocciosi; ogni intervento deve rispettare quanto indicato all'art.16 delle NdA della CSP-studio di compatibilità</p>	
INTERVENTO AMMESSO	
MANUTENZIONE STRAORDINARIA	
RISANAMENTO	
RISTRUTTURAZIONE	X
RICOSTRUZIONE	
RICOSTRUZIONE IN ALTRO LOCO	
DEMOLIZIONE	
DESTINAZIONE D'USO: RESIDENZA TEMPORANEA-AGRICOLA/PRODUTTIVA	

P.ED. 96 C.C. Tignerone

UNITA' EDILIZIA n. 179

IMMAGINI CARTOGRAFICHE A VISTA



DOCUMENTAZIONE FOTOGRAFICA



CARATTERISTICHE DIMENSIONALI	
Lunghezza	
Larghezza	
Volume già definito	X
Solo radice/sedime e/o p.ed. (mc. previsti)	
MATERIALI MURATURE	
Pietra	
Laterizio	
Muratura intonacata	X
Legno	X
Lamiera	
Altro	
PARTI IN LEGNO	
Tavole	X
Tronchi	
Altro	
EVENTUALI PARTICOLARI DI PREGIO	
Fori	
Travi	
Affreschi	
Scritte storiche	
Altro:	
EDIFICIO GIA' MODIFICATO	
Finiture	
Manto di copertura	

MATERIALI DI COPERTURA	
Tegole	X
Coppi	
Scandole	
Lamiera	
Soletta in cemento	
SPAZI DI STRETTA PERTINENZA	
Piccolo terrazzamento su terrapieno delimitato da muro di sostegno	
CONTESTO INSEDIATIVO	
Accessibilità: strada da monte	
Stato di conservazione: discreto	
Condizione murature: discreto	
Area circostante: prato e vigneti in pendenza	
Altro:	

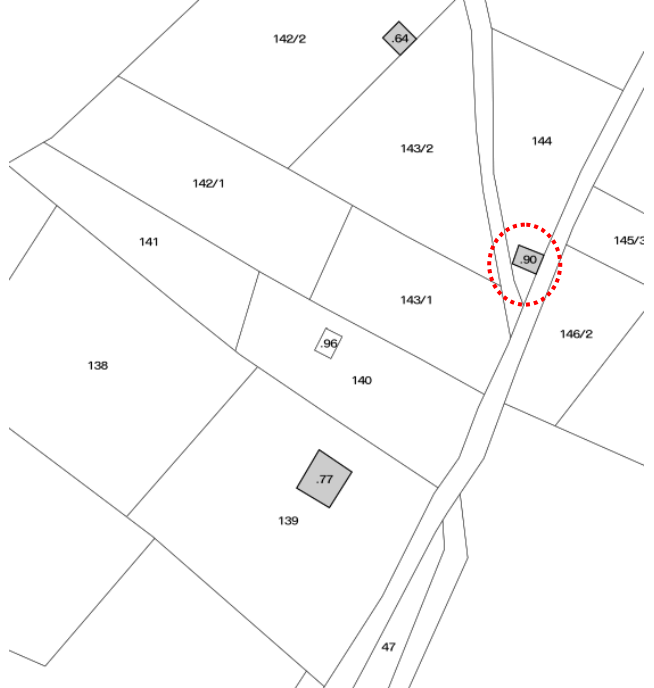
NOTE

manufatto di dimensioni ordinarie sito a circa 660 m.s.l.m. in contesto agricolo, sopra Tignerone.

Edificio ricade in P3 per crolli rocciosi; ogni intervento deve rispettare quanto indicato all'art.16 delle Nda della CSP- STUDIO DI COMPATIBILITA'

INTERVENTO AMMESSO	
MANUTENZIONE STRAORDINARIA	
RISANAMENTO	
RISTRUTTURAZIONE	X
RICOSTRUZIONE	
RICOSTRUZIONE IN ALTRO LOCO	
DEMOLIZIONE	
DESTINAZIONE D'USO: RESIDENZA TEMPORANEA-AGRICOLA/PRODUTTIVA	

IMMAGINI CARTOGRAFICHE A VISTA



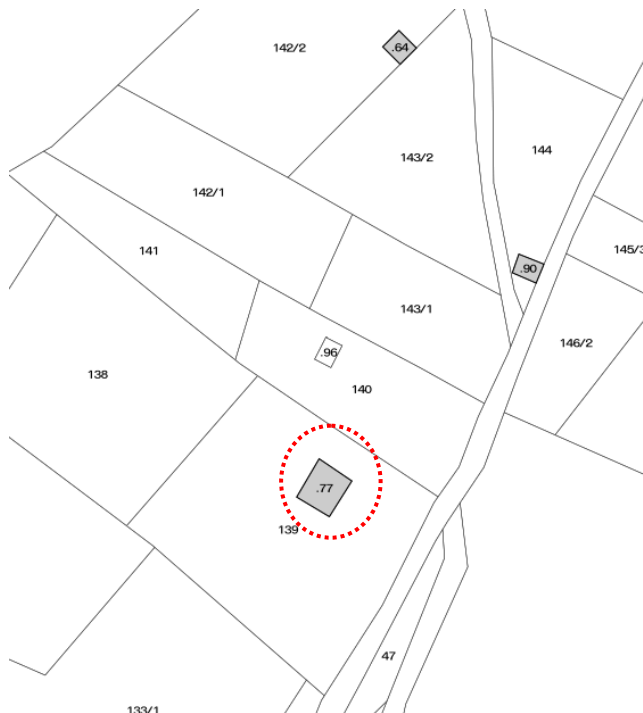

DOCUMENTAZIONE FOTOGRAFICA



CARATTERISTICHE DIMENSIONALI	
Lunghezza	
Larghezza	
Volume già definito	X
Solo radice/sedime e/o p.ed. (mc. previsti)	
MATERIALI MURATURE	
Pietra	X
Laterizio	
Muratura intonacata	
Legno	X
Lamiera	
Altro	
PARTI IN LEGNO	
Tavole	X
Tronchi	
Altro	
EVENTUALI PARTICOLARI DI PREGIO	
Fori	
Travi	
Affreschi	
Scritte storiche	
Altro:	
EDIFICIO GIA' MODIFICATO	
Finiture	X
Manto di copertura	X

MATERIALI DI COPERTURA	
Tegole	X
Coppi	
Scandole	
Lamiera	
Soletta in cemento	
SPAZI DI STRETTA PERTINENZA	
Piccolo terrazzamento su terrapieno delimitato da muro di sostegno in fregio alla strada, con tettoia aperta in lamiera	
CONTESTO INSEDIATIVO	
Accessibilità: strada da monte	
Stato di conservazione: ottimo	
Condizione murature: buone	
Area circostante: prato e strada	
Altro:	
NOTE	
manufatto sito a circa 650 m.s.l.m. in contesto agricolo, sopra Tignerone, composto da una parte interrata direttamente accessibile da porta sul muro strada. La parte superiore è interamente in legno.	
INTERVENTO AMMESSO	
MANUTENZIONE STRAORDINARIA	
RISANAMENTO	
RISTRUTTURAZIONE	X
RICOSTRUZIONE	
RICOSTRUZIONE IN ALTRO LOCO	
DEMOLIZIONE	
DESTINAZIONE D'USO: RESIDENZA TEMPORANEA-AGRICOLA/PRODUTTIVA	

IMMAGINI CARTOGRAFICHE A VISTA



DOCUMENTAZIONE FOTOGRAFICA



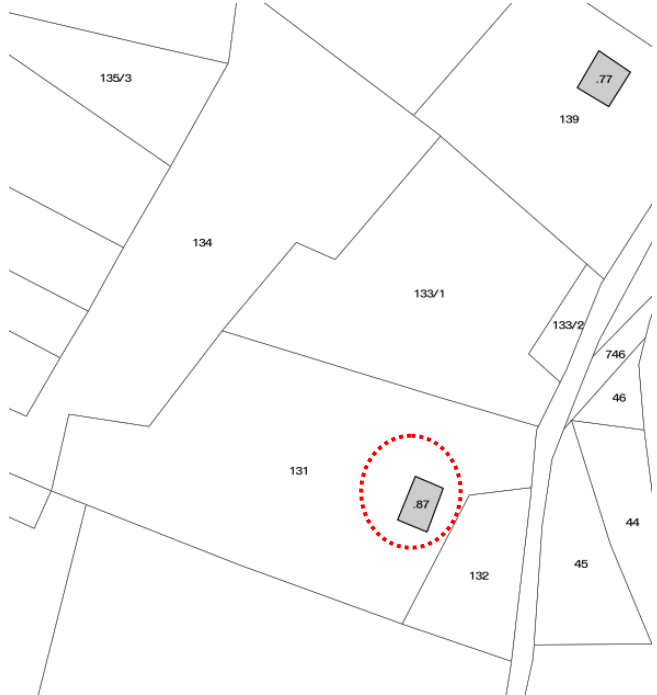
CARATTERISTICHE DIMENSIONALI	
Lunghezza	
Larghezza	
Volume già definito	X
Solo radice/sedime e/o p.ed. (mc. previsti)	
MATERIALI MURATURE	
Pietra	
Laterizio	
Muratura intonacata	X
Legno	
Lamiera	
Altro	
PARTI IN LEGNO	
Tavole	
Tronchi	
Altro	
EVENTUALI PARTICOLARI DI PREGIO	
Fori	
Travi	
Affreschi	
Scritte storiche	
Altro:	
EDIFICIO GIA' MODIFICATO	
Finiture	
Manto di copertura	

MATERIALI DI COPERTURA	
Tegole	
Coppi	
Scandole	
Lamiera	X
Soletta in cemento	
SPAZI DI STRETTA PERTINENZA	
Piccolo terrazzamento antistante, muri di sostegno sul retro, recinzione.	
CONTESTO INSEDIATIVO	
Accessibilità: strada da monte	
Stato di conservazione: discreto	
Condizione murature: discrete	
Area circostante: prato e area parzialmente boscata	
Altro:	
NOTE	
<p>Casa di medie dimensioni a circa 650 m.s.l.m. in contesto agricolo, sopra Tignerone.</p> <p>Edificio ricade in P3 per crolli rocciosi; ogni intervento deve rispettare quanto indicato all'art.16 delle NdA della CSP- STUDIO DI COMPATIBILITA'</p>	
INTERVENTO AMMESSO	
MANUTENZIONE STRAORDINARIA	
RISANAMENTO	
RISTRUTTURAZIONE	X
RICOSTRUZIONE	
RICOSTRUZIONE IN ALTRO LOCO	
DEMOLIZIONE	
DESTINAZIONE D'USO: RESIDENZA TEMPORANEA-AGRICOLA/PRODUTTIVA	

P.ED. 87 C.C. Tignerone

UNITA' EDILIZIA n. 182

IMMAGINI CARTOGRAFICHE A VISTA



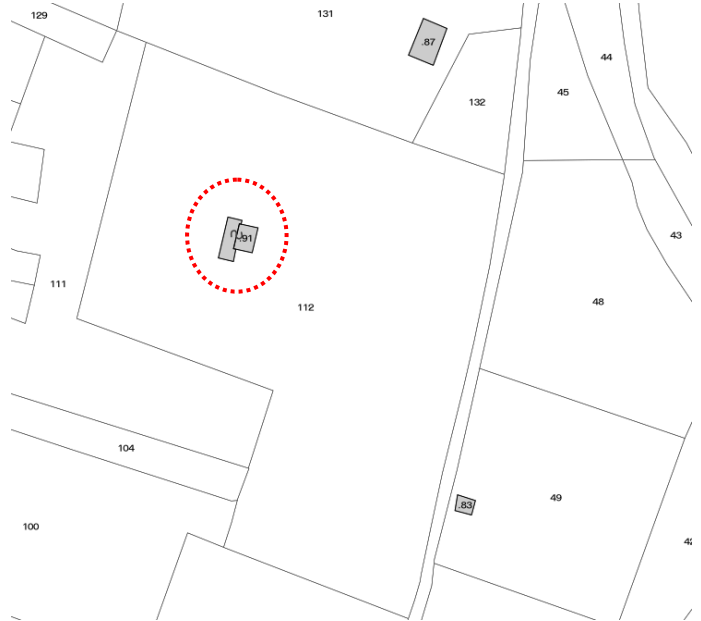
DOCUMENTAZIONE FOTOGRAFICA




CARATTERISTICHE DIMENSIONALI	
Lunghezza	
Larghezza	
Volume già definito	X
Solo radice/sedime e/o p.ed. (mc. previsti)	
MATERIALI MURATURE	
Pietra	X
Laterizio	
Muratura intonacata	X
Legno	
Lamiera	
Altro	
PARTI IN LEGNO	
Tavole	X
Tronchi	
Altro	
EVENTUALI PARTICOLARI DI PREGIO	
Fori	
Travi	
Affreschi	
Scritte storiche	
Altro:	
EDIFICIO GIA' MODIFICATO	
Finiture	X
Manto di copertura	X

MATERIALI DI COPERTURA	
Tegole	
Coppi	X
Scandole	
Lamiera	
Soletta in cemento	
SPAZI DI STRETTA PERTINENZA	
Piccolo terrazzamento antistante, delimitato da terrapieno con staccionata in legno.	
CONTESTO INSEDIATIVO	
Accessibilità: strada da monte	
Stato di conservazione: buono	
Condizione murature: buono	
Area circostante: prato in pendenza	
Altro:	
NOTE	
<p>Baita di medie dimensioni a circa 650 m.s.l.m. in contesto agricolo, sopra Tignerone.</p> <p>Edificio ricade in P3 per crolli rocciosi; ogni intervento deve rispettare quanto indicato all'art.16 delle NdA della CSP- STUDIO DI COMPATIBILITA'</p>	
INTERVENTO AMMESSO	
MANUTENZIONE STRAORDINARIA	
RISANAMENTO	
RISTRUTTURAZIONE	X
RICOSTRUZIONE	
RICOSTRUZIONE IN ALTRO LOCO	
DEMOLIZIONE	
DESTINAZIONE D'USO: RESIDENZA TEMPORANEA-AGRICOLA/PRODUTTIVA	

IMMAGINI CARTOGRAFICHE A VISTA



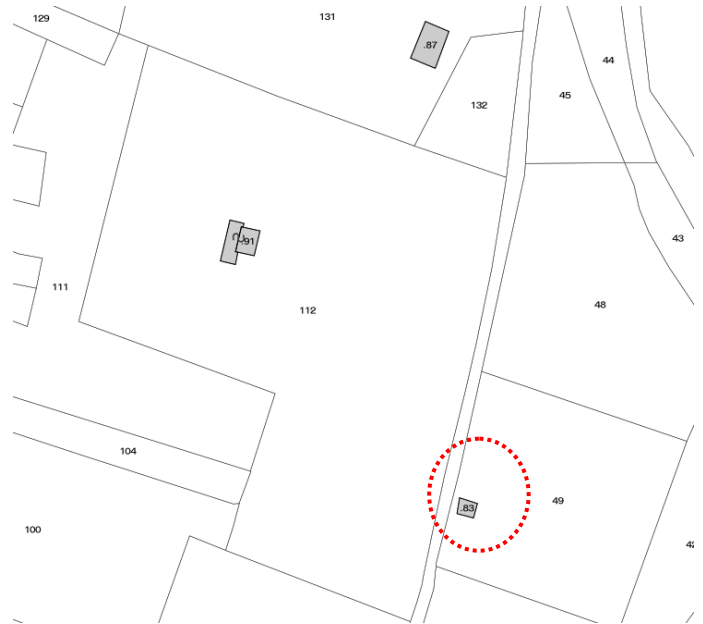
DOCUMENTAZIONE FOTOGRAFICA



CARATTERISTICHE DIMENSIONALI	
Lunghezza	
Larghezza	
Volume già definito	X
Solo radice/sedime e/o p.ed. (mc. previsti)	
MATERIALI MURATURE	
Pietra	X
Laterizio	
Muratura intonacata	X
Legno	
Lamiera	
Altro	
PARTI IN LEGNO	
Tavole	X
Tronchi	
Altro	
EVENTUALI PARTICOLARI DI PREGIO	
Fori	
Travi	
Affreschi	
Scritte storiche	
Altro:	
EDIFICIO GIA' MODIFICATO	
Finiture	X
Manto di copertura	X

MATERIALI DI COPERTURA	
Tegole	
Coppi	X
Scandole	
Lamiera	
Soletta in cemento	
SPAZI DI STRETTA PERTINENZA	
Area pavimentata in lastre di porfido, muro di sostegno in pietra	
CONTESTO INSEDIATIVO	
Accessibilità: strada da monte	
Stato di conservazione: buono	
Condizione murature: buono	
Area circostante: vigneto	
Altro:	
NOTE manufatto di ordinarie dimensioni a circa 650 m.s.l.m. in contesto agricolo, sopra Tignerone. Edificio ricade in P4 per crolli rocciosi; si rinvia all'art.15 delle NdA della CSP le cui norme sono prioritarie sugli interventi ammessi	
INTERVENTO AMMESSO	
MANUTENZIONE STRAORDINARIA	
RISANAMENTO	
RISTRUTTURAZIONE	X
RICOSTRUZIONE	
RICOSTRUZIONE IN ALTRO LOCO	
DEMOLIZIONE	
DESTINAZIONE D'USO: RESIDENZA TEMPORANEA-AGRICOLA/PRODUTTIVA	

IMMAGINI CARTOGRAFICHE A VISTA



DOCUMENTAZIONE FOTOGRAFICA



CARATTERISTICHE DIMENSIONALI	
Lunghezza	
Larghezza	
Volume già definito	X
Solo radice/sedime e/o p.ed. (mc. previsti)	
MATERIALI MURATURE	
Pietra	
Laterizio	
Muratura intonacata	X
Legno	
Lamiera	
Altro	
PARTI IN LEGNO	
Tavole	X
Tronchi	
Altro	
EVENTUALI PARTICOLARI DI PREGIO	
Fori	
Travi	
Affreschi	
Scritte storiche	
Altro:	
EDIFICIO GIA' MODIFICATO	
Finiture	X
Manto di copertura	X

MATERIALI DI COPERTURA	
Tegole	X
Coppi	
Scandole	
Lamiera	
Soletta in cemento	
SPAZI DI STRETTA PERTINENZA	
Modesto terrapieno su muro di sostegno	
CONTESTO INSEDIATIVO	
Accessibilità: strada da monte	
Stato di conservazione: buono	
Condizione murature: buono	
Area circostante: campo agricolo	
Altro:	
NOTE	
<p>manufatto di minime dimensioni sottostante la strada di campagna, a circa 630 m.s.l.m. in contesto agricolo, sopra Tignerone.</p> <p>Edificio ricade in P3 per crolli rocciosi; ogni intervento deve rispettare quanto indicato all'art.16 delle NdA della CSP- STUDIO DI COMPATIBILITA'</p>	
INTERVENTO AMMESSO	
MANUTENZIONE STRAORDINARIA	
RISANAMENTO	
RISTRUTTURAZIONE	X
RICOSTRUZIONE	
RICOSTRUZIONE IN ALTRO LOCO	
DEMOLIZIONE	
DESTINAZIONE D'USO: ACCESSORIO	

		ATTIVITA' AGRICOLA/PRODUTTIVA	
--	--	-------------------------------	--

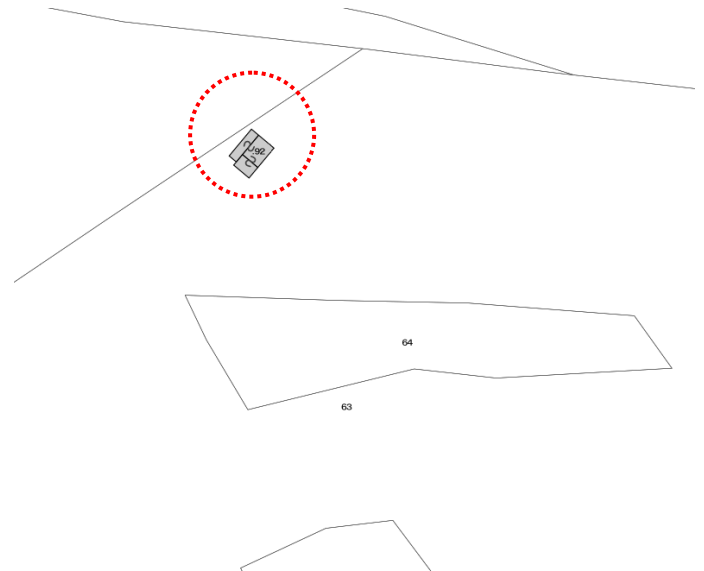
PEM MANUFATTI SPARSI

LOCALITA' CATASTALE: GAGIOI/CASTEL RESTOR

P.ED. 92 C.C. Tignerone

UNITA' EDILIZIA n. 185

IMMAGINI CARTOGRAFICHE A VISTA



DOCUMENTAZIONE FOTOGRAFICA



CARATTERISTICHE DIMENSIONALI	
Lunghezza mt.	
Larghezza mt.	
Volume già definito	X
Solo radice/sedime e/o p.ed. (mc. previsti)	
MATERIALI MURATURE	
Pietra	X
Laterizio	
Muratura intonacata	
Legno	X
Lamiera	
Altro	
PARTI IN LEGNO	
Tavole	X
Tronchi	
Altro	
EVENTUALI PARTICOLARI DI PREGIO	
Fori	
Travi	
Affreschi	
Scritte storiche	
Altro:	
EDIFICIO GIA' MODIFICATO	
Finiture	X
Manto di copertura	X

MATERIALI DI COPERTURA	
Tegole	X
Coppi	
Scandole	
Lamiera	
Altro	
SPAZI DI STRETTA PERTINENZA	
Area esterna coperta e terrapieno circostante la casa	
CONTESTO INSEDIATIVO	
Accessibilità: strada da monte	
Stato di conservazione: ottimo	
Condizione murature: buono	
Area circostante: prato a valle, bosco a monte	
Altro:	
NOTE	
<p>Casa da monte di costruzione recente, a circa 650 m.s.l.m. nelle vicinanze di Castel Restor</p> <p>Edificio ricade in P3 per crolli rocciosi; ogni intervento deve rispettare quanto indicato all'art.16 delle NdA della CSP-</p> <p>Ricade in area boscata, quindi necessita di autorizz. art.13 L.P.11/2007</p>	
INTERVENTO AMMESSO	
MANUTENZIONE STRAORDINARIA	
RISANAMENTO	
RISTRUTTURAZIONE	X
RICOSTRUZIONE	
RICOSTRUZIONE IN ALTRO LOCO	
DEMOLIZIONE	
DESTINAZIONE D'USO: RESIDENZA TEMPORANEA-AGRICOLA/PRODUTTIVA	

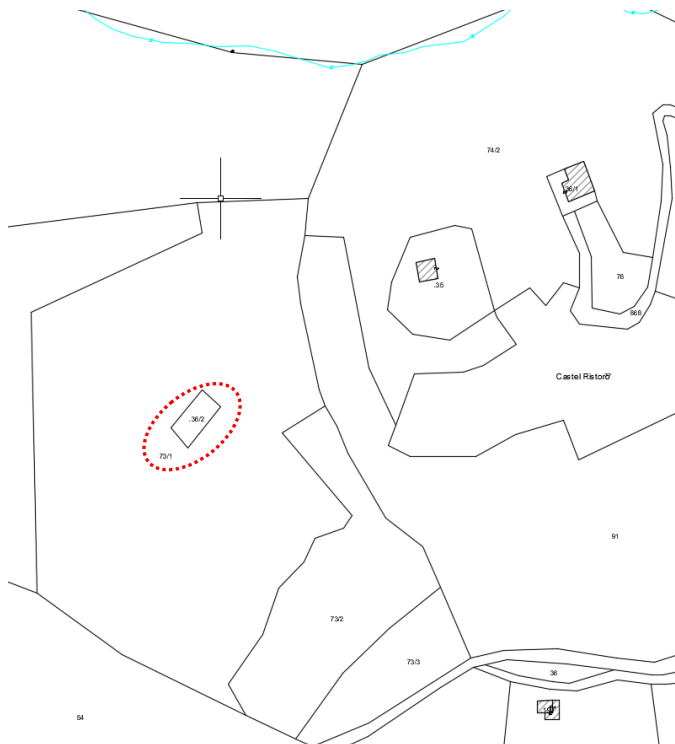
PEM MANUFATTI SPARSI

LOCALITA' CATASTALE: Castel Ristoro


P.ED. 36/2 C.C. Duvredo

UNITA' EDILIZIA n. 195

IMMAGINI CARTOGRAFICHE A VISTA



DOCUMENTAZIONE FOTOGRAFICA



CARATTERISTICHE DIMENSIONALI	
Lunghezza mt. ~ 15,00	
Larghezza mt. ~ 8,00	
Volume già definito	
radice/sedime e/o p.ed. (mc. previsti)	x
MATERIALI MURA TURE	
Pietra	x
Laterizio	
Muratura intonacata	
Legno	
Lamiera	
Altro	
PARTI IN LEGNO	
Tavole	
Tronchi	
Altro	
EVENTUALI PARTICOLARI DI PREGIO	
Fori	
Travi	
Affreschi	
Scritte storiche	
Altro	
EDIFICIO GIA' MODIFICATO	
Finiture	
Manto di copertura	

MATERIALI DI COPERTURA	
Tegole	
Coppi	
Scandole	
Lamiera	
Altro	
SPAZI DI STRETTA PERTINENZA	
Bosco/ prato nelle immediate vicinanze verso valle	
CONTESTO INSEDIATIVO	
Accessibilità: da strada da monte	
Stato di conservazione: parzialmente rudere	
Condizione murature: Visibile bene un angolo quasi completo e altri resti che consentono di individuare il volume	
Area circostante: bosco	
Altro:	
<p>NOTE: PARZIALMENTE crollato che mostra la radice/sedime definita, con resti di murature di elevazione appena sufficienti per individuare il volume originario nel corretto rapporto tra pianta ed alzata; circondato da arbusti e sterpaglie.</p> <p>In considerazione della vicinanza con i resti di Castel Restor, nella attenta e rigorosa valutazione del delicato contesto in cui è inserito, la PAT prescrive la NON RICOSTRUZIONE</p>	
INTERVENTO AMMESSO	
MANUTENZIONE STRAORDINARIA	
RISANAMENTO	
RISTRUTTURAZIONE	
RICOSTRUZIONE	
RICOSTRUZIONE IN ALTRO LOCO	
DEMOLIZIONE	
NON RICOSTRUIBILE	X

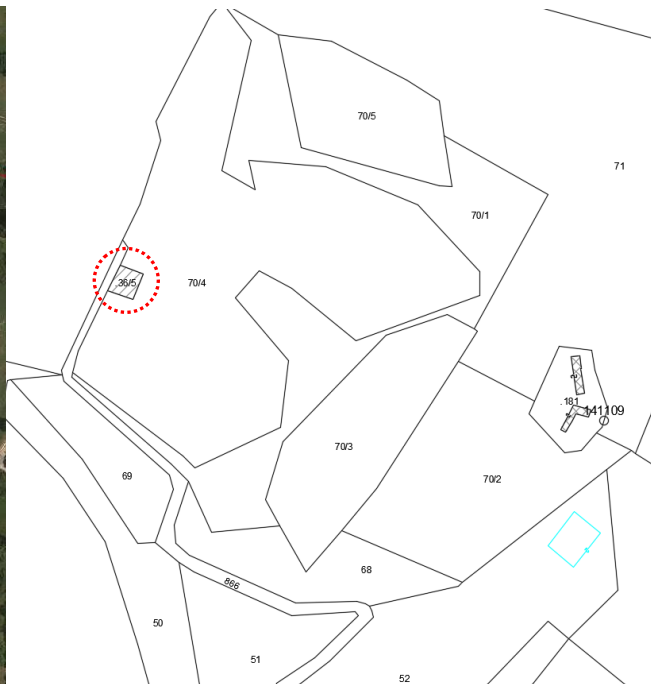
PEM MANUFATTI SPARSI

LOCALITA' CATASTALE: Castel Ristoro


P.ED. 36/5 C.C. Duvredo

UNITA' EDILIZIA n. 196 MS3

IMMAGINI CARTOGRAFICHE A VISTA



DOCUMENTAZIONE FOTOGRAFICA



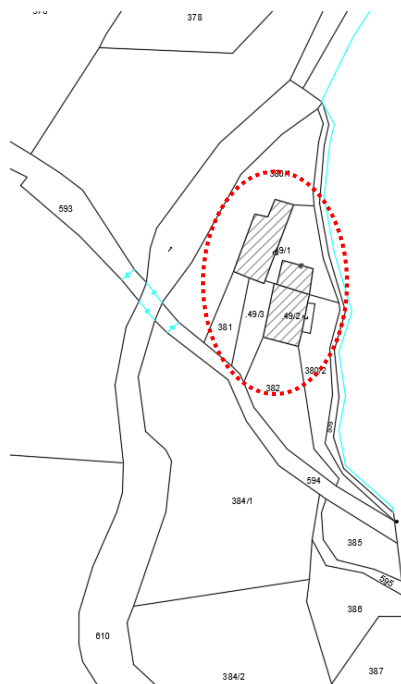
CARATTERISTICHE DIMENSIONALI	
Lunghezza mt. ~ 6,00	
Larghezza mt. ~ 6,00	
Volume già definito	
Solo radice/sedime e/o p.ed. (mc. previsti)	x
MATERIALI MURA TURE	
Pietra	x
Laterizio	
Muratura intonacata	
Legno	
Lamiera	
Altro	
PARTI IN LEGNO	
Tavole	
Tronchi	
Altro	
EVENTUALI PARTICOLARI DI PREGIO	
Fori	
Travi	
Affreschi	
Scritte storiche	
Altro	
EDIFICIO GIA' MODIFICATO	
Finiture	
Manto di copertura	

MATERIALI DI COPERTURA	
Tegole	
Coppi	
Scandole	
Lamiera	
Altro	
SPAZI DI STRETTA PERTINENZA	
Bosco	
CONTESTO INSEDIATIVO	
Accessibilità: da sentiero (p.f. 866)	
Stato di conservazione: sedime vagamente identificabile	
Condizione murature:	
Area circostante: bosco	
Altro:	
NOTE: l'ispezione condotta con l'ausilio della mappa catastale e del sistema mobilkat, hanno consentito di risalire a vaghe tracce che con sufficiente circostanza sono riconducibili alla preesistenza della p.ed. in esame	
INTERVENTO AMMESSO	
MANUTENZIONE STRAORDINARIA	
RISANAMENTO	
RISTRUTTURAZIONE	
RICOSTRUZIONE	
RICOSTRUZIONE IN ALTRO LOCO	
NON RICOSTRUIBILE	x
PRIVO DEI REQUISITI MINIMI PER LA RICOSTRUZIONE	

P.ED. 49/1 – 49/2. C.C. Campo

UNITA' EDILIZIA n. 204

IMMAGINI CARTOGRAFICHE A VISTA



DOCUMENTAZIONE FOTOGRAFICA



CARATTERISTICHE DIMENSIONALI	
Lunghezza mt.	
Larghezza mt.	
Volume già definito	
Solo radice/sedime e/o p.ed. (mc. previsti)	
MATERIALI MURATURE	
Pietra	x
Laterizio	
Muratura intonacata	
Legno	
Lamiera	
Altro	
PARTI IN LEGNO	
Tavole	
Tronchi	
Altro	
EVENTUALI PARTICOLARI DI PREGIO	
Fori	
Travi	
Affreschi	
Scritte storiche	
Altro	
EDIFICIO GIA' MODIFICATO	
Finiture	
Manto di copertura	

MATERIALI DI COPERTURA	
Tegole	
Coppi	
Scandole	
Lamiera	
Altro	
SPAZI DI STRETTA PERTINENZA	
Area boscata	
CONTESTO INSEDIATIVO	
Accessibilità: strada	
Stato di conservazione: parzialmente ruderi	
Condizione murature: ben definite e visibili nel loro impianto originario	
Area circostante: ponte stradale, torrente	
Altro:	

NOTE:

Edifici (parzialmente ruderi) di ampie dimensioni nel fondovalle fra Campo e Poia. Si può desumere il volume

IN ASSENZA DI PUNTUALE STUDIO DI COMPATIBILITA' COME OSSERVATO DAL SERVIZIO BACINI MONTANI PAT POICHE' RICADENTE IN AREE A PENALITA' P3 DISCIPLINATA DALLA'ART. 16 NDA CSP NON E' RICOSTRUIBILE.

INTERVENTO AMMESSO	
RISANAMENTO	
RISTRUTTURAZIONE	
RICOSTRUZIONE	
RICOSTRUZIONE IN ALTRO LOCO	
NON RICOSTRUIBILE	x

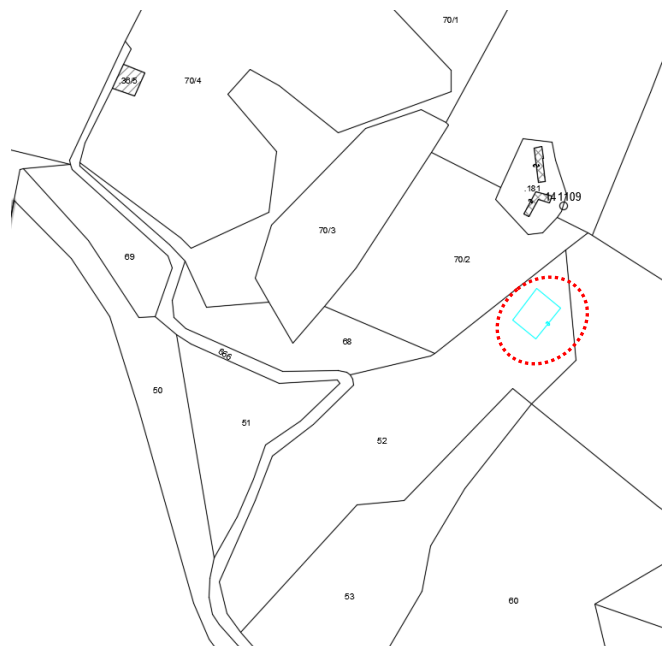
PEM MANUFATTI SPARSI

LOCALITA' CATASTALE: Castel Ristoro

P.FOND. 52 C.C. Duvredo

UNITA' EDILIZIA n. 212

IMMAGINI CARTOGRAFICHE A VISTA



DOCUMENTAZIONE FOTOGRAFICA



CARATTERISTICHE DIMENSIONALI	
Lunghezza mt. ~ 10,00	
Larghezza mt. ~7,50	
Volume già definito	
Solo radice/sedime e/o p.ed. (mc. previsti)	X
MATERIALI MURA TURE	
Pietra	X
Laterizio	
Muratura intonacata	
Legno	
Lamiera	
Altro:	
PARTI IN LEGNO	
Tavole	
Tronchi	
Altro	
EVENTUALI PARTICOLARI DI PREGIO	
Fori	
Travi	
Affreschi	
Scritte storiche	
Altro	
EDIFICIO GIA' MODIFICATO	
Finiture	
Manto di copertura	

MATERIALI DI COPERTURA	
Tegole	
Coppi	
Scandole	
Lamiera	
Altro	
SPAZI DI STRETTA PERTINENZA	
bosco	
CONTESTO INSEDIATIVO	
Accessibilità: da strada da monte	
Stato di conservazione: rudere	
Condizione murature:	
Area circostante: bosco e infrastrutture acquedotto	
Altro:	
NOTE: Solo radice del rudere definibile. Visibili resti di muri di elevazione ATTUALMENTE PRIVO DEI REQUISITI MINIMI PER LA RICOSTRUZIONE (art.104/L.P.15/15 e D.G.P. n.611/2002)	
INTERVENTO AMMESSO	
MANUTENZIONE STRAORDINARIA	
RISANAMENTO	
RISTRUTTURAZIONE	
RICOSTRUZIONE	
RICOSTRUZIONE IN ALTRO LOCO	
DEMOLIZIONE	
NON RICOSTRUIBILE	x
DESTINAZIONE D'USO	